

彰化縣彰化市文化里水災簡易疏散避難圖

防災資訊

村(里)基本資料

• 總人口數：1434人

災害通報單位

- *彰化縣災害應變中心
電話：04-7512148
- *彰化市災害應變中心
電話：04-7201233
- *民生路派出所
電話：04-7228644
- *彰化消防分隊
電話：04-7612804

緊急聯絡人

- *里長：莊啟能
電話：04-7241001

防災資料網站

- *內政部消防署
<http://www.nfa.gov.tw>
- *彰化縣政府消防局
<http://www.chfd.gov.tw>
- *彰化縣彰化市公所
<http://www.changhua.gov.tw/>

避難原則

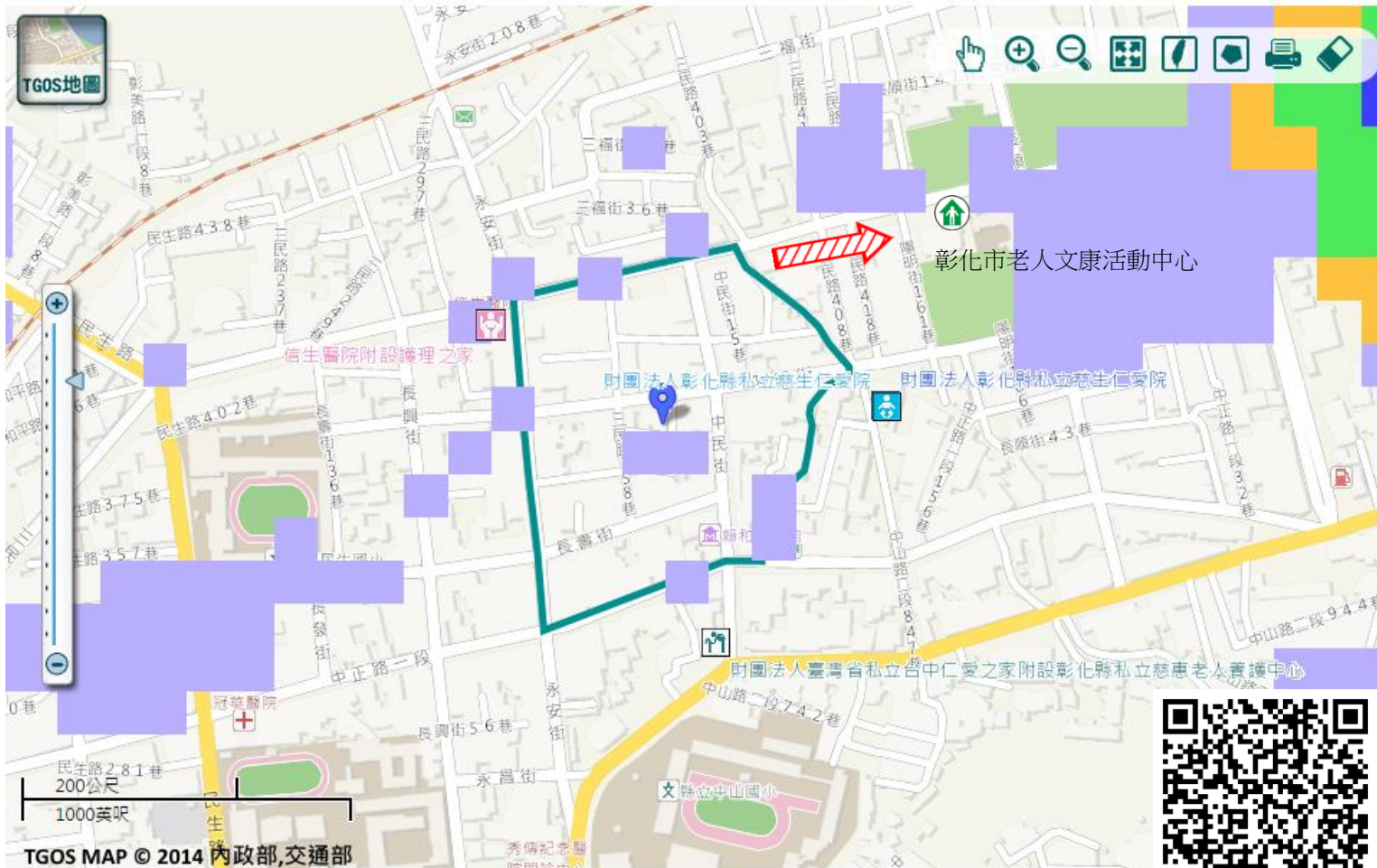
就地避難或垂直避難;低窪地區前往避難處所


避難收容處所

 彰化市老人文康活動中心
地址：彰化縣彰化市三民路436號
電話：04-7266799



彰化市公所112年12月製作



道路		標示			350mm / 24hr		
106	縣道		建議疏散避難方向		避難收容處所	 老人福利	0.5 ~ 1.0 m
行政區域界線			適用水災災害		護理之家	 兒少福利	1.0 ~ 2.0 m
村(里)界線			身心障礙福	圖資來源：NCDR災害潛勢地圖網站(105年)			2.0 ~ 3.0 m
							> 3.0 m

彰化縣彰化市文化里地震簡易疏散避難圖

防災資訊

村(里)基本資料

• 總人口數：1434人

災害通報單位

*彰化縣災害應變中心
電話：04-7512148
*彰化市災害應變中心
電話：04-7201233
*民生路派出所
電話：04-7228644
*彰化消防分隊
電話：04-7612804

緊急聯絡人

*里長：莊啟能
電話：04-7241001


防災資料網站

*內政部消防署
<http://www.nfa.gov.tw>
*彰化縣政府消防局
<http://www.chfd.gov.tw>
*彰化縣彰化市公所
<http://www.changhua.gov.tw/>

避難原則

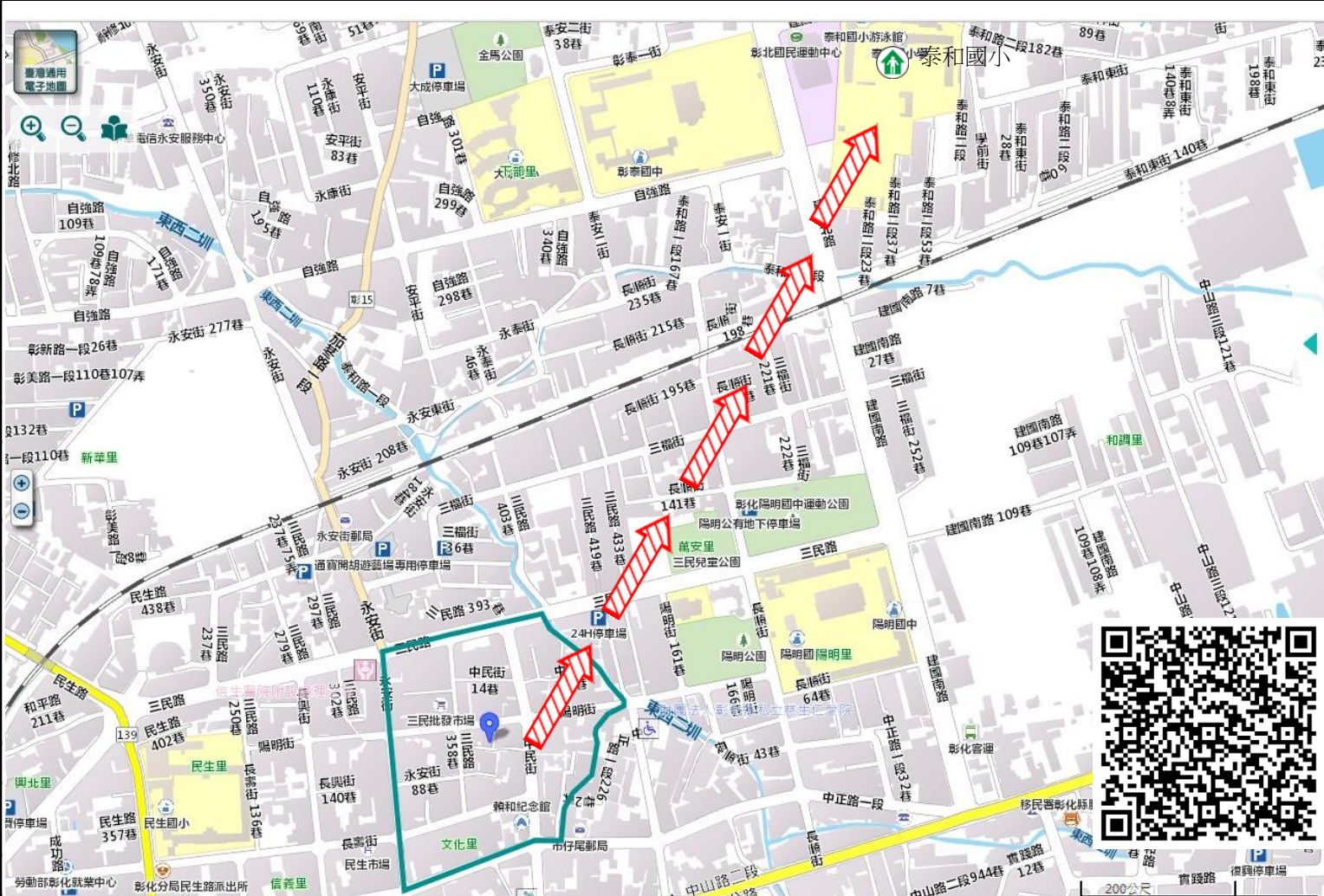
前往開放空間或公園避難


避難收容處所

彰化市泰和國小 
地址：彰化縣彰化市泰和路2段145巷1號
電話：04-7222433



彰化市公所112年12月製作



道路		標示	
106 縣道		建議疏散避難方向	 避難收容處所
行政區域界線		適用地震災害	 護理之家
村(里)界線		身心障礙福	 老人福利  兒少福利

圖資來源：NCDR災害潛勢地圖網站(105年)

彰化縣彰化市下廍里地震簡易疏散避難圖

防災資訊

村(里)基本資料

• 總人口數：6462人

災害通報單位

- *彰化縣災害應變中心
電話：04-7512148
- *彰化市災害應變中心
電話：04-7201233
- *中正派出所
電話：04-7633696
- *東區消防分隊
電話：04-7200236

緊急聯絡人

*里長：劉信邦
電話：04-7241002

防災資料網站

- *內政部消防署
<http://www.nfa.gov.tw>
- *彰化縣政府消防局
<http://www.chfd.gov.tw>
- *彰化縣彰化市公所
<http://www.changhua.gov.tw/>

避難原則

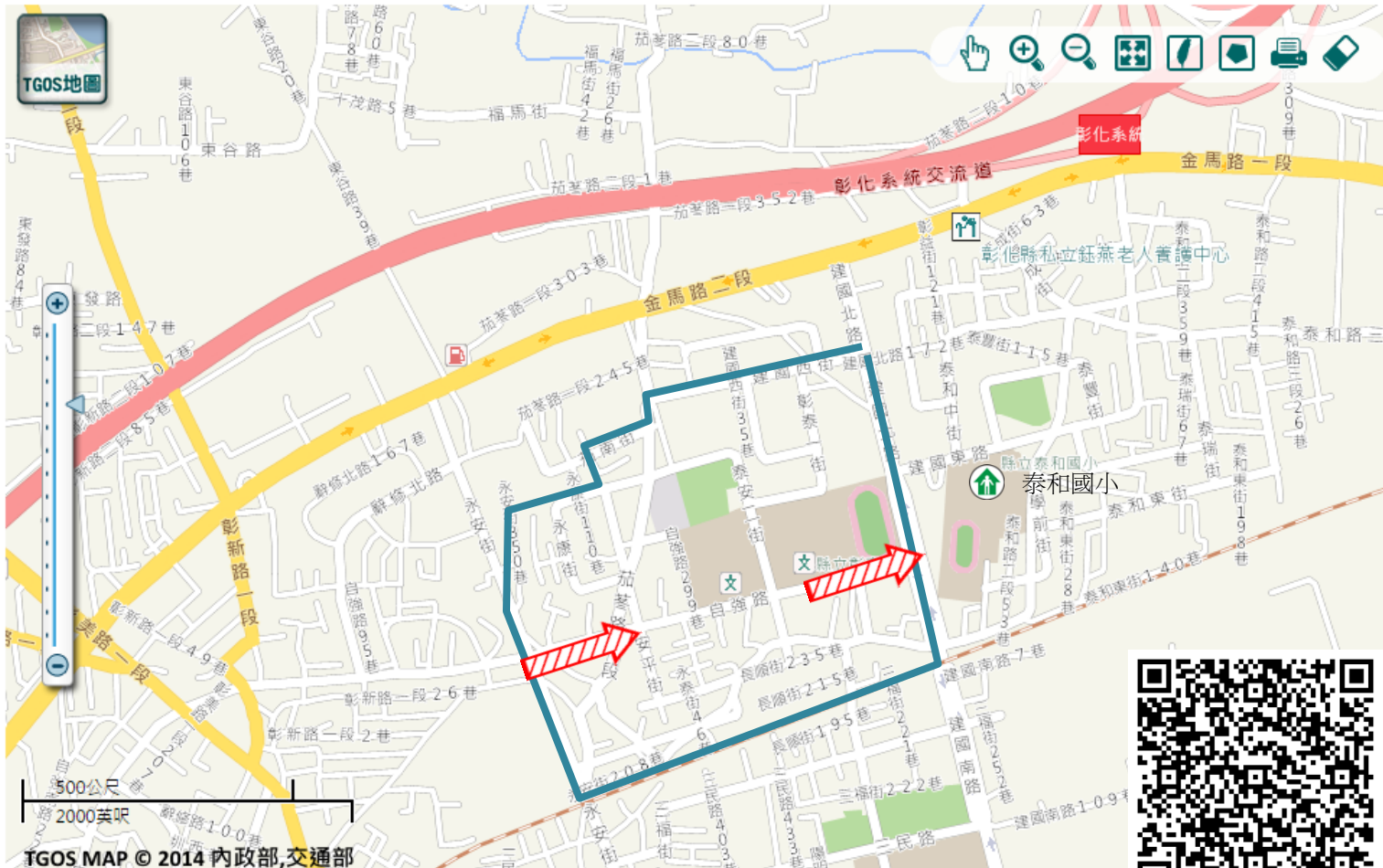
前往開放空間或公園避難

避難收容處所

彰化市泰和國小 
地址：彰化縣彰化市泰和路2段145巷1號
電話：04-7222433



彰化市公所112年12月製作



TGOS MAP © 2014 內政部,交通部

道路		標示	
 縣道	 建議疏散避難方向	 避難收容處所	 老人福利
 行政區域界線	 適用地震災害	 護理之家	 兒少福利
 村(里)界線	 身心障礙福	圖資來源：NCDR災害潛勢地圖網站(105年)	

彰化縣彰化市興北里水災簡易疏散避難圖

防災資訊

村(里)基本資料

• 總人口數：1966人

災害通報單位

- *彰化縣災害應變中心
電話：04-7512148
- *彰化市災害應變中心
電話：04-7201233
- *民生路派出所
電話：04-7228644
- *東區消防分隊
電話：04-7200236

緊急聯絡人

*里長：劉朱英眉
電話：04-7241003





防災資料網站

- *內政部消防署
<http://www.nfa.gov.tw>
- *彰化縣政府消防局
<http://www.chfd.gov.tw>
- *彰化縣彰化市公所
<http://www.changhua.gov.tw/>

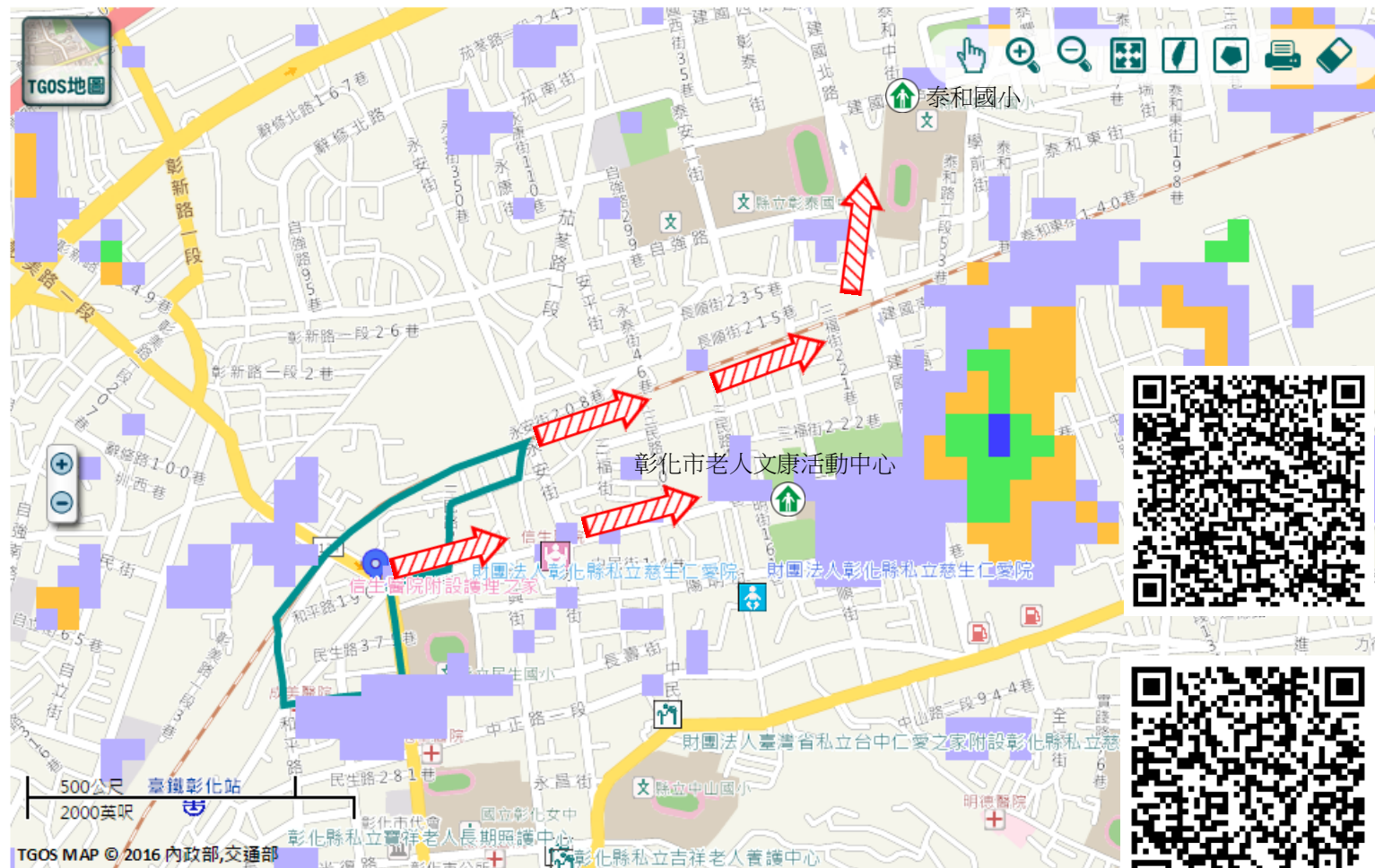
避難原則

就地避難或垂直避難；低窪地區前往避難處所

避難收容處所

- 彰化市泰和國小  
地址：彰化縣彰化市泰和路2段145巷1號
電話：04-7222433
- 彰化市老人文康活動中心  
地址：彰化縣彰化市三民路436號
電話：04-7266799

彰化市公所112年12月製作



道路		標示		350mm / 24hr
圖例	106 縣道	 建議疏散避難方向	 避難收容處所	 0.5 ~ 1.0 m
	行政區域界線	 適用水災災害	 護理之家	 1.0 ~ 2.0 m
	村(里)界線	 身心障礙福	 兒少福利	 2.0 ~ 3.0 m
圖資來源：NCDR災害潛勢地圖網站(105年)				 > 3.0 m

彰化縣彰化市興北里地震簡易疏散避難圖

防災資訊

村(里)基本資料

• 總人口數：1966人

災害通報單位

*彰化縣災害應變中心
電話：04-7512148
*彰化市災害應變中心
電話：04-7201233
*民生路派出所
電話：04-7228644
*東區消防分隊
電話：04-7200236

緊急聯絡人

*里長：劉朱英眉
電話：04-7241003

防災資料網站

*內政部消防署
<http://www.nfa.gov.tw>
*彰化縣政府消防局
<http://www.chfd.gov.tw>
*彰化縣彰化市公所
<http://www.changhua.gov.tw/>

避難原則

前往開放空間或公園避難

避難收容處所

彰化市泰和國小
地址：彰化縣彰化市泰和路2段145巷1號
電話：04-7222433



彰化市公所112年12月製作



圖例		標示	
106	縣道		建議疏散避難方向
	行政區域界線		避難收容處所
	村(里)界線		護理之家
	身心障礙福		兒少福利
			圖資來源：NCDR災害潛勢地圖網站(105年)

彰化縣彰化市信義里水災簡易疏散避難圖

防災資訊

村(里)基本資料

• 總人口數：903人

災害通報單位

*彰化縣災害應變中心
電話：04-7512148
*彰化市災害應變中心
電話：04-7201233
*民生路派出所
電話：04-7228644
*東區消防分隊
電話：04-7200236

緊急聯絡人

*里長：陳祝汝
電話：04-7241004



防災資料網站

*內政部消防署
<http://www.nfa.gov.tw>
*彰化縣政府消防局
<http://www.chfd.gov.tw>
*彰化縣彰化市公所
<http://www.changhua.gov.tw/>

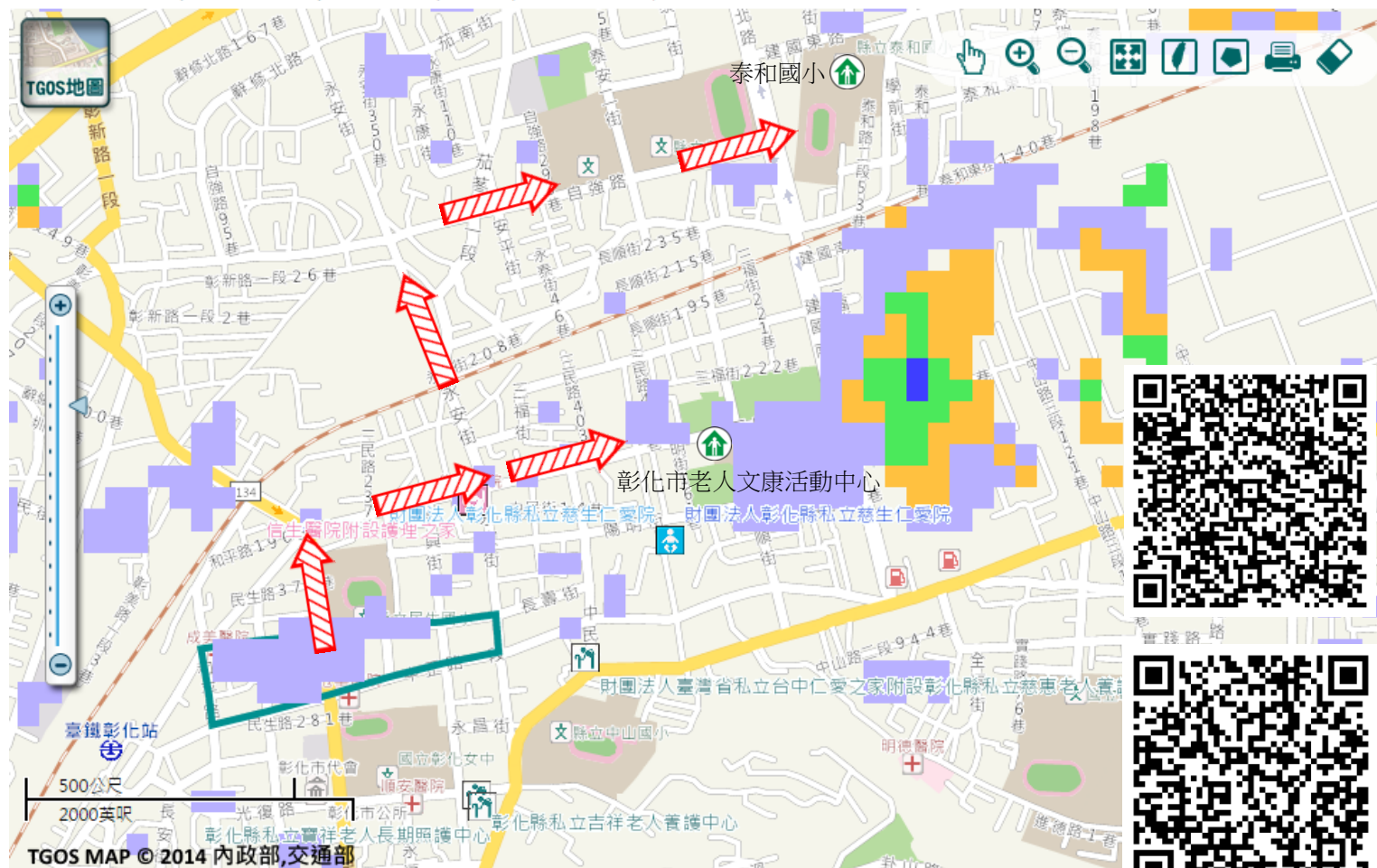
避難原則















就地避難或垂直避難;低窪地區前往避難處所

避難收容處所

彰化市泰和國小 
地址：彰化縣彰化市泰和路2段145巷1號
電話：04-7222433 
彰化市老人文康活動中心
地址：彰化縣彰化市三民路436號
電話：04-7266799

彰化市公所112年12月製作



道路		標示			350mm / 24hr				
 106	縣道		建議疏散避難方向		避難收容處所		老人福利		0.5 ~ 1.0 m
	行政區域界線		適用水災災害		護理之家		兒少福利		1.0 ~ 2.0 m
	村(里)界線		身心障礙福	圖資來源：NCDR災害潛勢地圖網站(105年)				2.0 ~ 3.0 m	
							> 3.0 m		

彰化縣彰化市信義里地震簡易疏散避難圖

防災資訊

村(里)基本資料

• 總人口數：903人

災害通報單位

*彰化縣災害應變中心
電話：04-7512148
*彰化市災害應變中心
電話：04-7201233
*民生路派出所
電話：04-7228644
*東區消防分隊
電話：04-7200236

緊急聯絡人

*里長：陳祝汝
電話：04-7241004


防災資料網站

*內政部消防署
<http://www.nfa.gov.tw>
*彰化縣政府消防局
<http://www.chfd.gov.tw>
*彰化縣彰化市公所
<http://www.changhua.gov.tw/>

避難原則

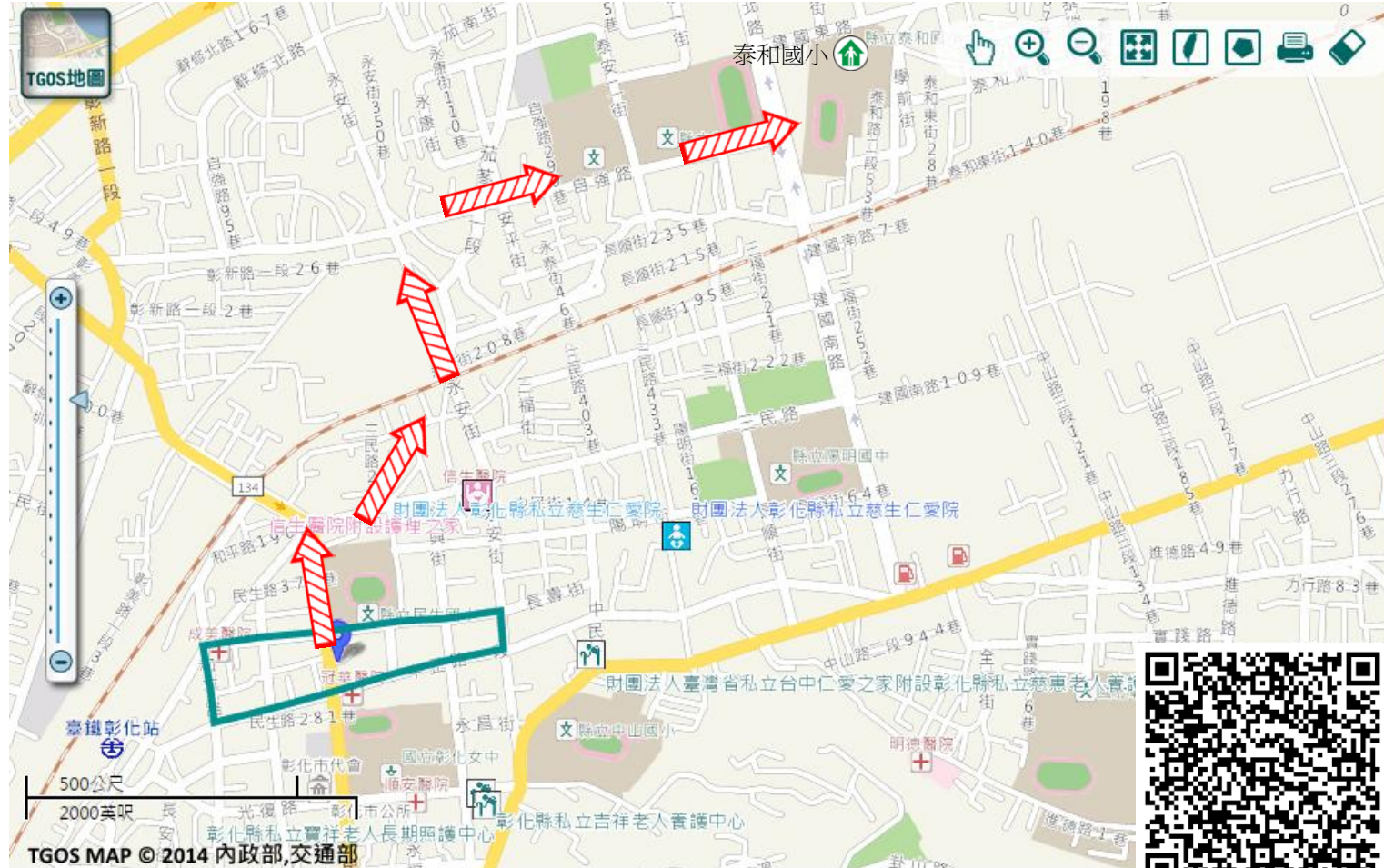
前往開放空間或公園避難

避難收容處所

彰化市泰和國小 
地址：彰化縣彰化市泰和路2段145巷1號
電話：04-7222433



彰化市公所112年12月製作



道路		標示	
 縣道	 建議疏散避難方向	 避難收容處所	 老人福利
 行政區域界線	 適用地震災害	 護理之家	 兒少福利
 村(里)界線	 身心障礙福	圖資來源：NCDR災害潛勢地圖網站(105年)	

圖例

彰化縣彰化市民生里水災簡易疏散避難圖

防災資訊

村(里)基本資料

• 總人口數：1557人

災害通報單位

*彰化縣災害應變中心
電話：04-7512148
*彰化市災害應變中心
電話：04-7201233
*民生路派出所
電話：04-7228644
*東區消防分隊
電話：04-7200236

緊急聯絡人

*里長：陳永裕
電話：04-7241005



防災資料網站

*內政部消防署
<http://www.nfa.gov.tw>
*彰化縣政府消防局
<http://www.chfd.gov.tw>
*彰化縣彰化市公所
<http://www.changhua.gov.tw/>

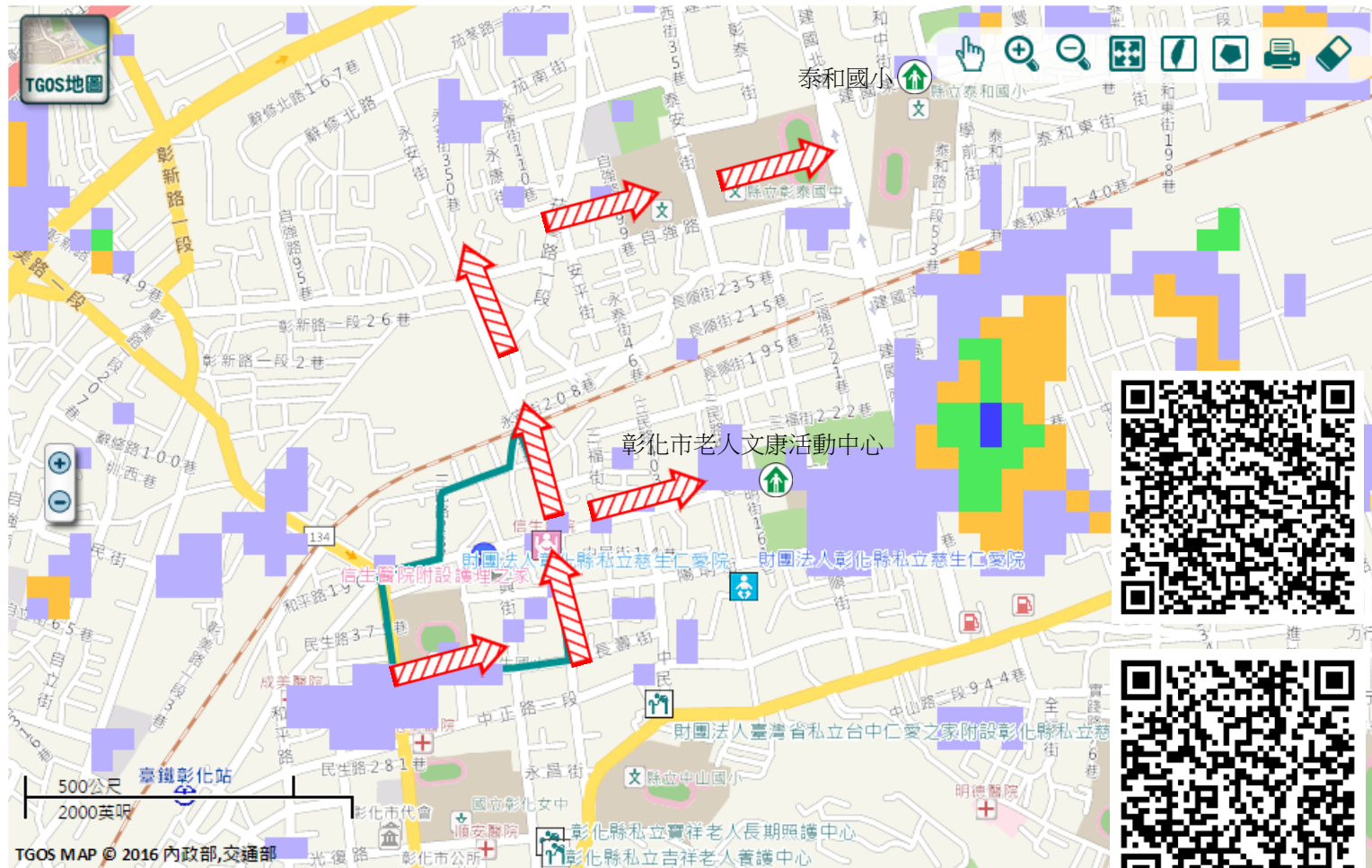
避難原則

就地避難或垂直避難;低窪地區前往避難處所

避難收容處所

彰化市泰和國小 
地址：彰化縣彰化市泰和路2段145巷1號
電話：04-7222433 
彰化市老人文康活動中心
地址：彰化縣彰化市三民路436號
電話：04-7266799

彰化市公所112年12月製作



道路		標示		350mm / 24hr					
	縣道		建議疏散避難方向		避難收容處所		老人福利		0.5 ~ 1.0 m
	行政區域界線		適用水災災害		護理之家		兒少福利		1.0 ~ 2.0 m
	村(里)界線		身心障礙福	圖資來源：NCDR災害潛勢地圖網站(105年)					> 3.0 m

彰化縣彰化市民生里地震簡易疏散避難圖

防災資訊

村(里)基本資料

• 總人口數：1557人

災害通報單位

- *彰化縣災害應變中心
電話：04-7512148
- *彰化市災害應變中心
電話：04-7201233
- *民生路派出所
電話：04-7228644
- *東區消防分隊
電話：04-7200236

緊急聯絡人

*里長：陳永裕
電話：04-7241005

防災資料網站

- *內政部消防署
<http://www.nfa.gov.tw>
- *彰化縣政府消防局
<http://www.chfd.gov.tw>
- *彰化縣彰化市公所
<http://www.changhua.gov.tw/>

避難原則

前往開放空間或公園避難

避難收容處所

彰化市泰和國小 
地址：彰化縣彰化市泰和路2段145巷1號
電話：04-7222433



彰化市公所112年12月製作



道路		標示					
106	縣道		建議疏散避難方向		避難收容處所		老人福利
行政區域界線			適用地震災害		護理之家		兒少福利
村(里)界線			身心障礙福	圖資來源：NCDR災害潛勢地圖網站(105年)			

彰化縣彰化市陽明里水災簡易疏散避難圖

防災資訊

村(里)基本資料

- 總人口數：1975人

災害通報單位

- *彰化縣災害應變中心
電話：04-7512148
- *彰化市災害應變中心
電話：04-7201233
- *民生路派出所
電話：04-7228644
- *東區消防分隊
電話：04-7200236

緊急聯絡人

- *里長：林振瑞
電話：04-7241006



防災資料網站

- *內政部消防署
<http://www.nfa.gov.tw>
- *彰化縣政府消防局
<http://www.chfd.gov.tw>
- *彰化縣彰化市公所
<http://www.changhua.gov.tw/>

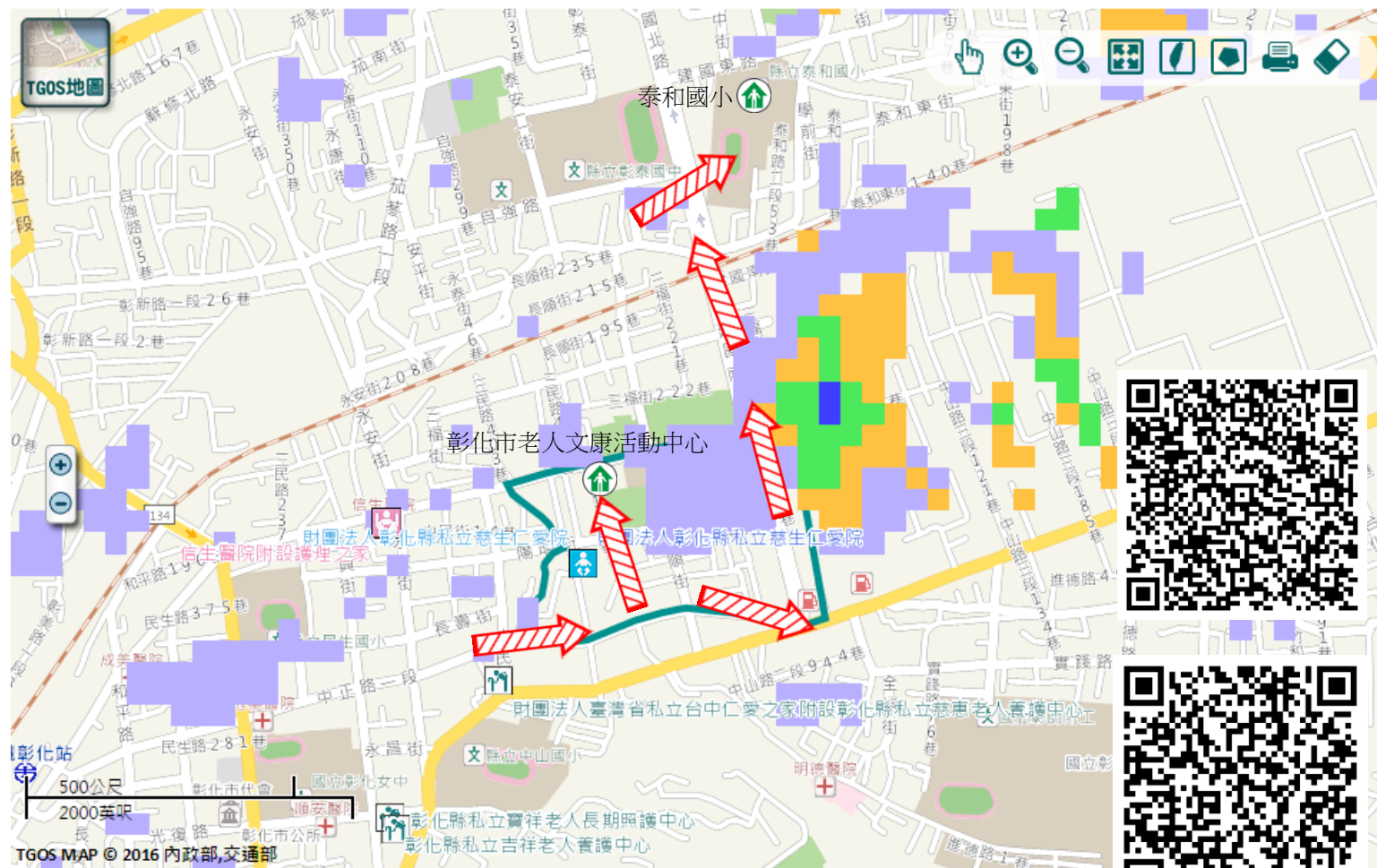
避難原則

就地避難或垂直避難;低窪地區前往避難處所

避難收容處所

- 彰化市泰和國小 
地址：彰化縣彰化市泰和路2段145巷1號
電話：04-7222433
- 彰化市老人文康活動中心 
地址：彰化縣彰化市三民路436號
電話：04-7266799

彰化市公所112年12月製作



道路		標示		350mm / 24hr
 106	縣道		建議疏散避難方向	 避難收容處所
	行政區域界線		適用水災災害	 老人福利
	村(里)界線		身心障礙福	 兒少福利
圖資來源：NCDR災害潛勢地圖網站(105年)				 0.5 ~ 1.0 m
				 1.0 ~ 2.0 m
				 2.0 ~ 3.0 m
				 > 3.0 m

圖例

彰化縣彰化市陽明里地震簡易疏散避難圖

防災資訊

村(里)基本資料

• 總人口數：1975人

災害通報單位

- *彰化縣災害應變中心
電話：04-7512148
- *彰化市災害應變中心
電話：04-7201233
- *民生路派出所
電話：04-7228644
- *東區消防分隊
電話：04-7200236

緊急聯絡人

- *里長：林振瑞
電話：04-7241006

防災資料網站

- *內政部消防署
<http://www.nfa.gov.tw>
- *彰化縣政府消防局
<http://www.chfd.gov.tw>
- *彰化縣彰化市公所
<http://www.changhua.gov.tw/>

避難原則

前往開放空間或公園避難

避難收容處所

彰化市泰和國小
地址：彰化縣彰化市泰和路2段145巷1號
電話：04-7222433



彰化市公所112年12月製作



圖例

道路		標示	
106 縣道			避難收容處所
行政區域界線			護理之家
村(里)界線			老人福利
			兒少福利
			身心障礙福

圖資來源：NCDR災害潛勢地圖網站(105年)

彰化縣彰化市萬安里地震簡易疏散避難圖

防災資訊

村(里)基本資料

• 總人口數：4464人

災害通報單位

*彰化縣災害應變中心
電話：04-7512148
*彰化市災害應變中心
電話：04-7201233
*民生路派出所
電話：04-7228644
*東區消防分隊
電話：04-7200236

緊急聯絡人

*里長：高林秀祝
電話：04-7241007

防災資料網站

*內政部消防署
<http://www.nfa.gov.tw>
*彰化縣政府消防局
<http://www.chfd.gov.tw>
*彰化縣彰化市公所
<http://www.changhua.gov.tw/>

避難原則

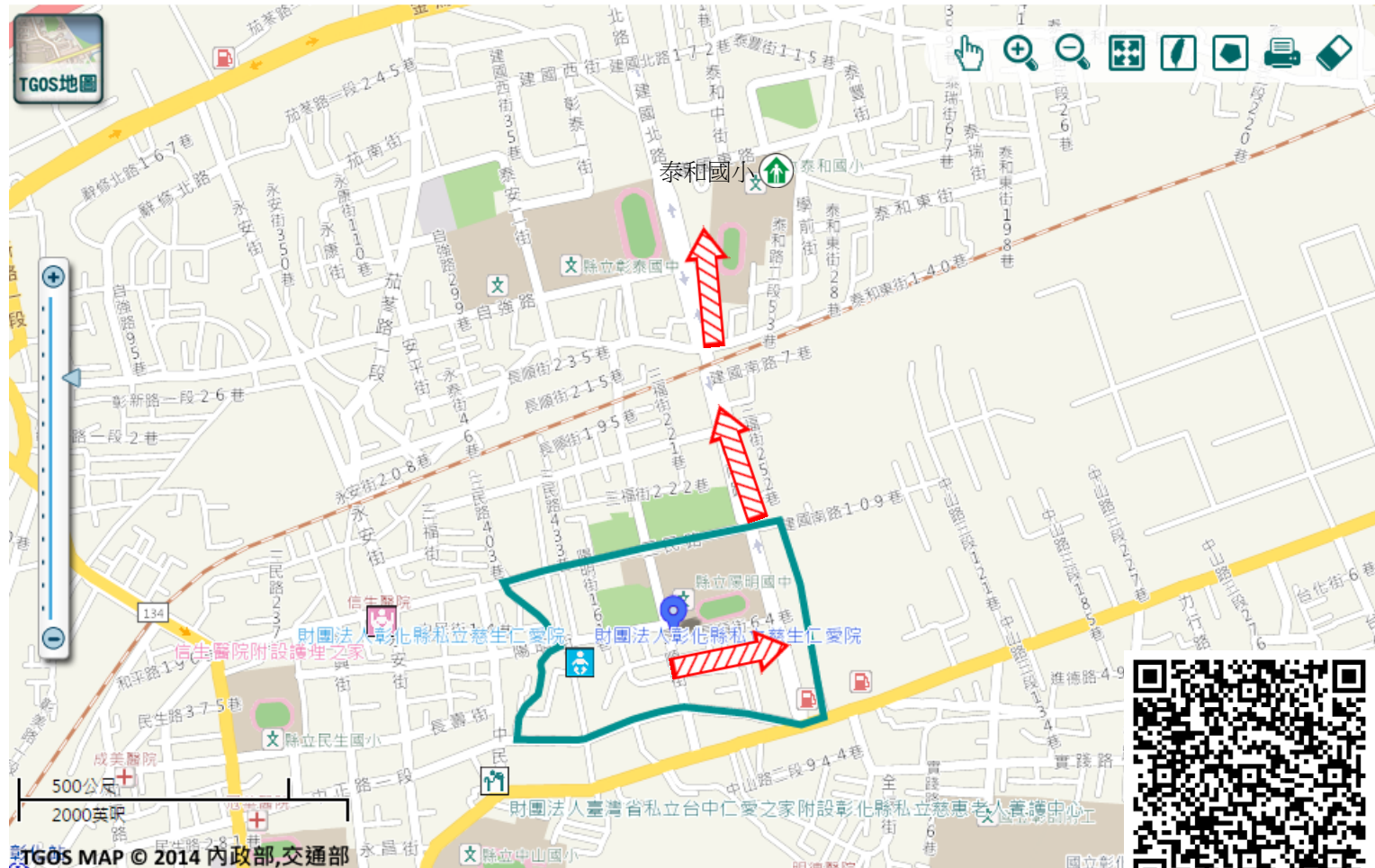
前往開放空間或公園避難

避難收容處所

彰化市泰和國小 
地址：彰化縣彰化市泰和路2段145巷1號
電話：04-7222433










彰化市公所112年12月製作



500公尺
2000英尺
TGOS MAP © 2014 內政部,交通部

圖例

道路		標示					
106	縣道		建議疏散避難方向		避難收容處所		老人福利
行政區域界線			適用地震災害		護理之家		兒少福利
村(里)界線			身心障礙福	圖資來源：NCDR災害潛勢地圖網站(105年)			

彰化縣彰化市新興里地震簡易疏散避難圖

防災資訊

村(里)基本資料

• 總人口數：6560人

災害通報單位

- *彰化縣災害應變中心
電話：04-7512148
- *彰化市災害應變中心
電話：04-7201233
- *中正派出所
電話：04-7633696
- *彰化消防分隊
電話：04-7612804

緊急聯絡人

- *里長：吳淑櫻
電話：04-7224518

防災資料網站

- *內政部消防署
<http://www.nfa.gov.tw>
- *彰化縣政府消防局
<http://www.chfd.gov.tw>
- *彰化縣彰化市公所
<http://www.changhua.gov.tw/>

避難原則

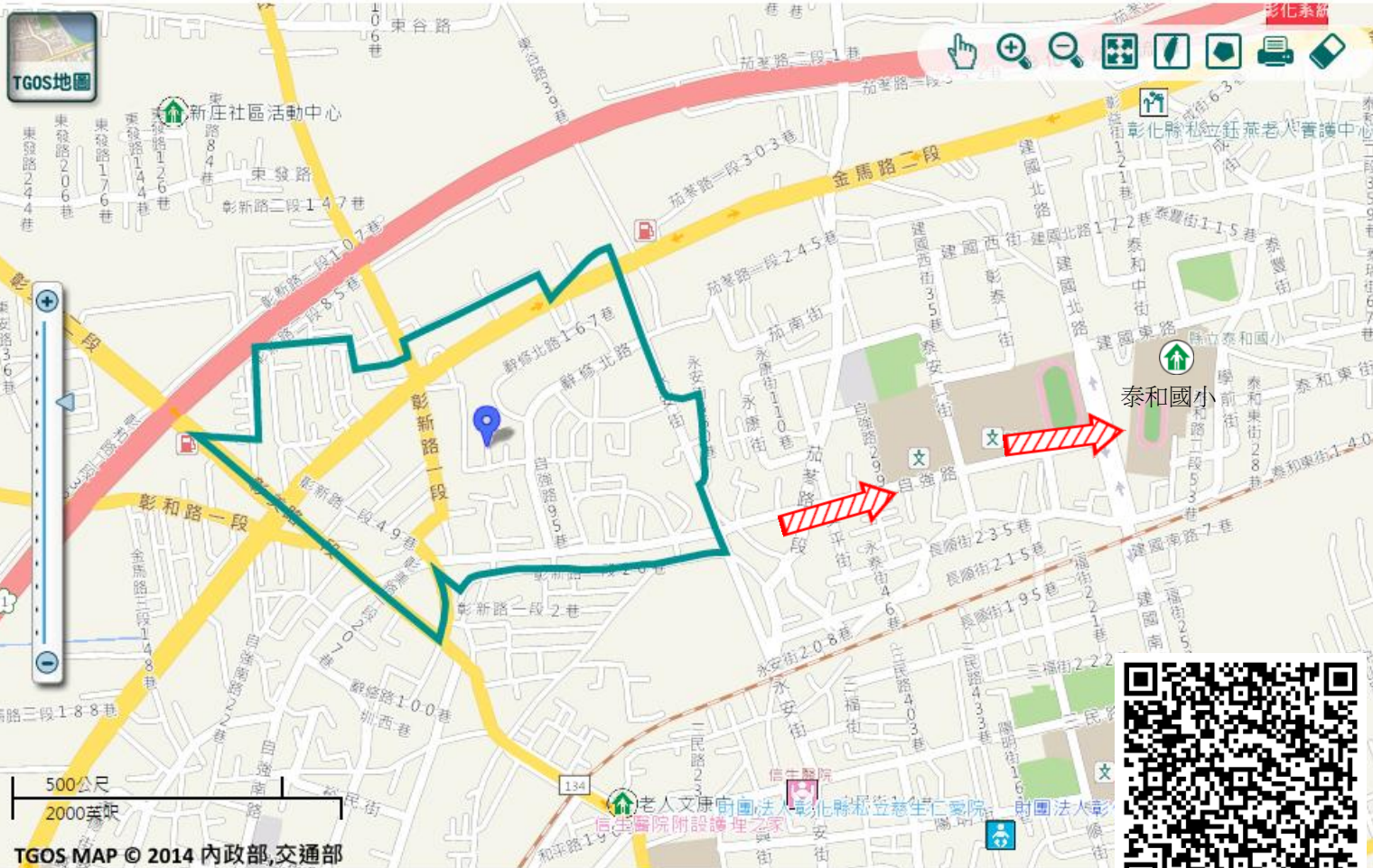
前往開放空間或公園避難

避難收容處所

彰化市泰和國小 
地址：彰化縣彰化市泰和路2段145巷1號
電話：04-7222433



彰化市公所112年12月製作



500公尺
2000英尺
TGOS MAP © 2014 內政部,交通部

道路		標示	
 縣道	 建議疏散避難方向	 避難收容處所	 老人福利
 行政區域界線	 適用地震災害	 護理之家	 兒少福利
 村(里)界線	 身心障礙福	圖資來源：NCDR災害潛勢地圖網站(105年)	

彰化縣彰化市新華里水災簡易疏散避難圖

防災資訊

村(里)基本資料

• 總人口數：2088人

災害通報單位

- *彰化縣災害應變中心
電話：04-7512148
- *彰化市災害應變中心
電話：04-7201233
- *中正派出所
電話：04-7633696
- *彰化消防分隊
電話：04-7612804

緊急聯絡人

- *里長：林福松
電話：04-7241009


防災資料網站

- *內政部消防署
<http://www.nfa.gov.tw>
- *彰化縣政府消防局
<http://www.chfd.gov.tw>
- *彰化縣彰化市公所
<http://www.changhua.gov.tw/>

避難原則

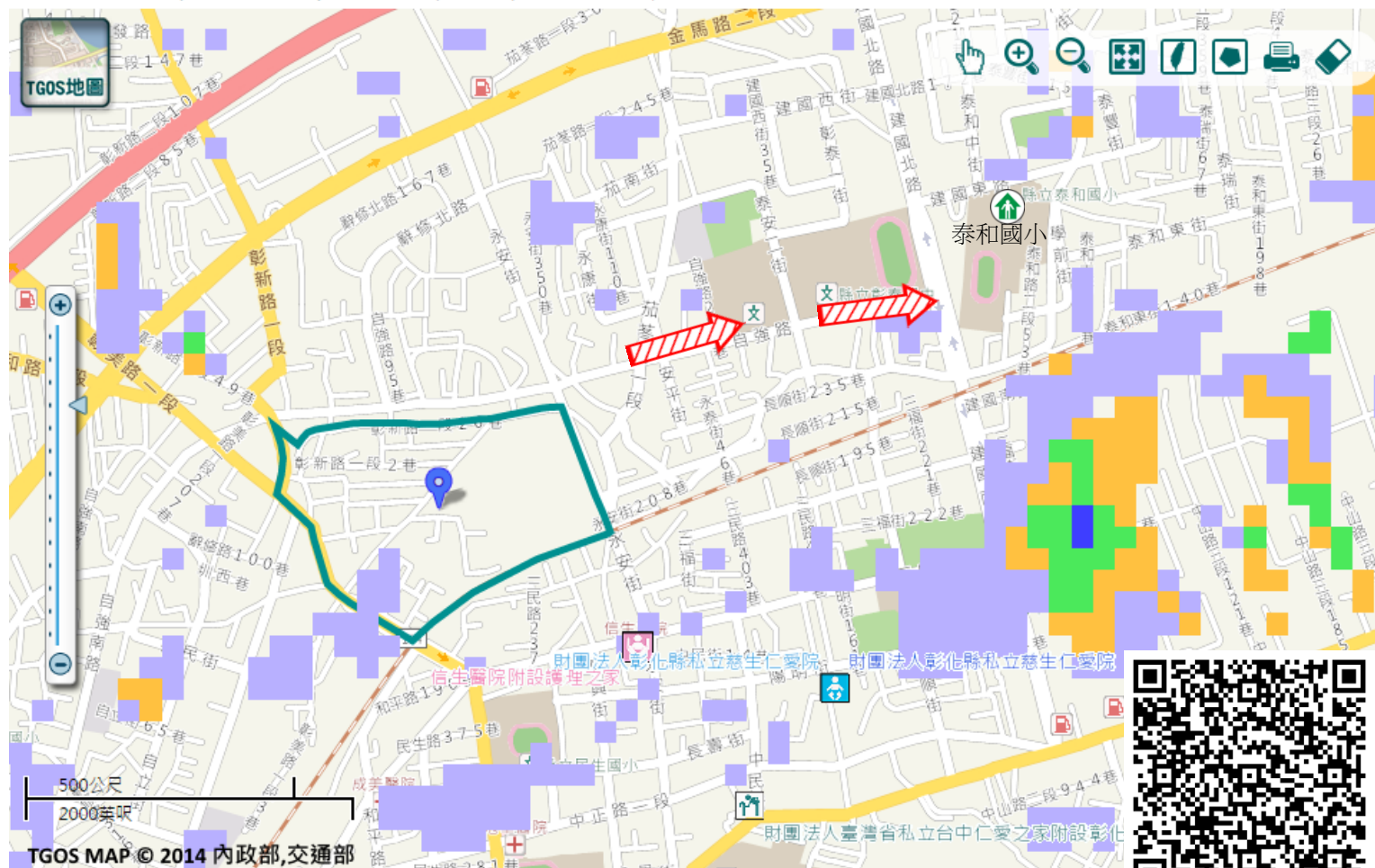
就地避難或垂直避難;低窪地區前往避難處所

避難收容處所








彰化市泰和國小 
地址：彰化縣彰化市泰和路2段145巷1號
電話：04-7222433



彰化市公所112年12月製作



圖例

道路	標示			350mm / 24hr
106 縣道		建議疏散避難方向		避難收容處所
行政區域界線		適用水災災害		護理之家
村(里)界線		身心障礙福		老人福利
				兒少福利
				圖資來源：NCDR災害潛勢地圖網站(105年)
				<ul style="list-style-type: none"> 0.5 ~ 1.0 m 1.0 ~ 2.0 m 2.0 ~ 3.0 m > 3.0 m

彰化縣彰化市新華里地震簡易疏散避難圖

防災資訊

村(里)基本資料

• 總人口數：2088人

災害通報單位

- *彰化縣災害應變中心
電話：04-7512148
- *彰化市災害應變中心
電話：04-7201233
- *中正派出所
電話：04-7633696
- *彰化消防分隊
電話：04-7612804

緊急聯絡人

- *里長：林福松
電話：04-7241009


防災資料網站

- *內政部消防署
<http://www.nfa.gov.tw>
- *彰化縣政府消防局
<http://www.chfd.gov.tw>
- *彰化縣彰化市公所
<http://www.changhua.gov.tw/>

避難原則

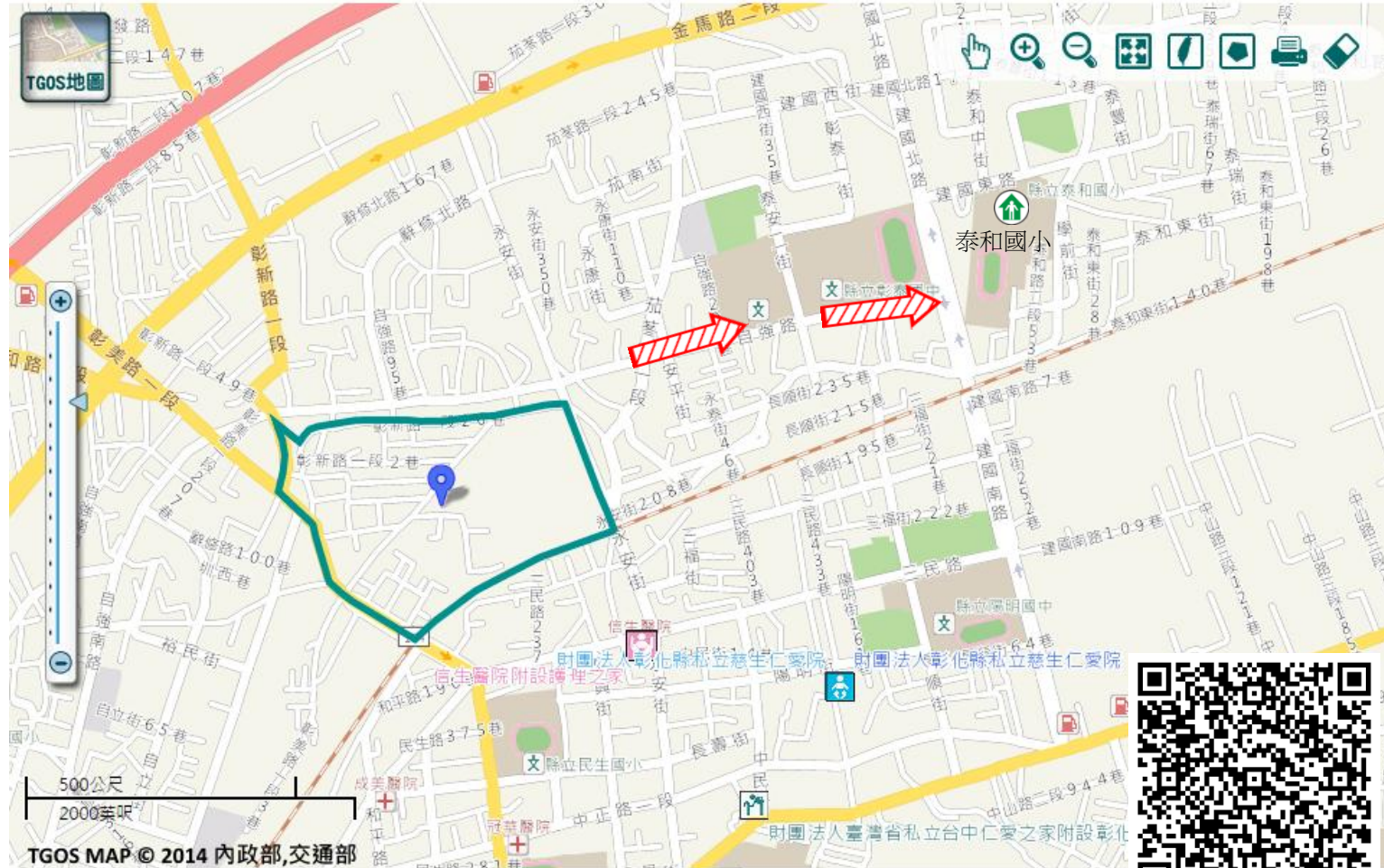
前往開放空間或公園避難

避難收容處所

彰化市泰和國小 
地址：彰化縣彰化市泰和路2段145巷1號
電話：04-7222433



彰化市公所112年12月製作



道路		標示	
 縣道	 建議疏散避難方向	 避難收容處所	 老人福利
 行政區域界線	 適用地震災害	 護理之家	 兒少福利
 村(里)界線	 身心障礙福	圖資來源：NCDR災害潛勢地圖網站(105年)	

彰化縣彰化市龍山里地震簡易疏散避難圖

防災資訊

村(里)基本資料

• 總人口數：2243人

災害通報單位

*彰化縣災害應變中心
電話：04-7512148
*彰化市災害應變中心
電話：04-7201233
*八卦山派出所
電話：04-7284292
*東區消防分隊
電話：04-7200236

緊急聯絡人

*里長：洪敏玲
電話：04-7241011

防災資料網站

*內政部消防署
<http://www.nfa.gov.tw>
*彰化縣政府消防局
<http://www.chfd.gov.tw>
*彰化縣彰化市公所
<http://www.changhua.gov.tw/>

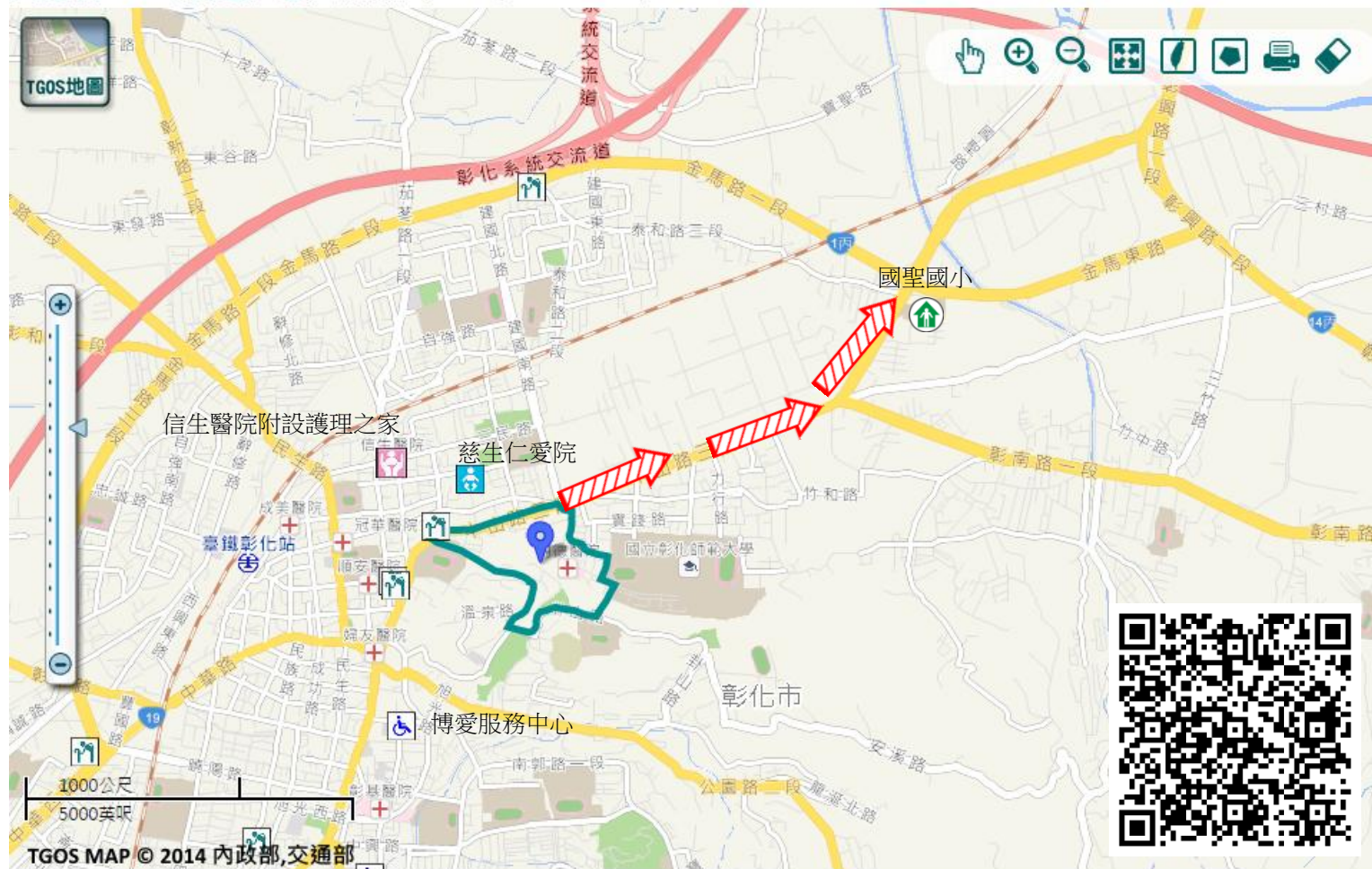
避難原則

前往開放空間或公園避難

避難收容處所

彰化市國聖國小 
地址：彰化縣彰化市中山路三段608號
電話：04-7321093 

彰化市公所112年12月製作



圖例

道路	標示		
縣道	建議疏散避難方向	避難收容處所	老人福利
行政區域界線	適用地震災害	護理之家	兒少福利
村(里)界線	身心障礙福	圖資來源：NCDR災害潛勢地圖網站(105年)	

彰化縣彰化市中山里水災簡易疏散避難圖

防災資訊

村(里)基本資料

• 總人口數：973人

災害通報單位

- *彰化縣災害應變中心
電話：04-7512148
- *彰化市災害應變中心
電話：04-7201233
- *八卦山派出所
電話：04-7284292
- *東區消防分隊
電話：04-7200236

緊急聯絡人

- *里長：楊炎坤
電話：04-7241012



防災資料網站

- *內政部消防署
<http://www.nfa.gov.tw>
- *彰化縣政府消防局
<http://www.chfd.gov.tw>
- *彰化縣彰化市公所
<http://www.changhua.gov.tw/>

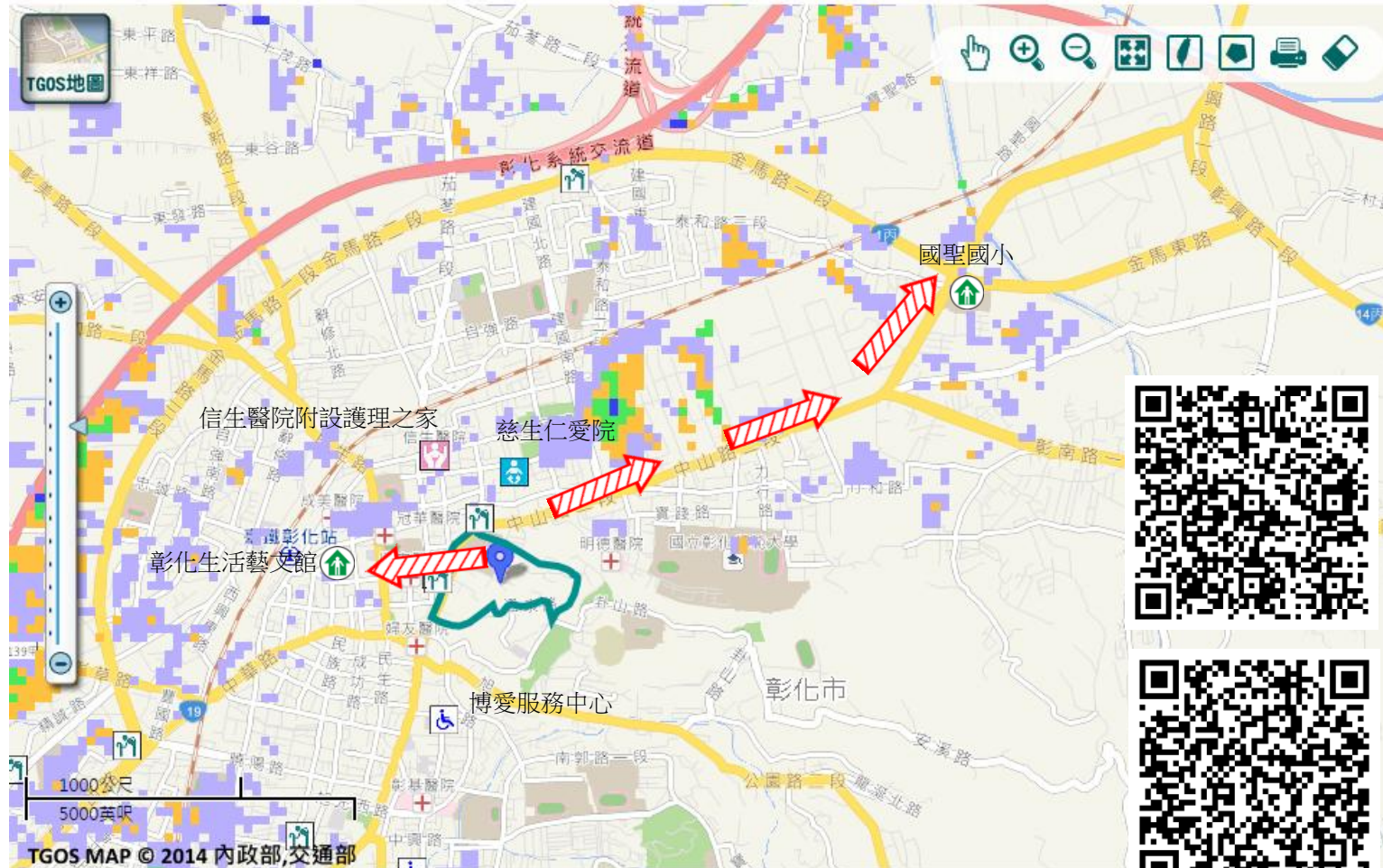
避難原則

就地避難或垂直避難;低窪地區前往避難處所

避難收容處所

- 彰化市國聖國小 
地址：彰化縣彰化市中山路三段608號
電話：04-7321093
- 彰化生活藝文館 
地址：彰化縣彰化市民生路259號
電話：04-7222141

彰化市公所112年12月製



道路		標示			350mm / 24hr			
106	縣道		建議疏散避難方向		避難收容處所		老人福利	0.5 ~ 1.0 m
行政區域界線			適用水災災害		護理之家		兒少福利	1.0 ~ 2.0 m
村(里)界線			身心障礙福	圖資來源：NCDR災害潛勢地圖網站(105年)				2.0 ~ 3.0 m
								> 3.0 m

圖例



彰化縣彰化市中山里地震簡易疏散避難圖

防災資訊

村(里)基本資料

• 總人口數：973人

災害通報單位

*彰化縣災害應變中心
電話：04-7512148
*彰化市災害應變中心
電話：04-7201233
*八卦山派出所
電話：04-7284292
*東區消防分隊
電話：04-7200236

緊急聯絡人

*里長：楊炎坤
電話：04-7241012

防災資料網站

*內政部消防署
<http://www.nfa.gov.tw>
*彰化縣政府消防局
<http://www.chfd.gov.tw>
*彰化縣彰化市公所
<http://www.changhua.gov.tw/>

避難原則

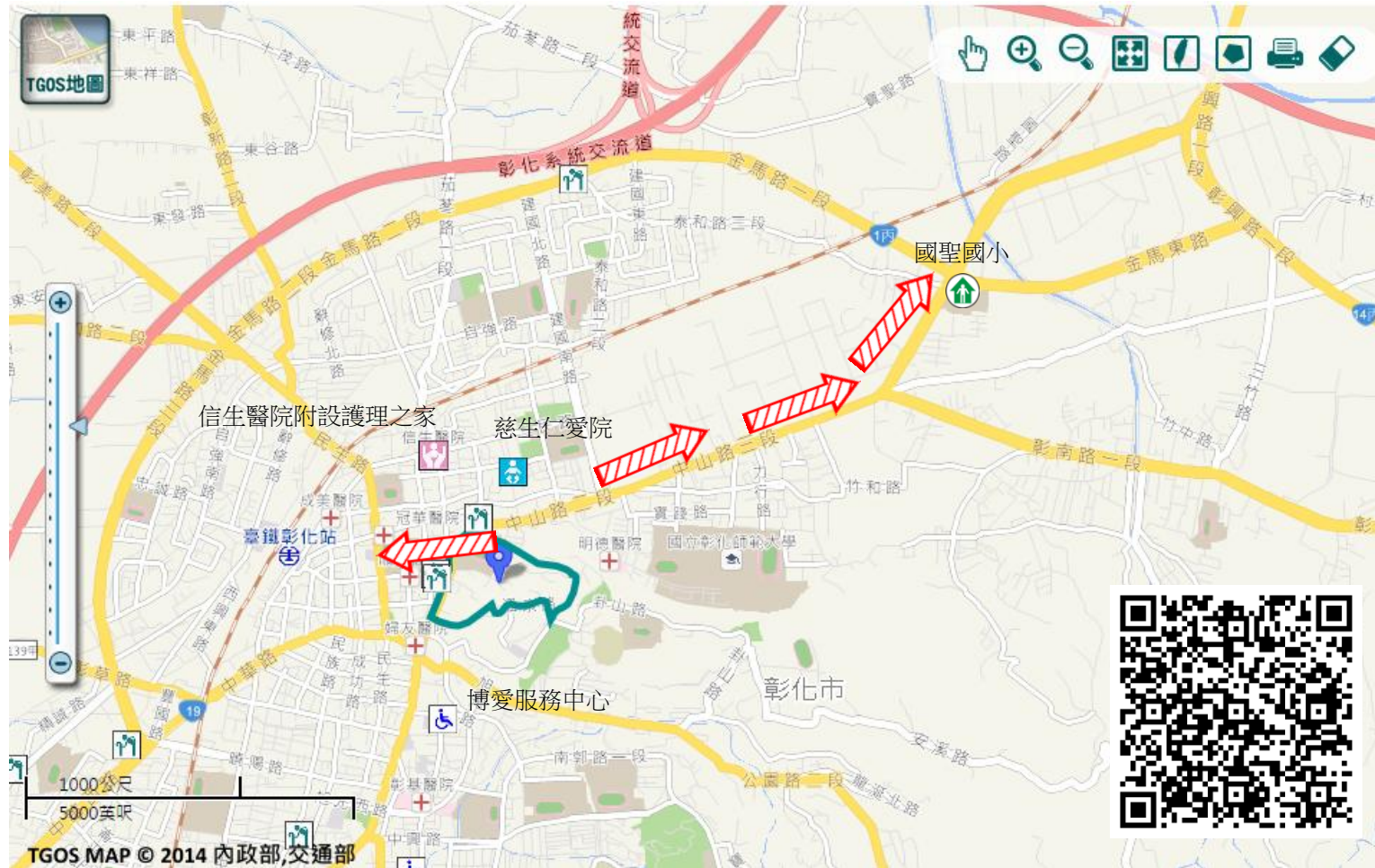
前往開放空間或公園避難

避難收容處所

彰化市國聖國小 
地址：彰化縣彰化市中山路三段608號
電話：04-7321093



彰化市公所112年12月製作



TGOS MAP © 2014 內政部,交通部

圖例		道路	標示				
106	縣道		建議疏散避難方向		避難收容處所		老人福利
行政區域界線			適用地震災害		護理之家		兒少福利
村(里)界線			身心障礙福	圖資來源：NCDR災害潛勢地圖網站(105年)			

彰化縣彰化市中正里水災簡易疏散避難圖

防災資訊

村(里)基本資料

• 總人口數：1669人

災害通報單位

*彰化縣災害應變中心

電話：04-7512148

*彰化市災害應變中心

電話：04-7201233

*民生路派出所

電話：04-7228644

*東區消防分隊

電話：04-7200236

緊急聯絡人

*里長：林令宗

電話：04-7241013

防災資料網站

*內政部消防署

<http://www.nfa.gov.tw>

*彰化縣政府消防局

<http://www.chfd.gov.tw>


*彰化縣彰化市公所

<http://www.changhua.gov.tw/>

避難原則


就地避難或垂直避難;低窪地區前往避難處所

避難收容處所

彰化市國聖國小 

地址：彰化縣彰化市中山路三段608號

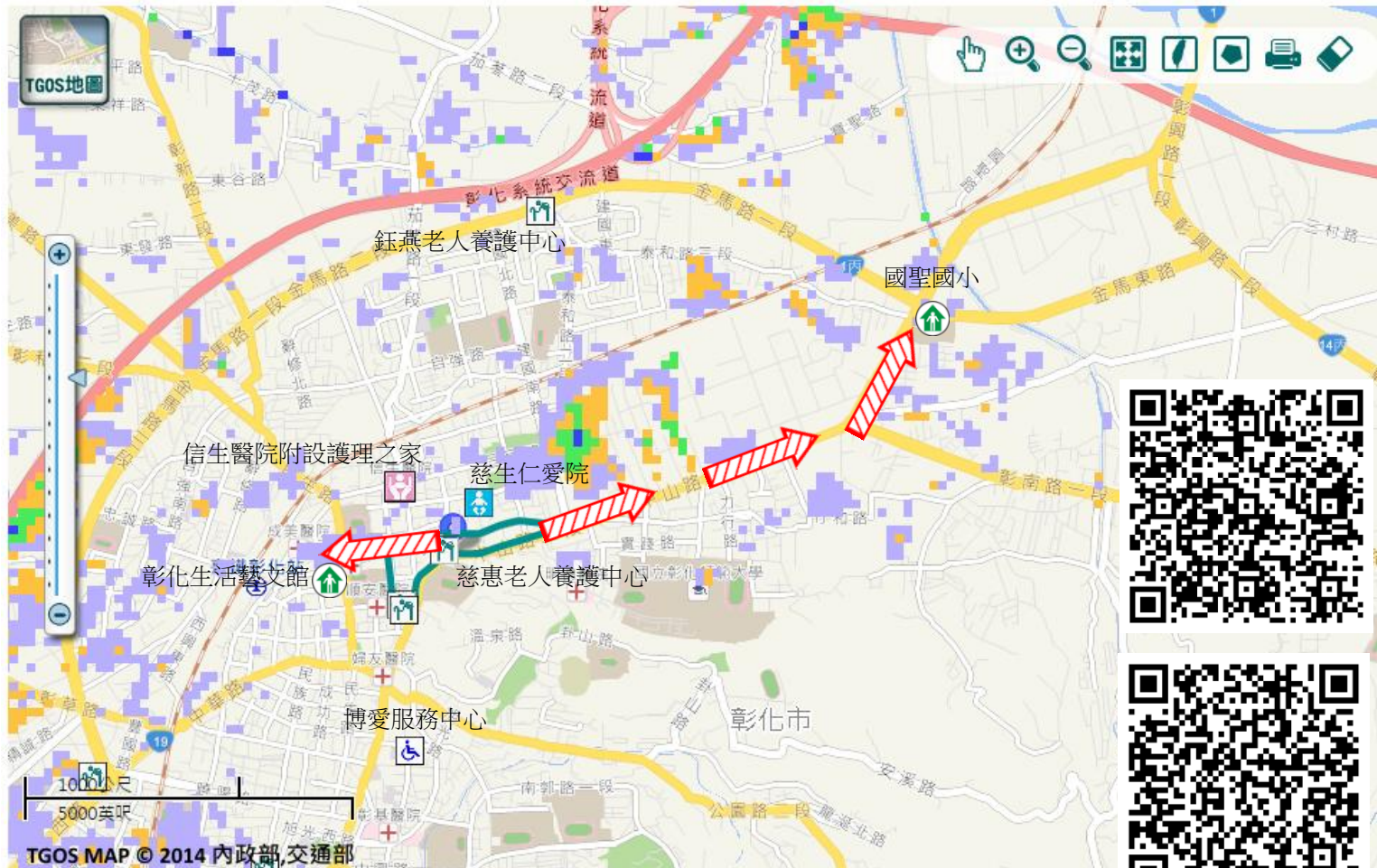
電話：04-7321093

彰化生活藝文館 

地址：彰化縣彰化市民生路259號

電話：04-7222141

彰化市公所112年12月



道路		標示			350mm / 24hr				
106	縣道		建議疏散避難方向		避難收容處所		0.5 ~ 1.0 m		
行政區域界線			適用水災災害		護理之家		兒少福利		1.0 ~ 2.0 m
村(里)界線			身心障礙福	圖資來源：NCDR災害潛勢地圖網站(105年)			2.0 ~ 3.0 m		
							> 3.0 m		

彰化縣彰化市中正里地震簡易疏散避難圖

防災資訊

村(里)基本資料

• 總人口數：1669人

災害通報單位

- *彰化縣災害應變中心
電話：04-7512148
- *彰化市災害應變中心
電話：04-7201233
- *民生路派出所
電話：04-7228644
- *東區消防分隊
電話：04-7200236

緊急聯絡人

- *里長：林令宗
電話：04-7241013

防災資料網站

- *內政部消防署
<http://www.nfa.gov.tw>
- *彰化縣政府消防局
<http://www.chfd.gov.tw>
- *彰化縣彰化市公所
<http://www.changhua.gov.tw/>

避難原則

前往開放空間或公園避難

避難收容處所

彰化市國聖國小 
地址：彰化縣彰化市中山路三段608號
電話：04-7321093



彰化市公所112年12月製作



圖例		道路	標示					
	106	縣道		建議疏散避難方向		避難收容處所		老人福利
		行政區域界線		適用地震災害		護理之家		兒少福利
		村(里)界線		身心障礙福	圖資來源：NCDR災害潛勢地圖網站(105年)			

彰化縣彰化市永福里水災簡易疏散避難圖

防災資訊

村(里)基本資料

• 總人口數：924人

災害通報單位

*彰化縣災害應變中心

電話：04-7512148

*彰化市災害應變中心

電話：04-7201233

*民族路派出所

電話：04-7223507

*彰化消防分隊

電話：04-7612804

緊急聯絡人

*里長：向玉蓮

電話：04-7241014

防災資料網站

*內政部消防署

<http://www.nfa.gov.tw>

*彰化縣政府消防局

<http://www.chfd.gov.tw>

*彰化縣彰化市公所

<http://www.changhua.gov.tw/>

避難原則

就地避難或垂直避難;低

窪地區前往避難處所

避難收容處所

彰化生活藝文館 
地址：彰化縣彰化市民生路259號
電話：04-7222141



彰化市公所112年12月製作



TGOS MAP © 2014 內政部,交通部

道路		標示			350mm / 24hr				
圖例	106 縣道		建議疏散避難方向		避難收容處所		老人福利		0.5 ~ 1.0 m
	行政區域界線		適用水災災害		護理之家		兒少福利		1.0 ~ 2.0 m
	村(里)界線		身心障礙福	圖資來源：NCDR災害潛勢地圖網站(105年)					2.0 ~ 3.0 m
									> 3.0 m

彰化縣彰化市永福里地震簡易疏散避難圖

防災資訊

村(里)基本資料

• 總人口數：924人

災害通報單位

- *彰化縣災害應變中心
電話：04-7512148
- *彰化市災害應變中心
電話：04-7201233
- *民族路派出所
電話：04-7223507
- *彰化消防分隊
電話：04-7612804

緊急聯絡人

*里長：向玉蓮
電話：04-7241014

防災資料網站

- *內政部消防署
<http://www.nfa.gov.tw>
- *彰化縣政府消防局
<http://www.chfd.gov.tw>
- *彰化縣彰化市公所
<http://www.changhua.gov.tw/>

避難原則

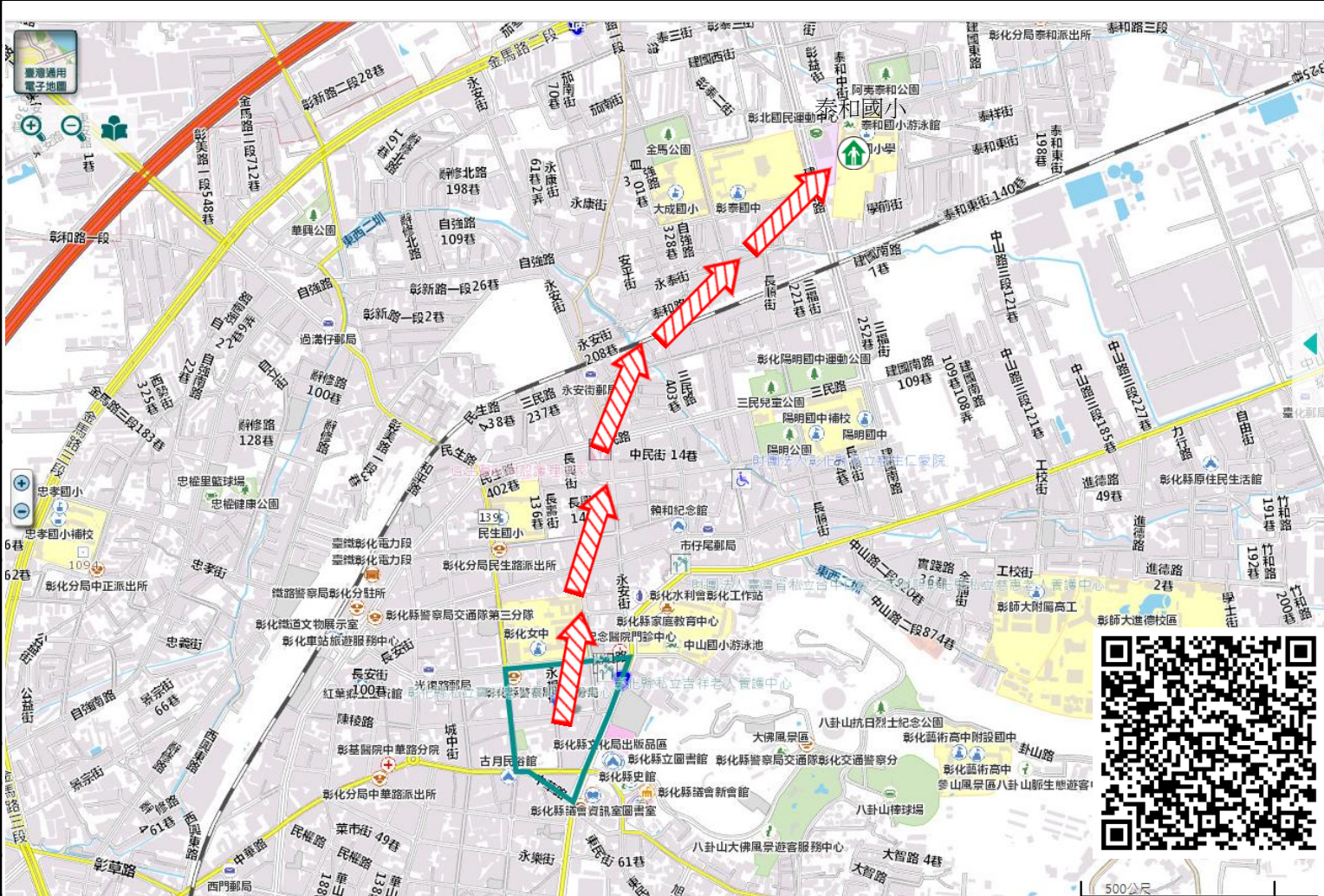
前往開放空間或公園避難

避難收容處所


彰化市泰和國小 
地址：彰化縣彰化市泰和路2段145巷1號
電話：04-7222433



彰化市公所112年12月製作



圖例

道路		標示	
106 縣道		 避難收容處所	 老人福利
行政區域界線		 護理之家	 兒少福利
村(里)界線		圖資來源：NCDR災害潛勢地圖網站(105年)	

彰化縣彰化市光復里地震簡易疏散避難圖

防災資訊

村(里)基本資料

• 總人口數：716人

災害通報單位

- *彰化縣災害應變中心
電話：04-7512148
- *彰化市災害應變中心
電話：04-7201233
- *民生路派出所
電話：04-7228644
- *東區消防分隊
電話：04-7200236

緊急聯絡人

- *里長：湯惠釗
電話：04-7241015

防災資料網站

- *內政部消防署
<http://www.nfa.gov.tw>
- *彰化縣政府消防局
<http://www.chfd.gov.tw>
- *彰化縣彰化市公所
<http://www.changhua.gov.tw/>

避難原則

前往開放空間或公園避難

避難收容處所

彰化市泰和國小 
地址：彰化縣彰化市泰和路2段145巷1號
電話：04-7222433



彰化市公所112年12月製作



道路		標示	
 縣道	 建議疏散避難方向	 避難收容處所	 老人福利
 行政區域界線	 適用地震災害	 護理之家	 兒少福利
 村(里)界線	 身心障礙福	圖資來源：NCDR災害潛勢地圖網站(105年)	

彰化縣彰化市光華里水災簡易疏散避難圖

防災資訊

村(里)基本資料

• 總人口數：794人

災害通報單位

- *彰化縣災害應變中心
電話：04-7512148
- *彰化市災害應變中心
電話：04-7201233
- *民族路派出所
電話：04-7223507
- *彰化消防分隊
電話：04-7612804

緊急聯絡人

- *里長：謝棟樑
電話：04-7241016

防災資料網站

- *內政部消防署
<http://www.nfa.gov.tw>
- *彰化縣政府消防局
<http://www.chfd.gov.tw>
- *彰化縣彰化市公所
<http://www.changhua.gov.tw/>

避難原則

就地避難或垂直避難；低窪地區前往避難處所

避難收容處所

彰化生活藝文館 
地址：彰化縣彰化市民生路259號
電話：04-7222141



彰化市公所112年12月製作



道路		標示			350mm / 24hr				
圖例	106 縣道		建議疏散避難方向		避難收容處所		老人福利		0.5 ~ 1.0 m
	行政區域界線		適用水災災害		護理之家		兒少福利		1.0 ~ 2.0 m
	村(里)界線		身心障礙福	圖資來源：NCDR災害潛勢地圖網站(105年)				2.0 ~ 3.0 m	
								> 3.0 m	

彰化縣彰化市光華里地震簡易疏散避難圖

防災資訊

村(里)基本資料

• 總人口數：794人

災害通報單位

- *彰化縣災害應變中心
電話：04-7512148
- *彰化市災害應變中心
電話：04-7201233
- *民族路派出所
電話：04-7223507
- *彰化消防分隊
電話：04-7612804

緊急聯絡人

- *里長：謝棟樑
電話：04-7241016

防災資料網站

- *內政部消防署
<http://www.nfa.gov.tw>
- *彰化縣政府消防局
<http://www.chfd.gov.tw>
- *彰化縣彰化市公所
<http://www.changhua.gov.tw/>

避難原則

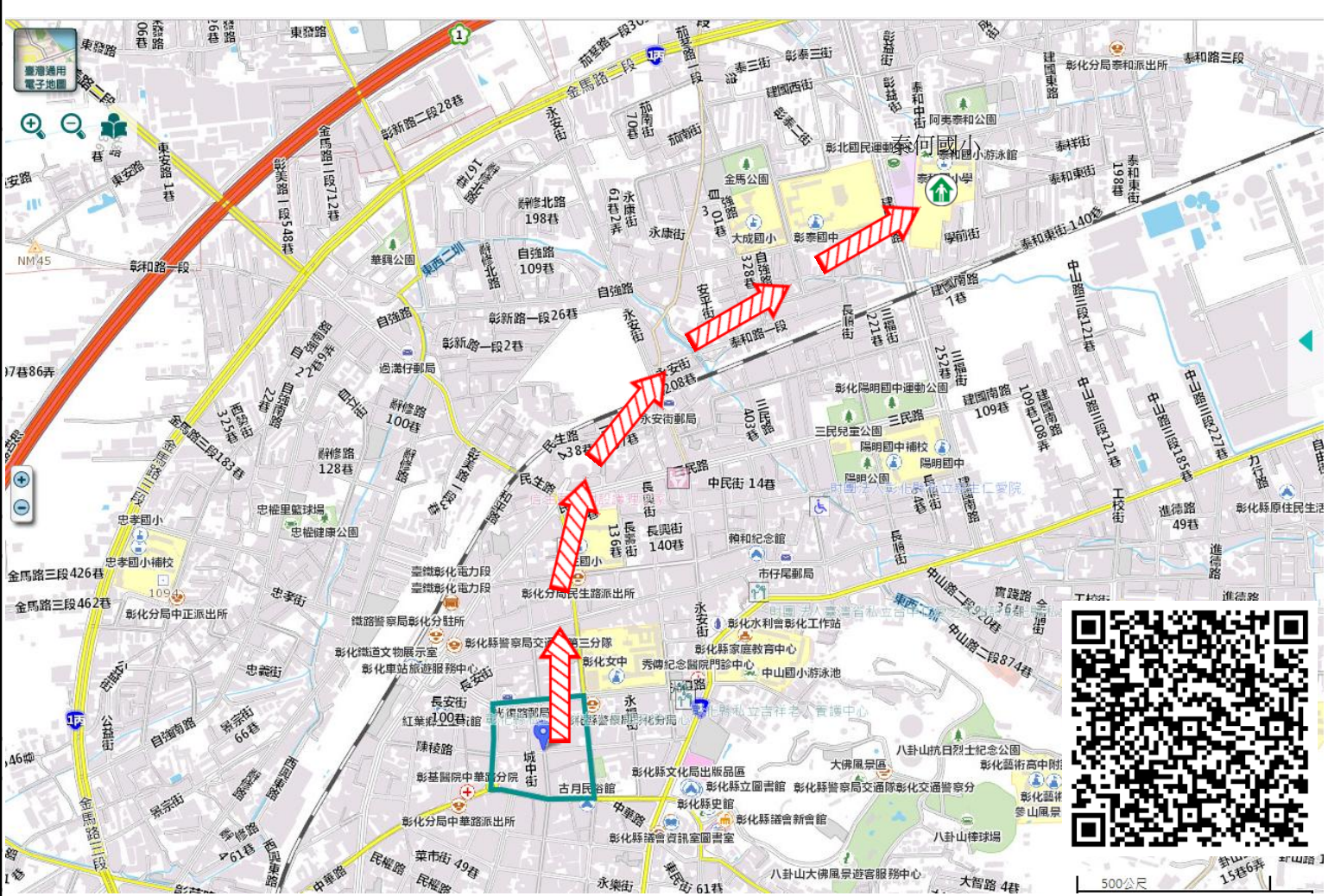
前往開放空間或公園避難

避難收容處所

彰化市泰和國小 
地址：彰化縣彰化市泰和路2段145巷1號
電話：04-7222433



彰化市公所112年12月製作



道路		標示	
圖例	 縣道	 建議疏散避難方向	 避難收容處所
	 行政區域界線	 適用地震災害	 護理之家
	 村(里)界線	 身心障礙福	 老人福利
		 兒少福利	
圖資來源：NCDR災害潛勢地圖網站(105年)			

彰化縣彰化市萬壽里水災簡易疏散避難圖

防災資訊

村(里)基本資料

- 總人口數：879人

災害通報單位

- *彰化縣災害應變中心
電話：04-7512148
- *彰化市災害應變中心
電話：04-7201233
- *民族路派出所
電話：04-7223507
- *彰化消防分隊
電話：04-7612804

緊急聯絡人

- *里長：吳建霖
電話：04-7241017


防災資料網站

- *內政部消防署
<http://www.nfa.gov.tw>
- *彰化縣政府消防局
<http://www.chfd.gov.tw>
- *彰化縣彰化市公所
<http://www.changhua.gov.tw/>

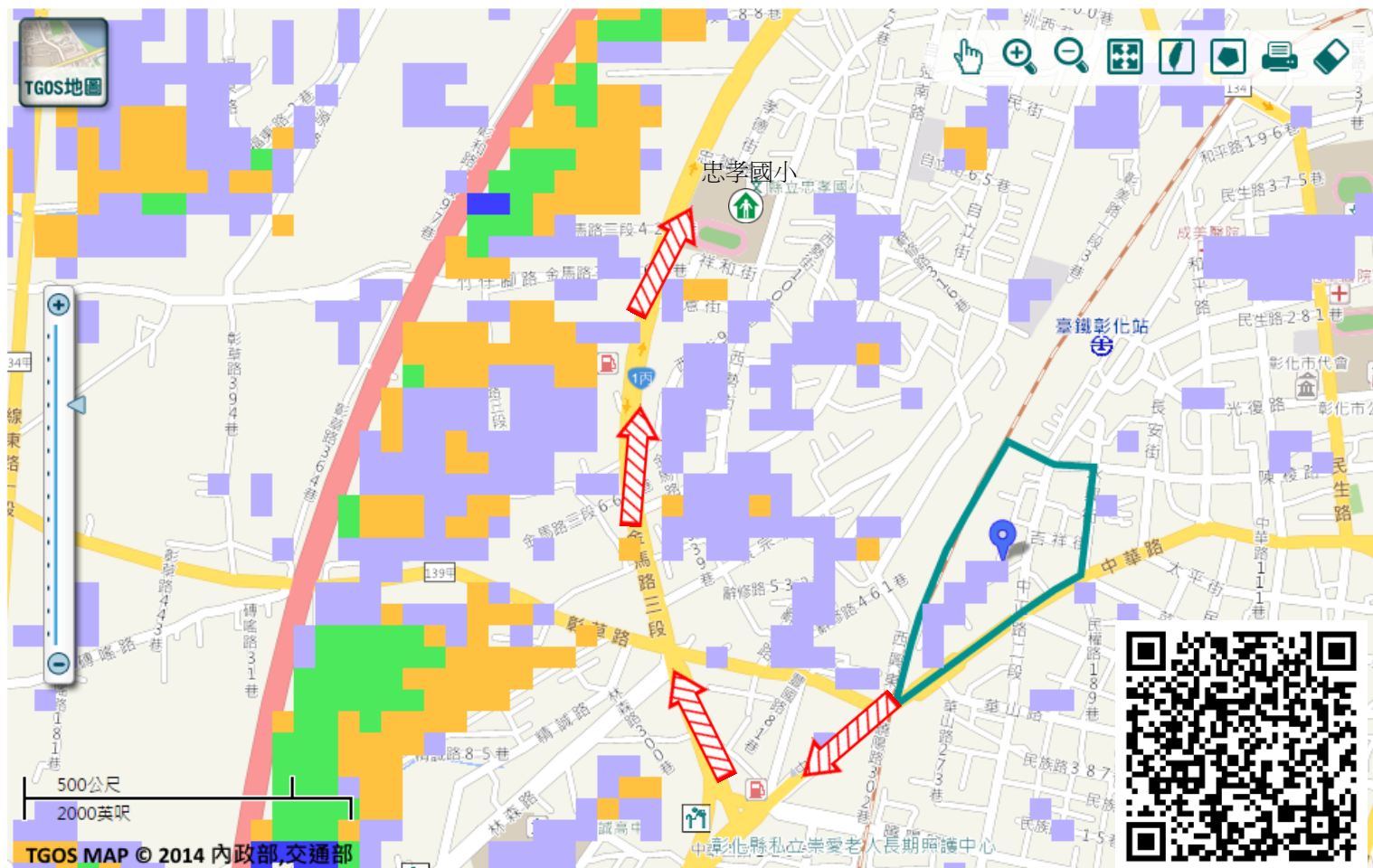
避難原則

就地避難或垂直避難;低窪地區前往避難處所

避難收容處所

彰化市忠孝國小 
地址:彰化縣彰化市忠誠路61號
電話:04-7523944

彰化市公所112年12月製作



道路		標示			350mm / 24hr	
圖例	106 縣道		建議疏散避難方向		避難收容處所	 0.5 ~ 1.0 m
	行政區域界線		適用水災災害		護理之家	 1.0 ~ 2.0 m
	村(里)界線		身心障礙福		老人福利	 2.0 ~ 3.0 m
		圖資來源：NCDR災害潛勢地圖網站(105年)			 > 3.0 m	

彰化縣彰化市萬壽里地震簡易疏散避難圖

防災資訊

村(里)基本資料

• 總人口數：879人

災害通報單位

*彰化縣災害應變中心
電話：04-7512148
*彰化市災害應變中心
電話：04-7201233
*民族路派出所
電話：04-7223507
*彰化消防分隊
電話：04-7612804

緊急聯絡人

*里長：吳建霖
電話：04-7241017

防災資料網站

*內政部消防署
<http://www.nfa.gov.tw>
*彰化縣政府消防局
<http://www.chfd.gov.tw>
*彰化縣彰化市公所
<http://www.changhua.gov.tw/>

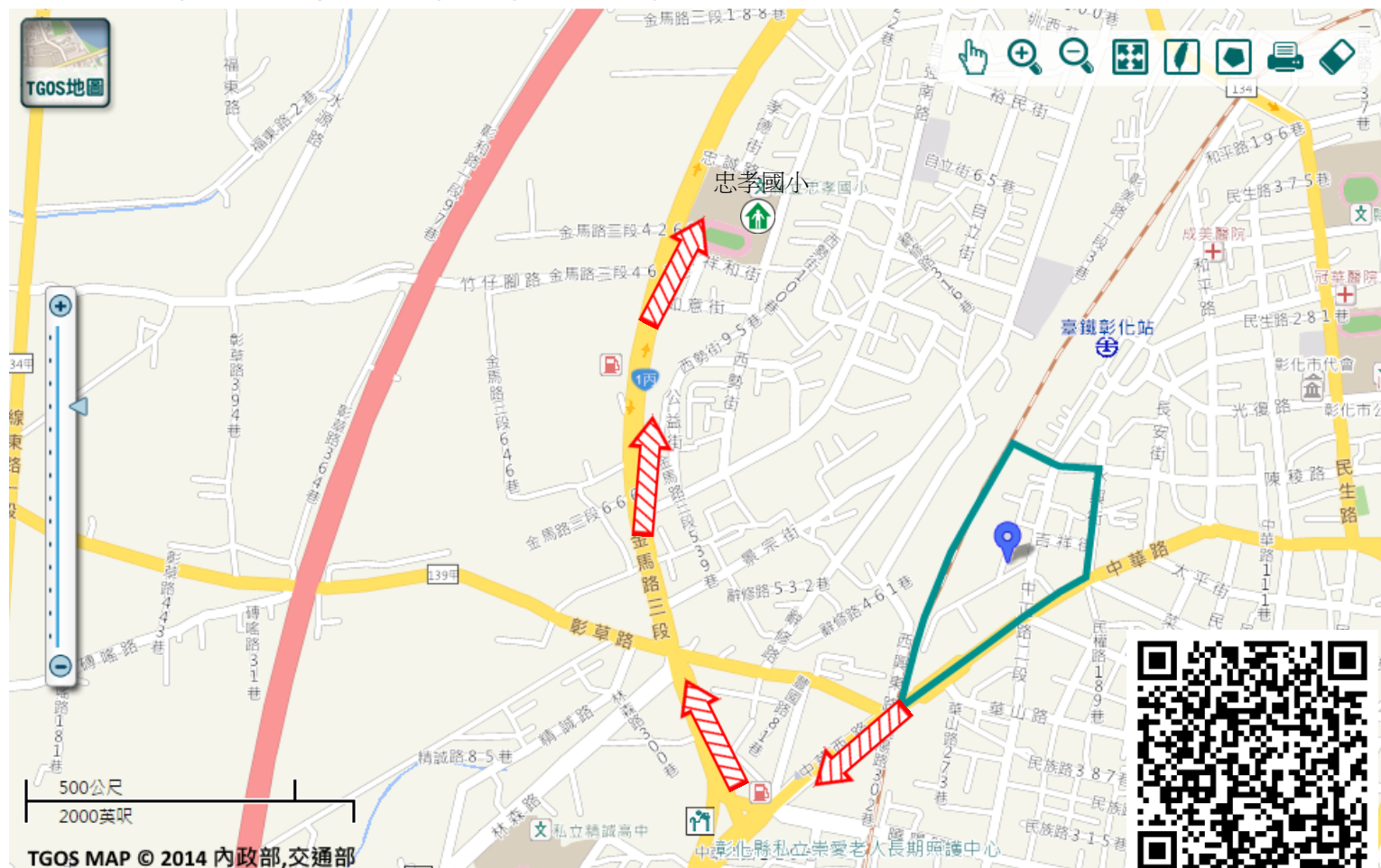
避難原則

前往開放空間或公園避難

避難收容處所

彰化市忠孝國小 
地址：彰化縣彰化市忠誠路61號
電話：04-7523944

彰化市公所112年12月製作



TGOS MAP © 2014 內政部,交通部

圖例

道路	標示		
縣道	建議疏散避難方向	避難收容處所	老人福利
行政區域界線	適用地震災害	護理之家	兒少福利
村(里)界線	身心障礙福	圖資來源：NCDR災害潛勢地圖網站(105年)	

彰化縣彰化市中央里水災簡易疏散避難圖

防災資訊

村(里)基本資料

• 總人口數：760人

災害通報單位

- *彰化縣災害應變中心
電話：04-7512148
- *彰化市災害應變中心
電話：04-7201233
- *民族路派出所
電話：04-7223507
- *彰化消防分隊
電話：04-7612804

緊急聯絡人

- *里長：賴啟榮
電話：04-7241018

防災資料網站

- *內政部消防署
<http://www.nfa.gov.tw>
- *彰化縣政府消防局
<http://www.chfd.gov.tw>
- *彰化縣彰化市公所
<http://www.changhua.gov.tw/>

避難原則

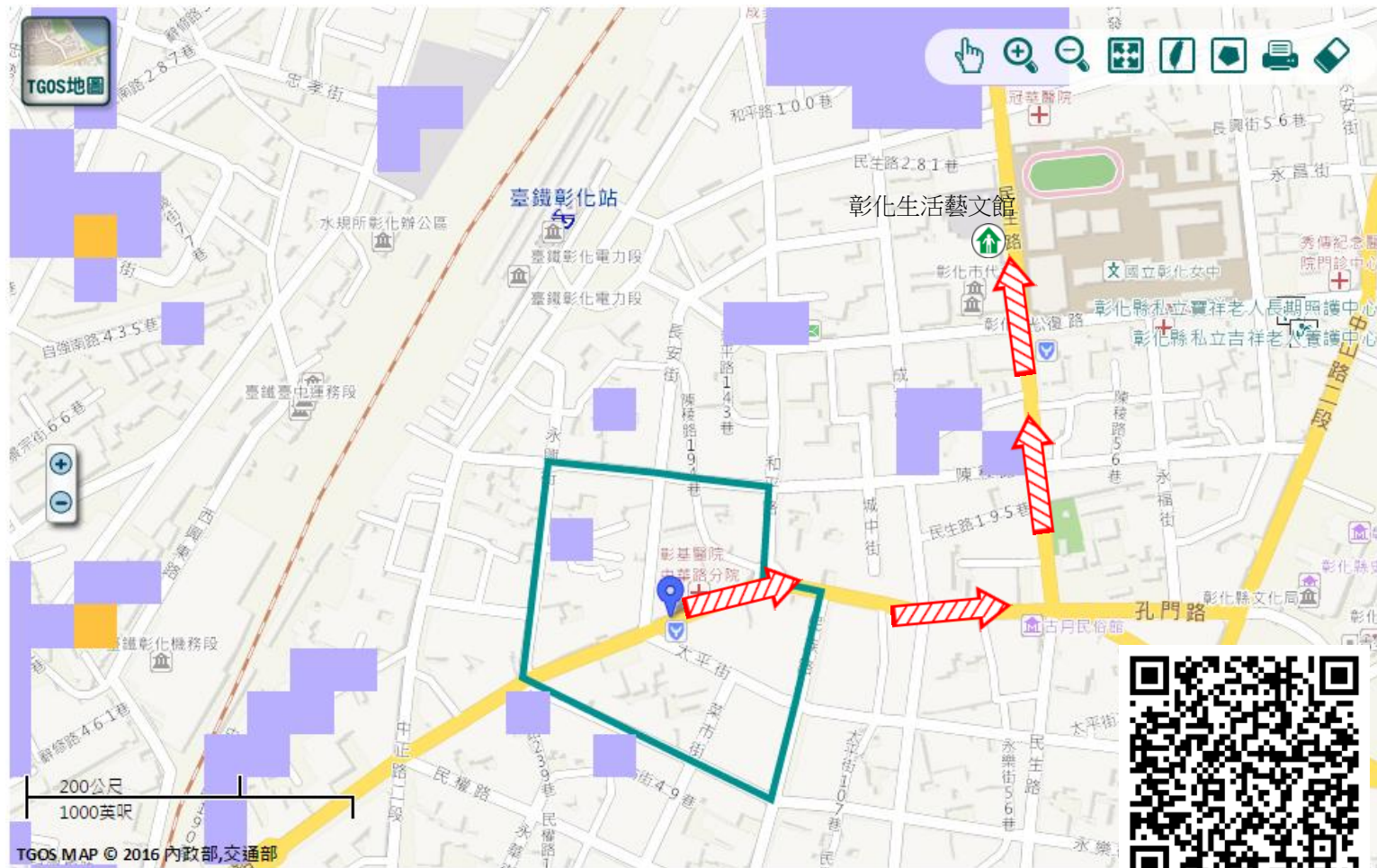
就地避難或垂直避難;低窪地區前往避難處所

避難收容處所

彰化生活藝文館 
地址：彰化縣彰化市民生路259號
電話：04-7222141



彰化市公所112年12月製作



道路		標示			350mm / 24hr	
圖例	106 縣道		建議疏散避難方向		避難收容處所	 0.5 ~ 1.0 m
	行政區域界線		適用水災災害		護理之家	 1.0 ~ 2.0 m
	村(里)界線		身心障礙福		老人福利	 2.0 ~ 3.0 m
		圖資來源：NCDR災害潛勢地圖網站(105年)			 > 3.0 m	

彰化縣彰化市中央里地震簡易疏散避難圖

防災資訊

村(里)基本資料

• 總人口數：760人

災害通報單位

- *彰化縣災害應變中心
電話：04-7512148
- *彰化市災害應變中心
電話：04-7201233
- *民族路派出所
電話：04-7223507
- *彰化消防分隊
電話：04-7612804

緊急聯絡人

- *里長：賴啟榮
電話：04-7241018

防災資料網站

- *內政部消防署
<http://www.nfa.gov.tw>
- *彰化縣政府消防局
<http://www.chfd.gov.tw>
- *彰化縣彰化市公所
<http://www.changhua.gov.tw/>

避難原則

前往開放空間或公園避難



避難收容處所

彰化市忠孝國小 
地址：彰化縣彰化市忠誠路61號
電話：04-7523944

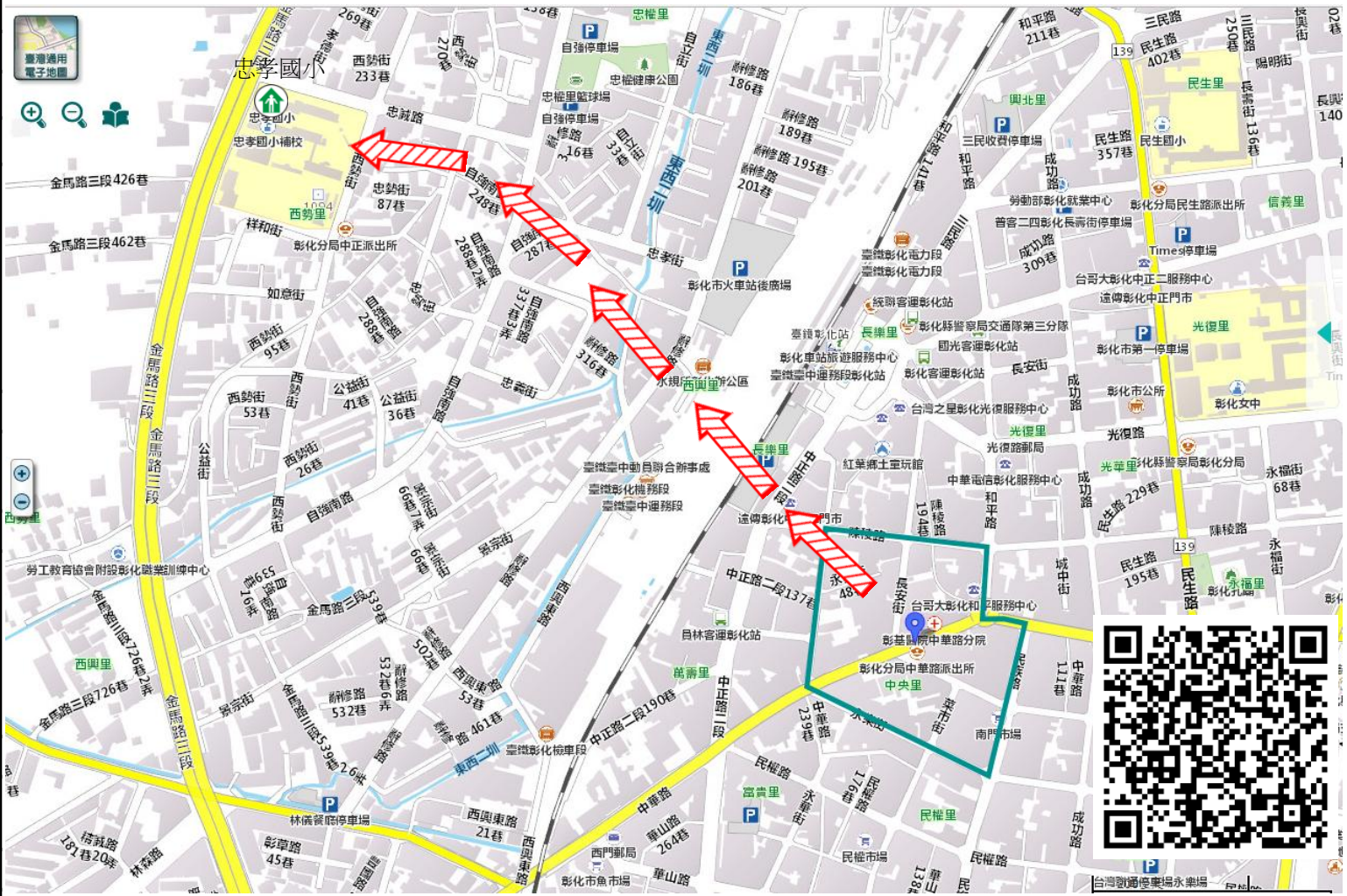
彰化市公所112年12月製作



圖例

道路	標示		
 縣道		建議疏散避難方向	 避難收容處所
 行政區域界線		適用地震災害	 護理之家
 村(里)界線		身心障礙福	 老人福利
			 兒少福利

圖資來源：NCDR災害潛勢地圖網站(105年)



彰化縣彰化市富貴里地震簡易疏散避難圖

防災資訊

村(里)基本資料

• 總人口數：905人

災害通報單位

- *彰化縣災害應變中心
電話：04-7512148
- *彰化市災害應變中心
電話：04-7201233
- *民族路派出所
電話：04-7223507
- *彰化消防分隊
電話：04-7612804

緊急聯絡人

- *里長：溫萬吉
電話：04-7241019

防災資料網站

- *內政部消防署
<http://www.nfa.gov.tw>
- *彰化縣政府消防局
<http://www.chfd.gov.tw>
- *彰化縣彰化市公所
<http://www.changhua.gov.tw/>

避難原則

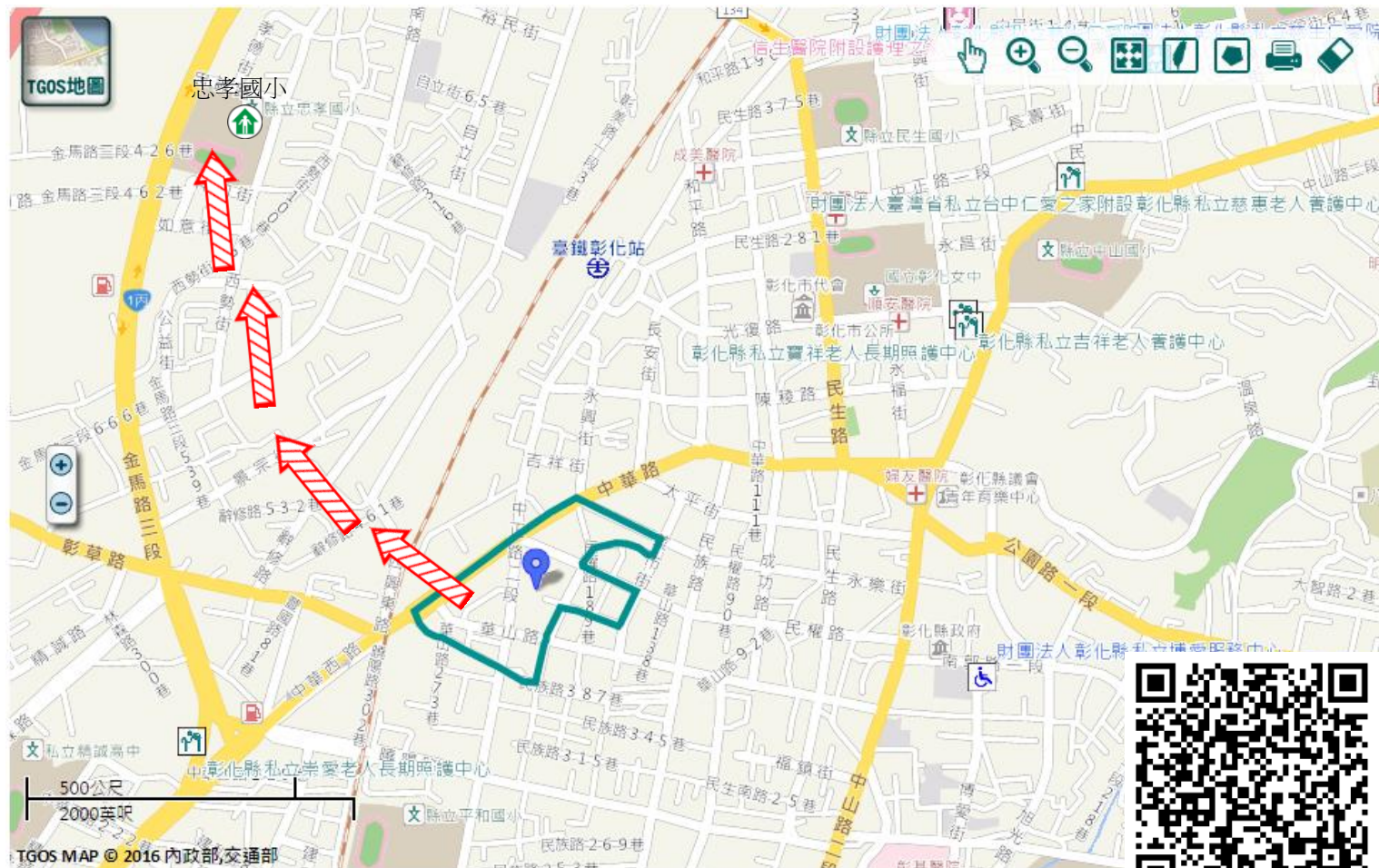
前往開放空間或公園避難

避難收容處所

彰化市忠孝國小 
地址：彰化縣彰化市忠誠路61號
電話：04-7523944



彰化市公所112年12月製作



道路		標示	
 縣道	 建議疏散避難方向	 避難收容處所	 老人福利
 行政區域界線	 適用地震災害	 護理之家	 兒少福利
 村(里)界線	 身心障礙福	圖資來源：NCDR災害潛勢地圖網站(105年)	

彰化縣彰化市民權里地震簡易疏散避難圖

防災資訊

村(里)基本資料

• 總人口數：1109人

災害通報單位

- *彰化縣災害應變中心
電話：04-7512148
- *彰化市災害應變中心
電話：04-7201233
- *民族路派出所
電話：04-7223507
- *彰化消防分隊
電話：04-7612804

緊急聯絡人

*里長：陳孟圭
電話：04-7241020


防災資料網站

- *內政部消防署
<http://www.nfa.gov.tw>
- *彰化縣政府消防局
<http://www.chfd.gov.tw>
- *彰化縣彰化市公所
<http://www.changhua.gov.tw/>

避難原則

前往開放空間或公園避難

避難收容處所

彰化市忠孝國小 
地址：彰化縣彰化市忠誠路61號
電話：04-7523944

彰化市公所112年12月製作



圖例

道路	標示		
縣道	建議疏散避難方向	避難收容處所	老人福利
行政區域界線	適用地震災害	護理之家	兒少福利
村(里)界線	身心障礙福	圖資來源：NCDR災害潛勢地圖網站(105年)	

彰化縣彰化市西興里水災簡易疏散避難圖

防災資訊

村(里)基本資料

• 總人口數：3836人

災害通報單位

- *彰化縣災害應變中心
電話：04-7512148
- *彰化市災害應變中心
電話：04-7201233
- *中正派出所
電話：04-7633696
- *彰化消防分隊
電話：04-7612804

緊急聯絡人

- *里長：楊火濱
電話：04-7628021

防災資料網站

- *內政部消防署
<http://www.nfa.gov.tw>
- *彰化縣政府消防局
<http://www.chfd.gov.tw>
- *彰化縣彰化市公所
<http://www.changhua.gov.tw/>

避難原則

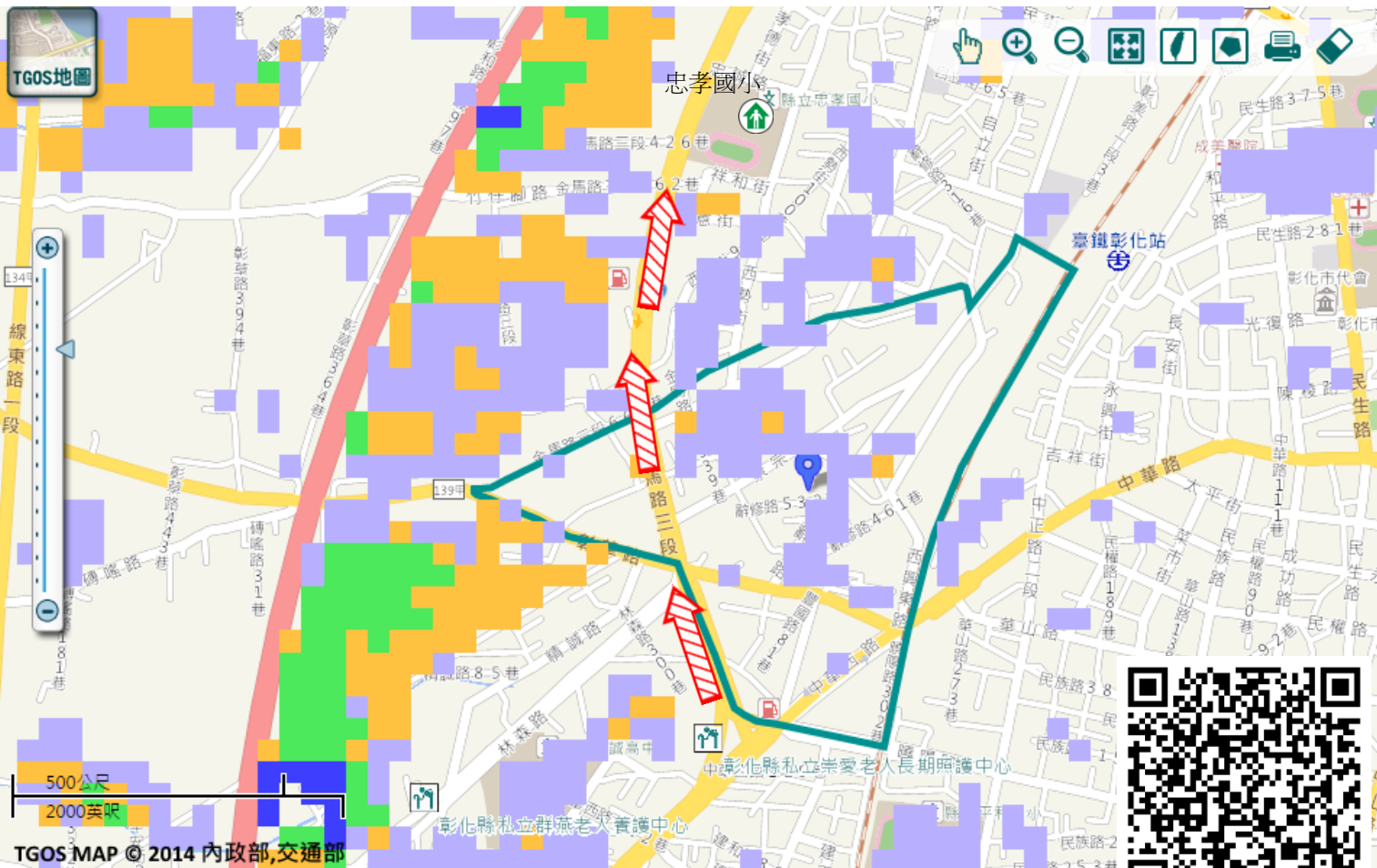
就地避難或垂直避難;低窪地區前往避難處所

避難收容處所

彰化市忠孝國小 
地址:彰化縣彰化市忠誠路61號
電話：04-7523944














彰化市公所112年12月製作



500公尺
2000英尺
TGOS MAP © 2014 內政部,交通部

圖例

道路	標示			350mm / 24hr		
106 縣道		建議疏散避難方向		避難收容處所		0.5 ~ 1.0 m
行政區域界線		適用水災災害		護理之家		1.0 ~ 2.0 m
村(里)界線		身心障礙福		老人福利		2.0 ~ 3.0 m
				兒少福利		> 3.0 m
圖資來源：NCDR災害潛勢地圖網站(105年)						

彰化縣彰化市西興里地震簡易疏散避難圖

防災資訊

村(里)基本資料

• 總人口數：3836人

災害通報單位

*彰化縣災害應變中心

電話：04-7512148

*彰化市災害應變中心

電話：04-7201233

*中正派出所

電話：04-7633696

*彰化消防分隊

電話：04-7612804

緊急聯絡人

*里長：楊火濱

電話：04-7628021

防災資料網站

*內政部消防署

<http://www.nfa.gov.tw>

*彰化縣政府消防局

<http://www.chfd.gov.tw>


*彰化縣彰化市公所

<http://www.changhua.gov.tw/>

避難原則

前往開放空間或公園避難

避難收容處所

彰化市忠孝國小 
地址：彰化縣彰化市忠誠路61號

電話：04-7523944



彰化市公所112年12月製作



圖例

道路	標示		
縣道	建議疏散避難方向	避難收容處所	老人福利
行政區域界線	適用地震災害	護理之家	兒少福利
村(里)界線	身心障礙福	圖資來源：NCDR災害潛勢地圖網站(105年)	

彰化縣彰化市西勢里水災簡易疏散避難圖

防災資訊

村(里)基本資料

• 總人口數：4430人

災害通報單位

*彰化縣災害應變中心

電話：04-7512148

*彰化市災害應變中心

電話：04-7201233

*中正派出所

電話：04-7633696

*彰化消防分隊

電話：04-7612804

緊急聯絡人

*里長：王逢易

電話：04-7286121

防災資料網站

*內政部消防署

<http://www.nfa.gov.tw>

*彰化縣政府消防局

<http://www.chfd.gov.tw>

*彰化縣彰化市公所

<http://www.changhua.gov.tw/>

避難原則

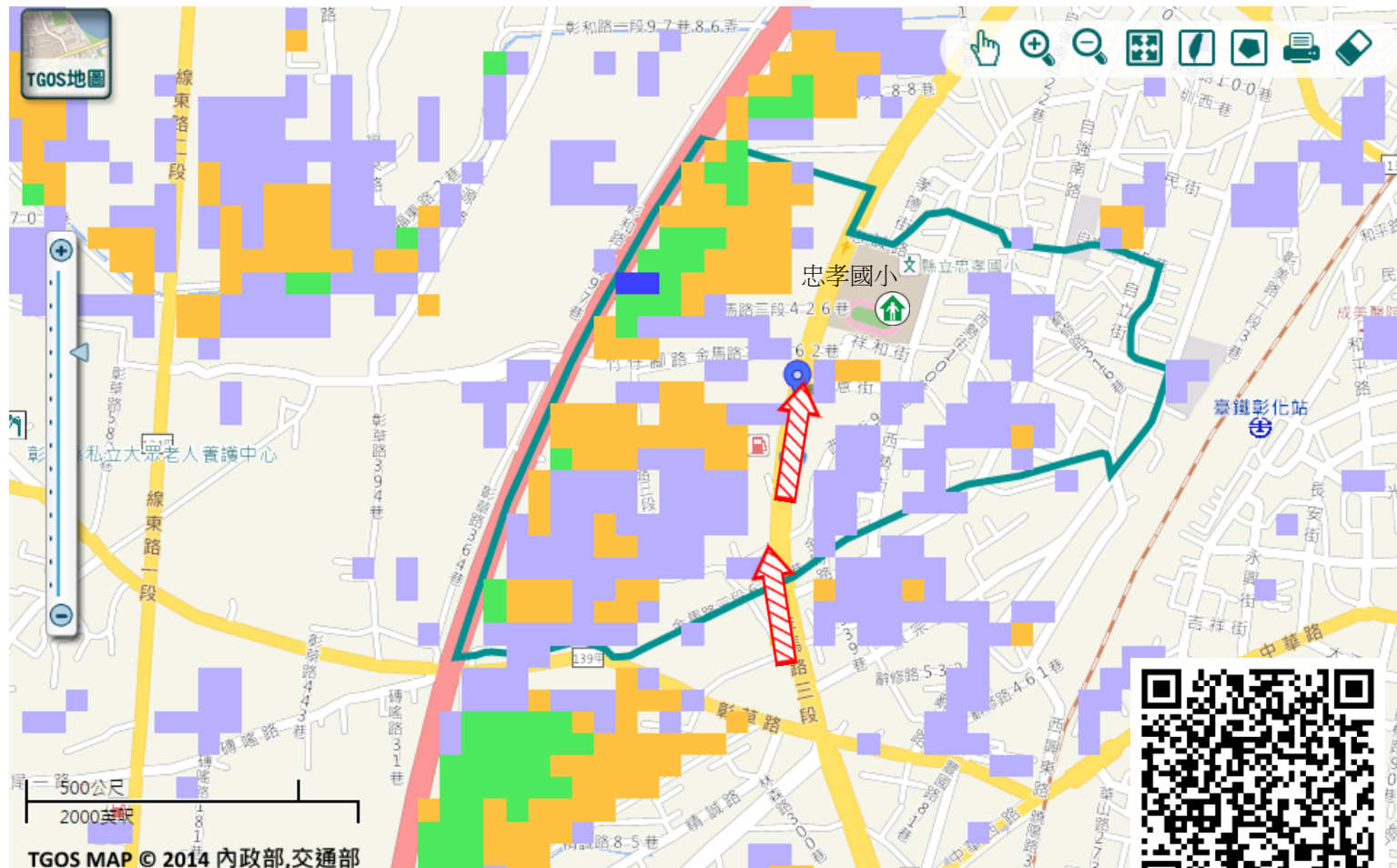
就地避難或垂直避難;低窪地區前往避難處所

避難收容處所

彰化市忠孝國小 
地址:彰化縣彰化市忠誠路61號
電話：04-7523944












彰化市公所112年12月製作



TGOS MAP © 2014 內政部,交通部

圖例

道路	標示			350mm / 24hr			
106 縣道		建議疏散避難方向		避難收容處所		老人福利	0.5 ~ 1.0 m
行政區域界線		適用水災災害		護理之家		兒少福利	1.0 ~ 2.0 m
村(里)界線		身心障礙福	圖資來源：NCDR災害潛勢地圖網站(105年)				2.0 ~ 3.0 m
							> 3.0 m

彰化縣彰化市西勢里地震簡易疏散避難圖

防災資訊

村(里)基本資料

• 總人口數：4430人

災害通報單位

*彰化縣災害應變中心
電話：04-7512148
*彰化市災害應變中心
電話：04-7201233
*中正派出所
電話：04-7633696
*彰化消防分隊
電話：04-7612804

緊急聯絡人

*里長：王逢易
電話：04-7286121


防災資料網站

*內政部消防署
<http://www.nfa.gov.tw>
*彰化縣政府消防局
<http://www.chfd.gov.tw>
*彰化縣彰化市公所
<http://www.changhua.gov.tw/>

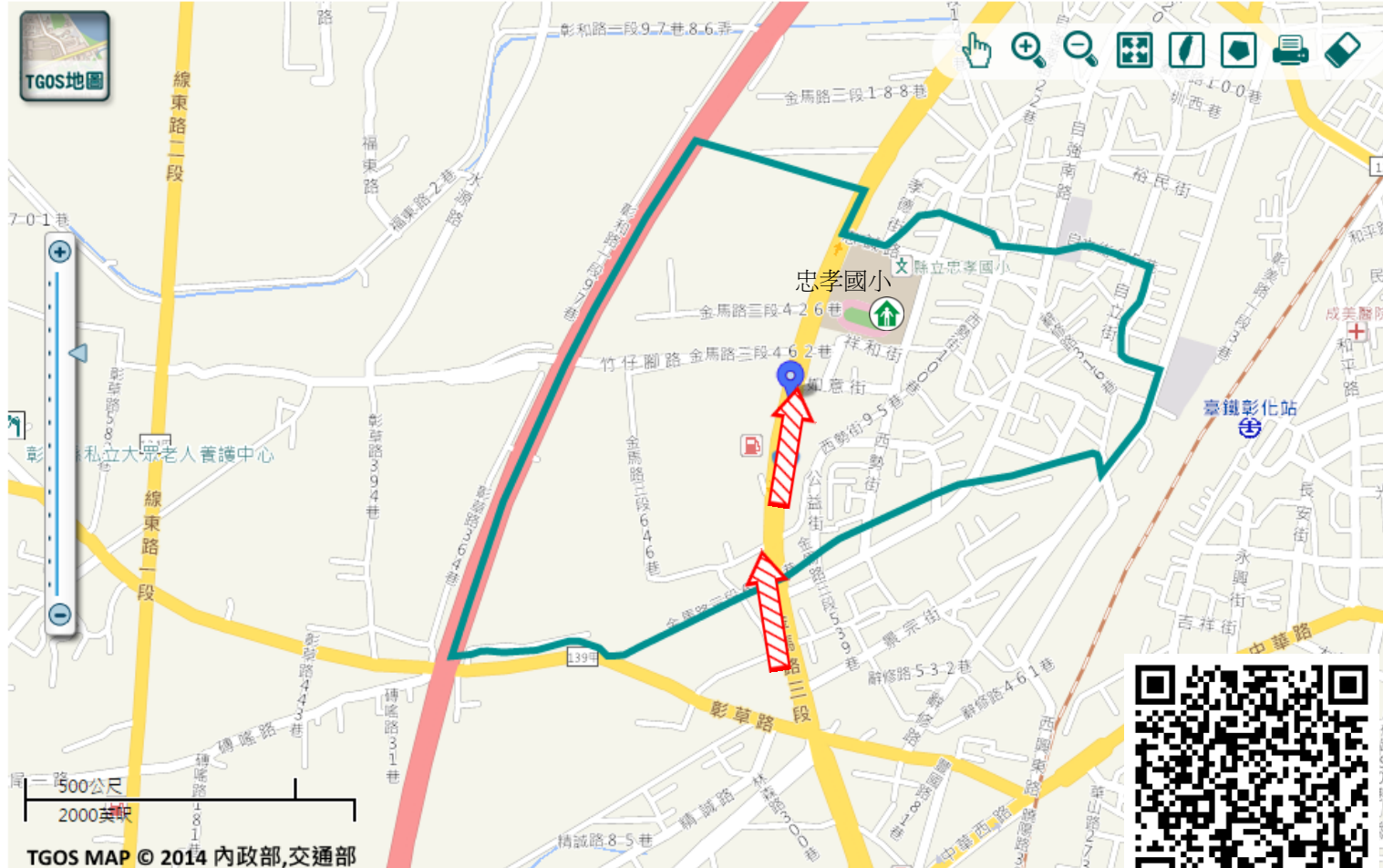
避難原則

前往開放空間或公園避難

避難收容處所

彰化市忠孝國小 
地址：彰化縣彰化市忠誠路61號
電話：04-7523944

彰化市公所112年12月製作



TGOS MAP © 2014 內政部,交通部

圖例		道路	標示					
圖例	106	縣道		建議疏散避難方向		避難收容處所		老人福利
		行政區域界線		適用地震災害		護理之家		兒少福利
		村(里)界線		身心障礙福	圖資來源：NCDR災害潛勢地圖網站(105年)			

彰化縣彰化市忠孝里地震簡易疏散避難圖

防災資訊

村(里)基本資料

• 總人口數：1366人

災害通報單位

*彰化縣災害應變中心
電話：04-7512148
*彰化市災害應變中心
電話：04-7201233
*中正派出所
電話：04-7633696
*彰化消防分隊
電話：04-7612804

緊急聯絡人

*里長：林正吉
電話：04-7241023


防災資料網站

*內政部消防署
<http://www.nfa.gov.tw>
*彰化縣政府消防局
<http://www.chfd.gov.tw>
*彰化縣彰化市公所
<http://www.changhua.gov.tw/>

避難原則

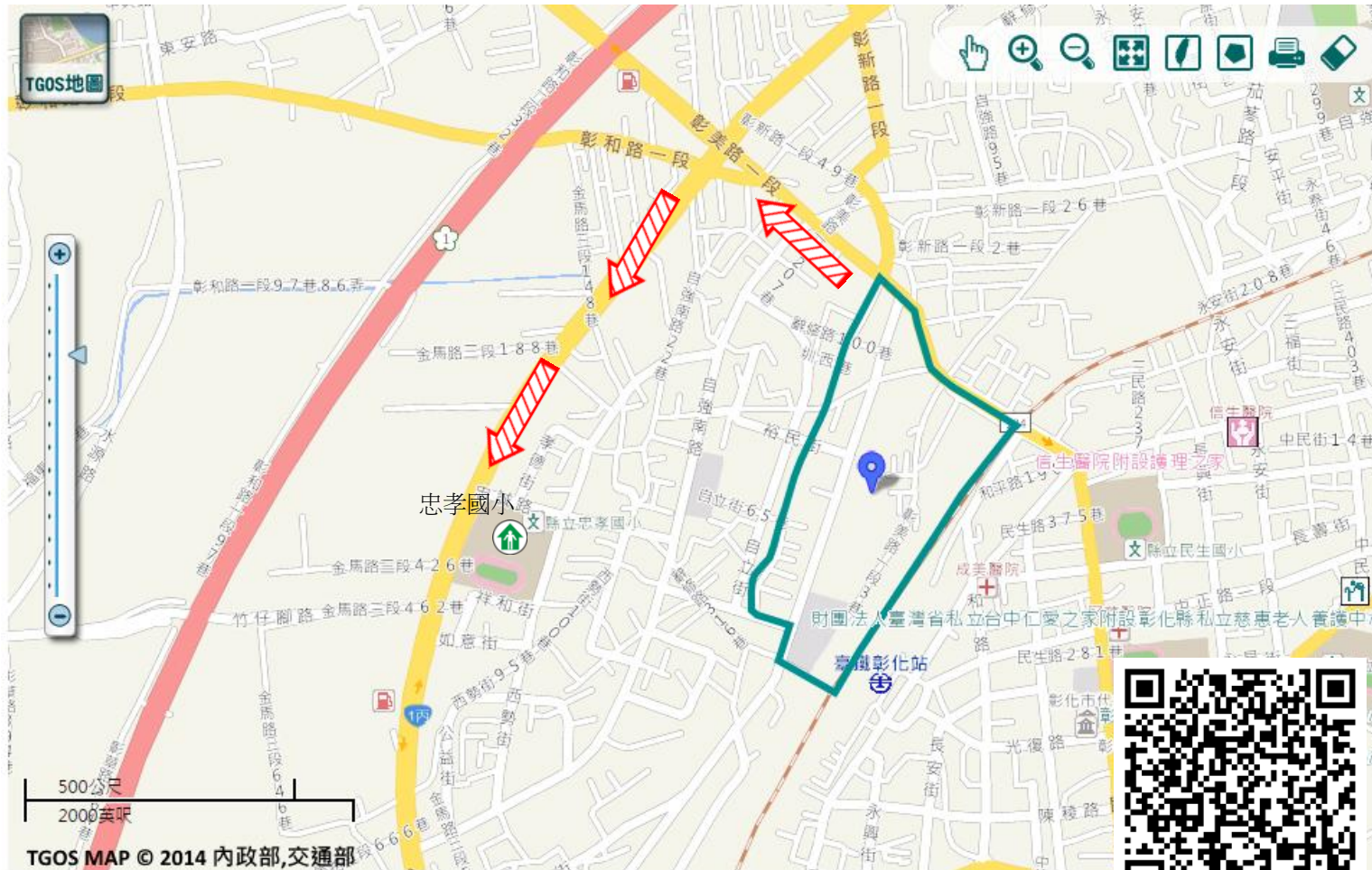
前往開放空間或公園避難

避難收容處所

彰化市忠孝國小 
地址：彰化縣彰化市忠誠路61號
電話：04-7523944









彰化市公所112年12月製作



TGOS MAP © 2014 內政部,交通部

圖例

道路	標示		
 縣道		建議疏散避難方向	 避難收容處所
 行政區域界線		適用地震災害	 護理之家
 村(里)界線		身心障礙福	 兒少福利

圖資來源：NCDR災害潛勢地圖網站(105年)

彰化縣彰化市忠權里水災簡易疏散避難圖

防災資訊

村(里)基本資料

• 總人口數：3796人

災害通報單位

*彰化縣災害應變中心

電話：04-7512148

*彰化市災害應變中心

電話：04-7201233

*中正派出所

電話：04-7633696

*彰化消防分隊

電話：04-7612804

緊急聯絡人

*里長：林連發

電話：04-7241024

防災資料網站

*內政部消防署

<http://www.nfa.gov.tw>

*彰化縣政府消防局

<http://www.chfd.gov.tw>

*彰化縣彰化市公所

<http://www.changhua.gov.tw/>

避難原則

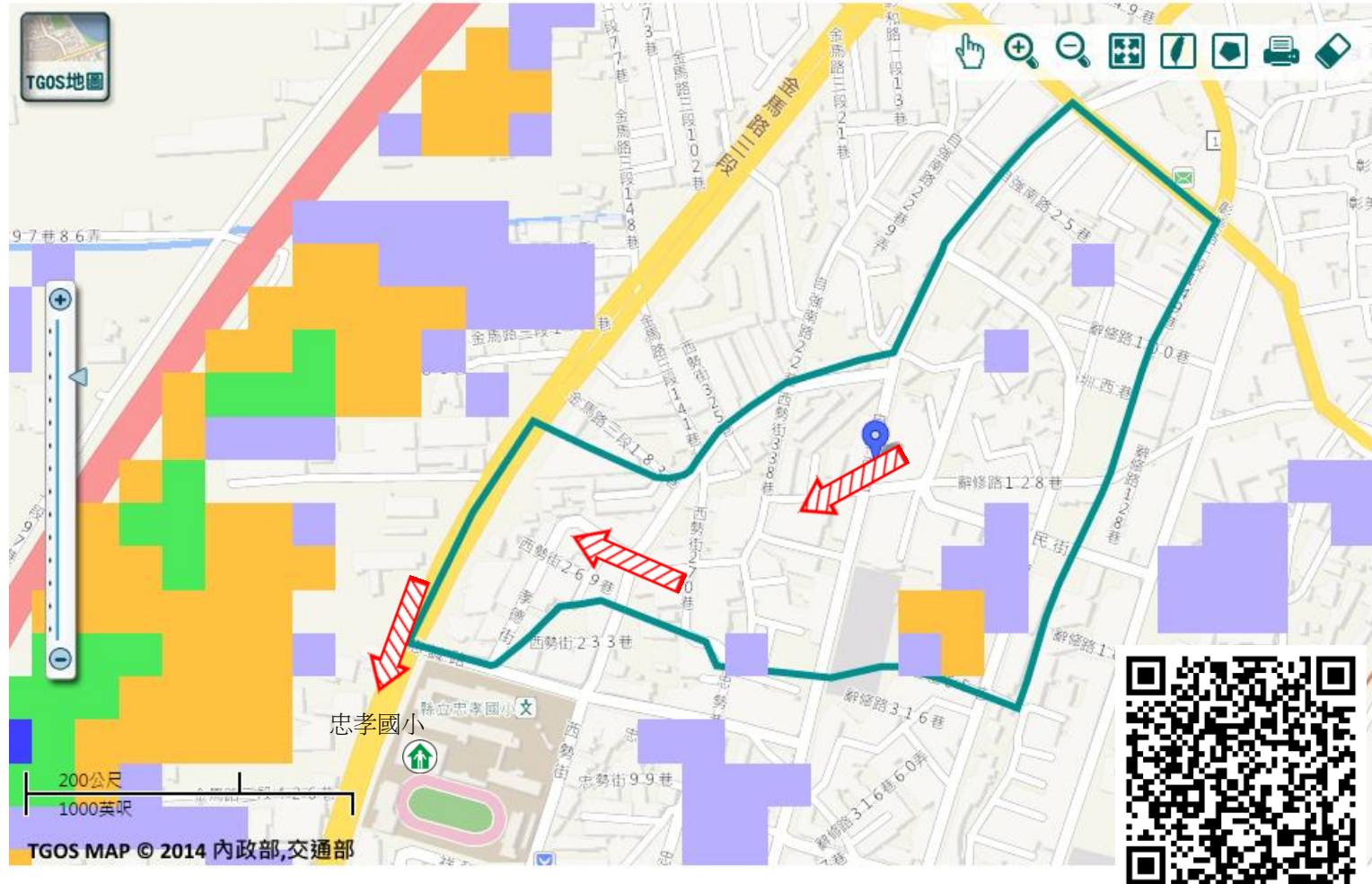
就地避難或垂直避難;低窪地區前往避難處所

避難收容處所

彰化市忠孝國小 
地址:彰化縣彰化市忠誠路61號
電話:04-7523944



彰化市公所112年12月製作



道路		標示			350mm / 24hr
圖例	106 縣道	 建議疏散避難方向	 避難收容處所	 老人福利	 0.5 ~ 1.0 m
	行政區域界線	 適用水災災害	 護理之家	 兒少福利	 1.0 ~ 2.0 m
	村(里)界線	 身心障礙福	圖資來源：NCDR災害潛勢地圖網站(105年)		 2.0 ~ 3.0 m
					 > 3.0 m

彰化縣彰化市忠權里地震簡易疏散避難圖

防災資訊

村(里)基本資料

• 總人口數：3796人

災害通報單位

*彰化縣災害應變中心

電話：04-7512148

*彰化市災害應變中心

電話：04-7201233

*中正派出所

電話：04-7633696

*彰化消防分隊

電話：04-7612804

緊急聯絡人

*里長：林連發

電話：04-7241024

防災資料網站

*內政部消防署

<http://www.nfa.gov.tw>

*彰化縣政府消防局

<http://www.chfd.gov.tw>

*彰化縣彰化市公所

<http://www.changhua.gov.tw/>

避難原則

前往開放空間或公園避難

避難收容處所

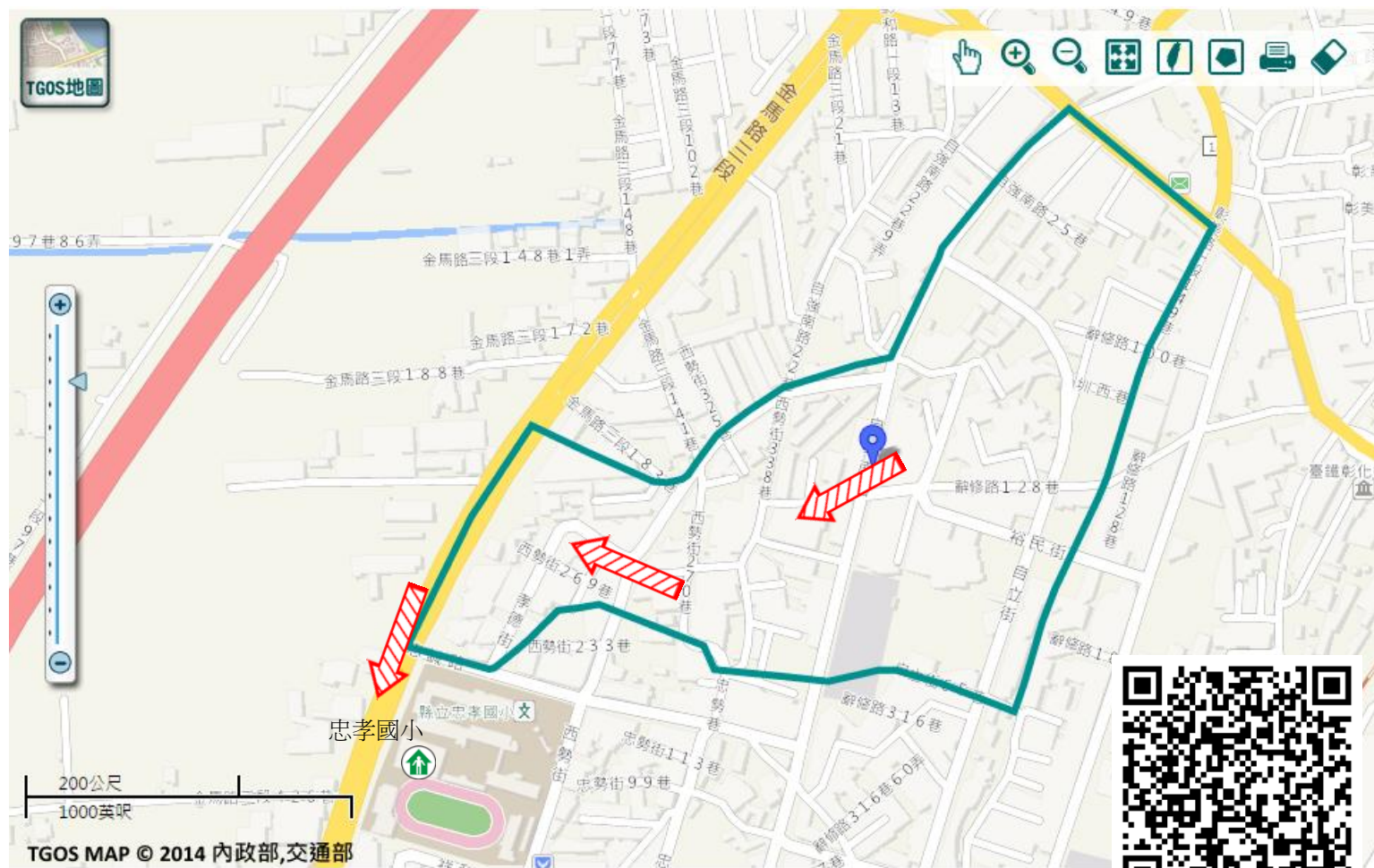
彰化市忠孝國小

地址：彰化縣彰化市忠誠路61號

電話：04-7523944



彰化市公所112年12月製作



圖例

道路	標示			
106 縣道		建議疏散避難方向		避難收容處所
行政區域界線		適用地震災害		護理之家
村(里)界線		身心障礙福		兒少福利
				老人福利

圖資來源：NCDR災害潛勢地圖網站(105年)

彰化縣彰化市五權里水災簡易疏散避難圖

防災資訊

村(里)基本資料

• 總人口數：5033人

災害通報單位

- *彰化縣災害應變中心
電話：04-7512148
- *彰化市災害應變中心
電話：04-7201233
- *中正派出所
電話：04-7633696
- *彰化消防分隊
電話：04-7612804

緊急聯絡人

*里長：謝侑家
電話：04-7241025


防災資料網站

- *內政部消防署
<http://www.nfa.gov.tw>
- *彰化縣政府消防局
<http://www.chfd.gov.tw>
- *彰化縣彰化市公所
<http://www.changhua.gov.tw/>

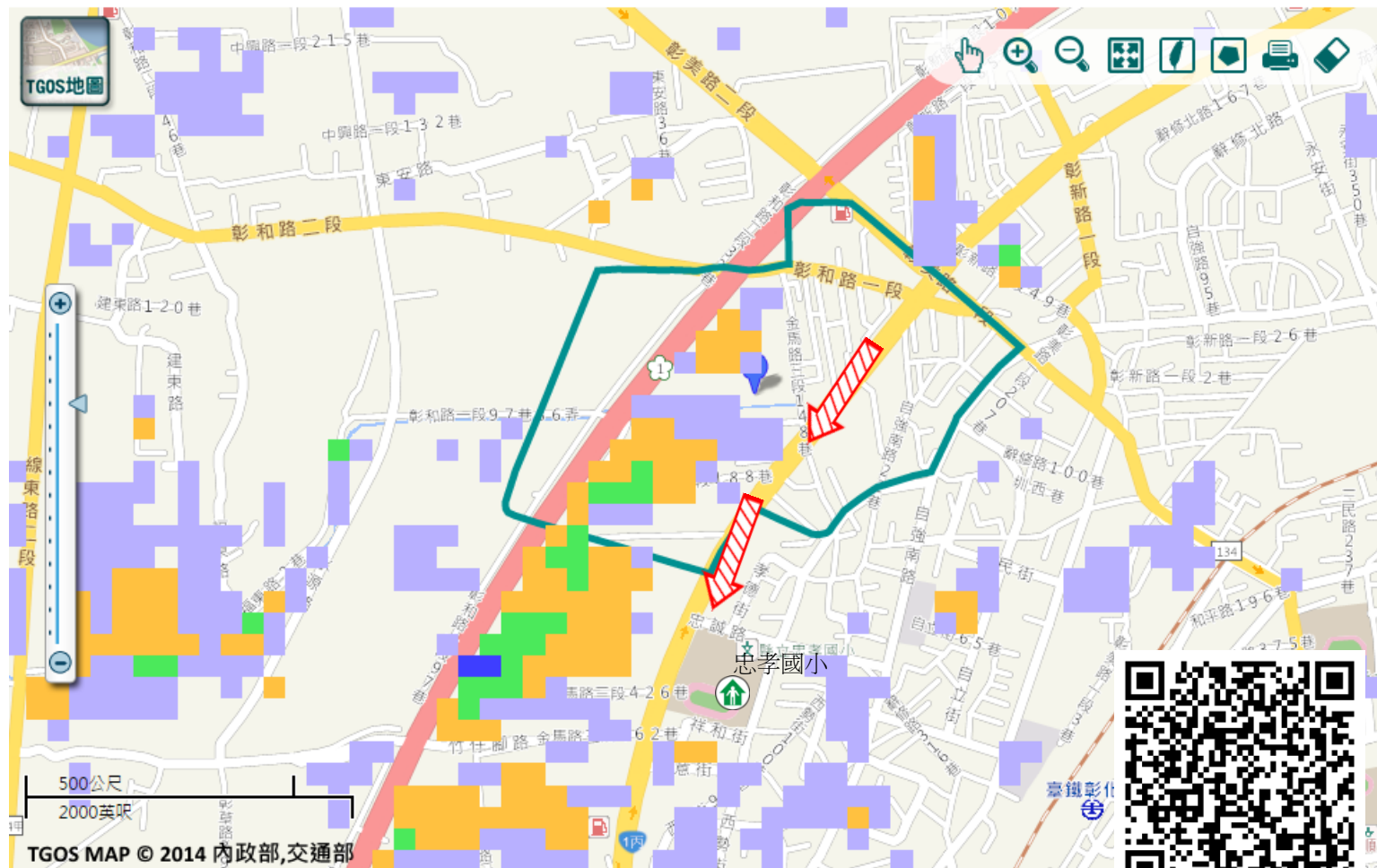
避難原則

就地避難或垂直避難;低窪地區前往避難處所

避難收容處所

彰化市忠孝國小 
地址:彰化縣彰化市忠誠路61號
電話：04-7523944

彰化市公所112年12月製作



圖例		道路	標示	350mm / 24hr					
圖例	106 縣道		建議疏散避難方向		避難收容處所		老人福利		0.5 ~ 1.0 m
	行政區域界線		適用水災災害		護理之家		兒少福利		1.0 ~ 2.0 m
	村(里)界線		身心障礙福	圖資來源：NCDR災害潛勢地圖網站(105年)				2.0 ~ 3.0 m	
								> 3.0 m	

彰化縣彰化市五權里地震簡易疏散避難圖

防災資訊

村(里)基本資料

• 總人口數：5033人

災害通報單位

- *彰化縣災害應變中心
電話：04-7512148
- *彰化市災害應變中心
電話：04-7201233
- *中正派出所
電話：04-7633696
- *彰化消防分隊
電話：04-7612804

緊急聯絡人

- *里長：謝侑家
電話：04-7241025


防災資料網站

- *內政部消防署
<http://www.nfa.gov.tw>
- *彰化縣政府消防局
<http://www.chfd.gov.tw>
- *彰化縣彰化市公所
<http://www.changhua.gov.tw/>

避難原則

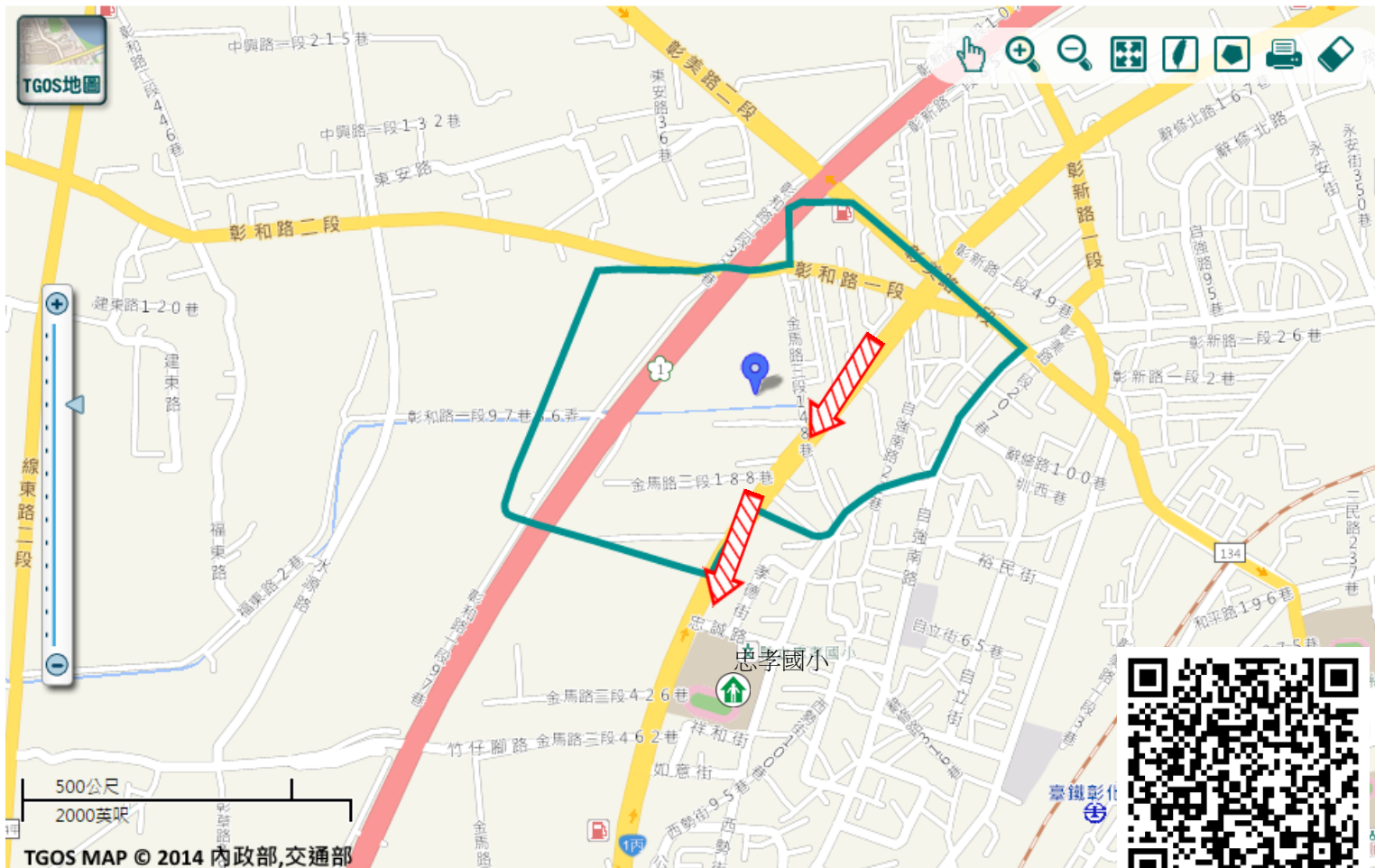
前往開放空間或公園避難

避難收容處所

彰化市忠孝國小 
地址：彰化縣彰化市忠誠路61號
電話：04-7523944



彰化市公所112年12月製作



道路		標示					
	縣道		建議疏散避難方向		避難收容處所		老人福利
行政區域界線			適用地震災害		護理之家		兒少福利
村(里)界線			身心障礙福	圖資來源：NCDR災害潛勢地圖網站(105年)			

圖例

彰化縣彰化市長樂里地震簡易疏散避難圖

防災資訊

村(里)基本資料

• 總人口數：982人

災害通報單位

- *彰化縣災害應變中心
電話：04-7512148
- *彰化市災害應變中心
電話：04-7201233
- *民生路派出所
電話：04-7228644
- *彰化消防分隊
電話：04-7612804

緊急聯絡人

- *里長：黃淑美
電話：04-7241026


防災資料網站

- *內政部消防署
<http://www.nfa.gov.tw>
- *彰化縣政府消防局
<http://www.chfd.gov.tw>
- *彰化縣彰化市公所
<http://www.changhua.gov.tw/>

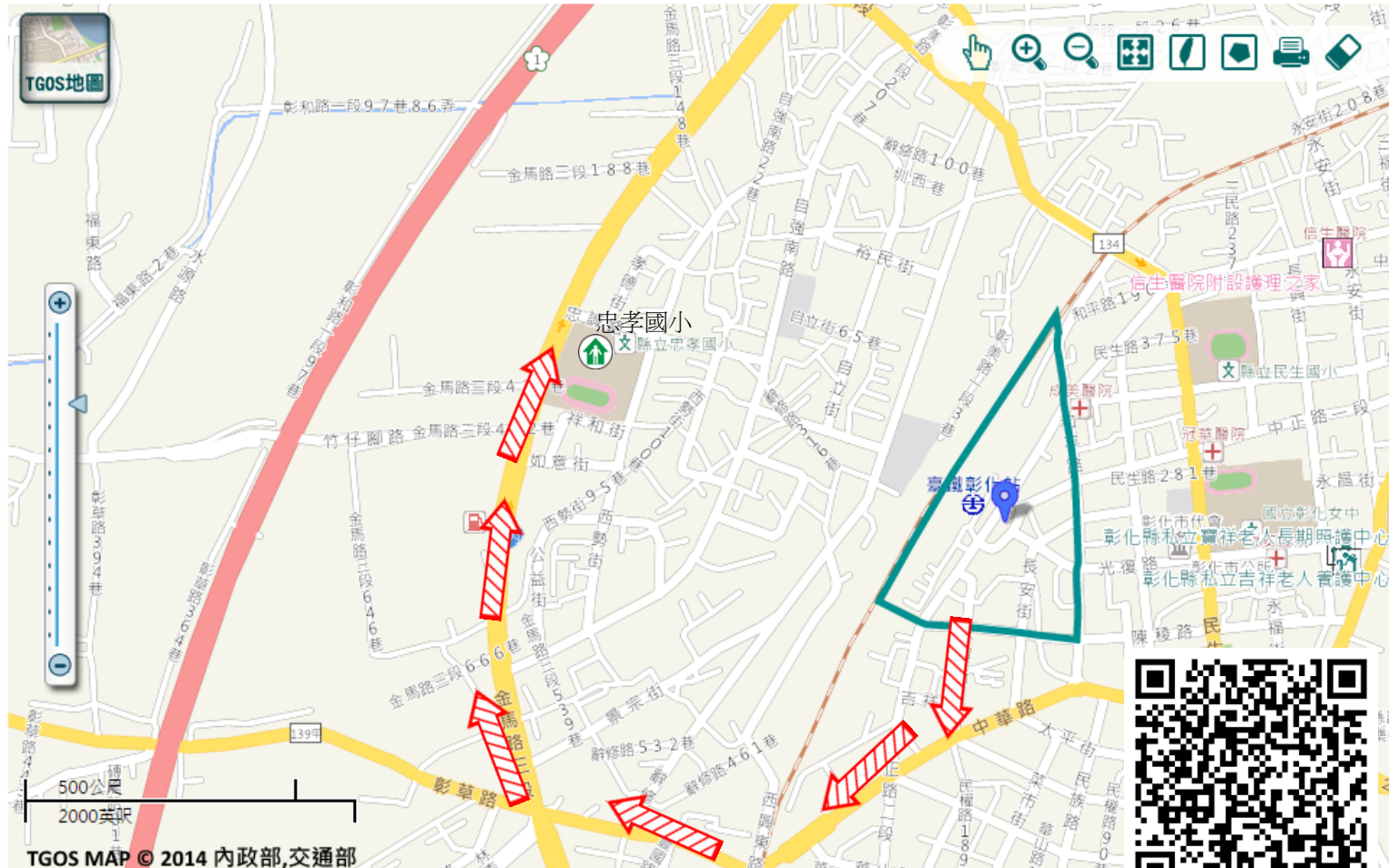
避難原則

前往開放空間或公園避難

避難收容處所

彰化市忠孝國小 
地址：彰化縣彰化市忠誠路61號
電話：04-7523944

彰化市公所112年12月製作



圖例

道路	標示		
 縣道		建議疏散避難方向	 避難收容處所
 行政區域界線		適用地震災害	 護理之家
 村(里)界線		身心障礙福	 兒少福利

圖資來源：NCDR災害潛勢地圖網站(105年)

彰化縣彰化市東芳里地震簡易疏散避難圖

防災資訊

村(里)基本資料

• 總人口數：4118人

災害通報單位

- *彰化縣災害應變中心
電話：04-7512148
- *彰化市災害應變中心
電話：04-7201233
- *荊桐派出所
電話：04-7523151
- *彰化消防分隊
電話：04-7612804

緊急聯絡人

- *里長：張顯祺
電話：04-7523656


防災資料網站

- *內政部消防署
<http://www.nfa.gov.tw>
- *彰化縣政府消防局
<http://www.chfd.gov.tw>
- *彰化縣彰化市公所
<http://www.changhua.gov.tw/>

避難原則

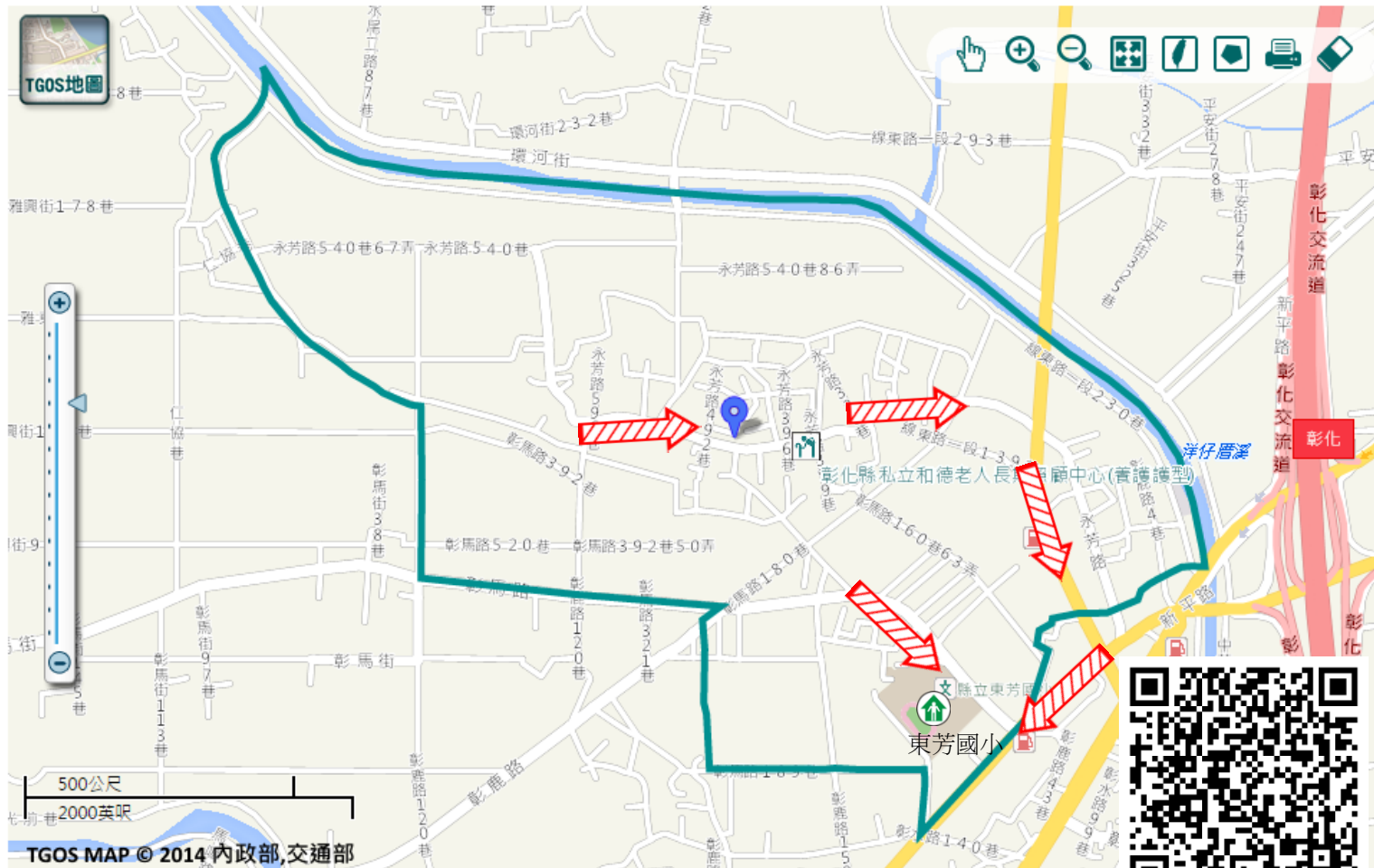
前往開放空間或公園避難

避難收容處所

彰化市東芳國小 
地址：彰化縣彰化市彰馬路45號
電話：04-7523250



彰化市公所112年12月製作



道路		標示					
	縣道		建議疏散避難方向		避難收容處所		老人福利
行政區域界線			適用地震災害		護理之家		兒少福利
	村(里)界線		身心障礙福	圖資來源：NCDR災害潛勢地圖網站(105年)			

彰化縣彰化市南安里水災簡易疏散避難圖

防災資訊

村(里)基本資料

• 總人口數：2498人

災害通報單位

- *彰化縣災害應變中心
電話：04-7512148
- *彰化市災害應變中心
電話：04-7201233
- *荊桐派出所
電話：04-7523151
- *彰化消防分隊
電話：04-7612804

緊急聯絡人

- *里長：楊基弘
電話：04-7523657

防災資料網站

- *內政部消防署
<http://www.nfa.gov.tw>
- *彰化縣政府消防局
<http://www.chfd.gov.tw>
- *彰化縣彰化市公所
<http://www.changhua.gov.tw/>

避難原則

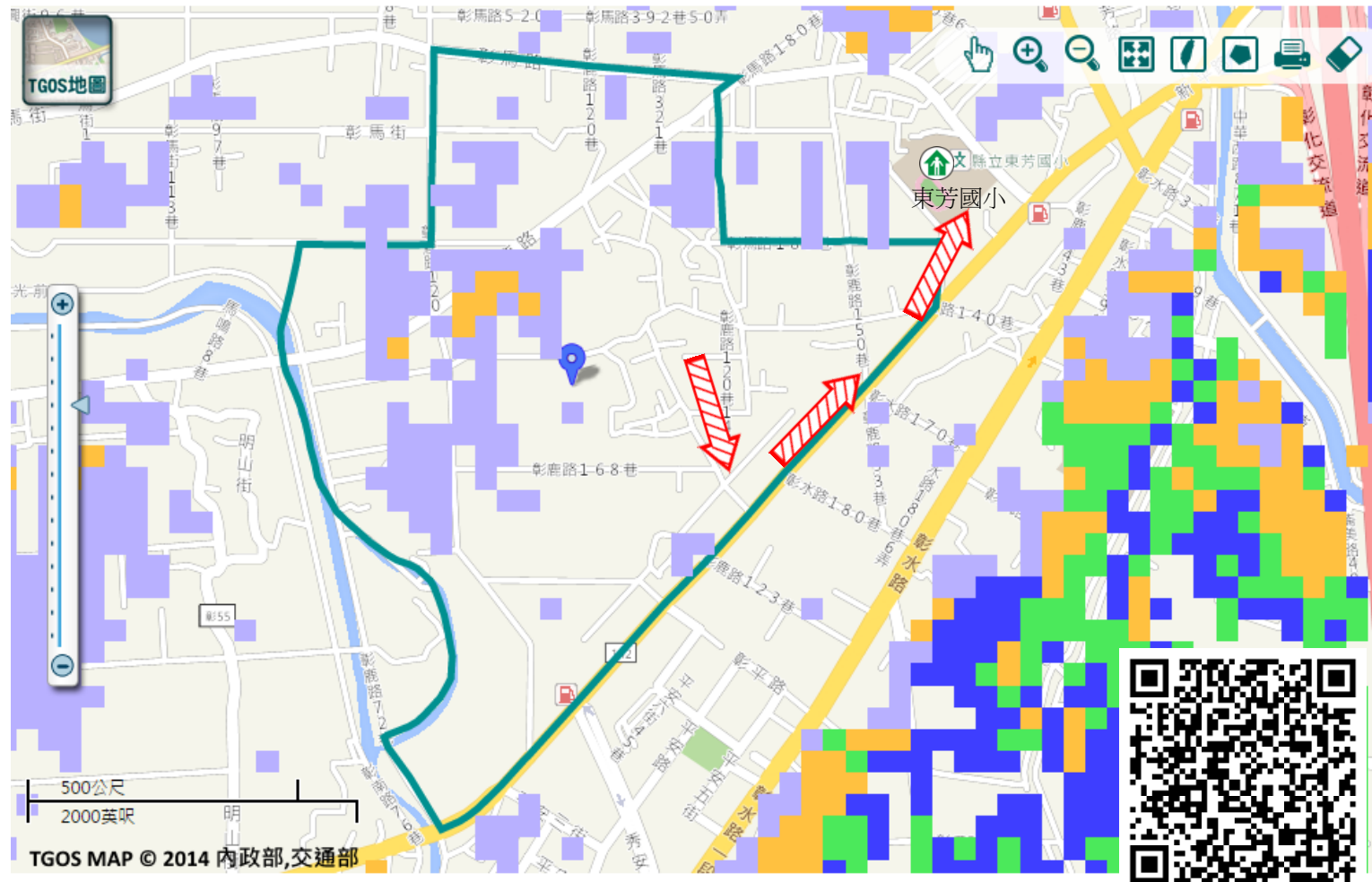
就地避難或垂直避難;低窪地區前往避難處所

避難收容處所





彰化市東芳國小 
地址:彰化縣彰化市彰馬路45號
電話：04-7523250



彰化市公所112年12月製作



TGOS MAP © 2014 內政部,交通部

道路		標示			350mm / 24hr				
106	縣道		建議疏散避難方向		避難收容處所		老人福利		0.5 ~ 1.0 m
行政區域界線			適用水災災害		護理之家		兒少福利		1.0 ~ 2.0 m
村(里)界線			身心障礙福	圖資來源：NCDR災害潛勢地圖網站(105年)				2.0 ~ 3.0 m	
							> 3.0 m		

彰化縣彰化市南安里地震簡易疏散避難圖

防災資訊

村(里)基本資料

• 總人口數：2498人

災害通報單位

- *彰化縣災害應變中心
電話：04-7512148
- *彰化市災害應變中心
電話：04-7201233
- *荊桐派出所
電話：04-7523151
- *彰化消防分隊
電話：04-7612804

緊急聯絡人

- *里長：楊基弘
電話：04-7523657

防災資料網站

- *內政部消防署
<http://www.nfa.gov.tw>
- *彰化縣政府消防局
<http://www.chfd.gov.tw>
- *彰化縣彰化市公所
<http://www.changhua.gov.tw/>

避難原則

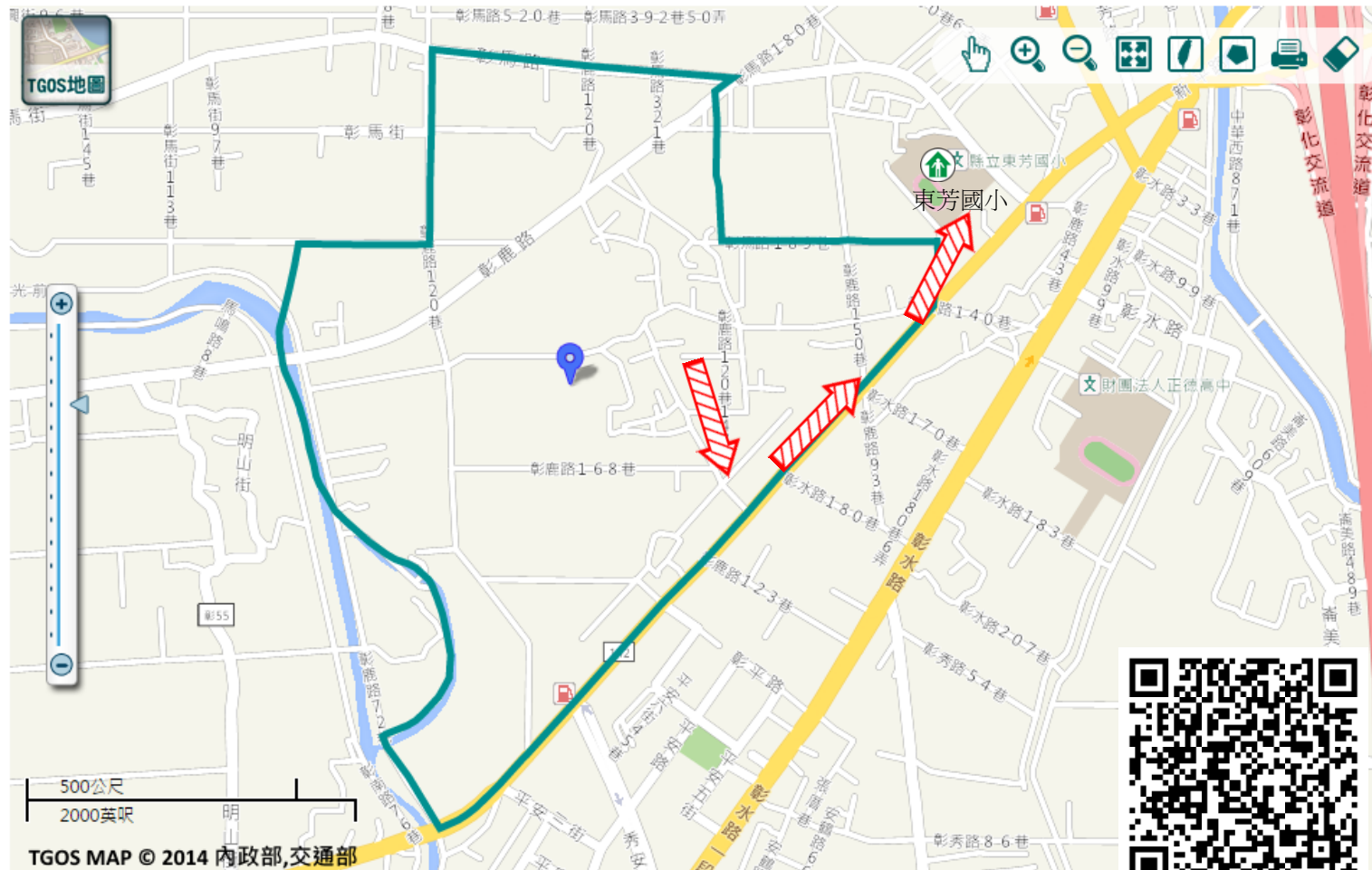
前往開放空間或公園避難

避難收容處所

彰化市東芳國小 
地址：彰化縣彰化市彰馬路45號
電話：04-7523250



彰化市公所112年12月製作



TGOS MAP © 2014 內政部,交通部

圖例

道路		標示					
	縣道		建議疏散避難方向		避難收容處所		老人福利
	行政區域界線		適用地震災害		護理之家		兒少福利
	村(里)界線		身心障礙福	圖資來源：NCDR災害潛勢地圖網站(105年)			

彰化縣彰化市南美里地震簡易疏散避難圖

防災資訊

村(里)基本資料

• 總人口數：2220人

災害通報單位

- *彰化縣災害應變中心
電話：04-7512148
- *彰化市災害應變中心
電話：04-7201233
- *荊桐派出所
電話：04-7523151
- *彰化消防分隊
電話：04-7612804

緊急聯絡人

- *里長：黃建成
電話：04-7621741

防災資料網站

- *內政部消防署
<http://www.nfa.gov.tw>
- *彰化縣政府消防局
<http://www.chfd.gov.tw>
- *彰化縣彰化市公所
<http://www.changhua.gov.tw/>

避難原則

前往開放空間或公園避難


避難收容處所

彰化市信義國中小 
地址：彰化縣彰化市向陽街168號
電話：04-7635888



彰化市公所112年12月製作



道路		標示	
 縣道	 建議疏散避難方向	 避難收容處所	 老人福利
 行政區域界線	 適用地震災害	 護理之家	 兒少福利
 村(里)界線	 身心障礙福	圖資來源：NCDR災害潛勢地圖網站(105年)	

彰化縣彰化市荊桐里水災簡易疏散避難圖

防災資訊

村(里)基本資料

• 總人口數：3425人

災害通報單位

- *彰化縣災害應變中心
電話：04-7512148
- *彰化市災害應變中心
電話：04-7201233
- *荊桐派出所
電話：04-7523151
- *彰化消防分隊
電話：04-7612804

緊急聯絡人

- *里長：蔡侑訓
電話：04-7523658

防災資料網站

- *內政部消防署
<http://www.nfa.gov.tw>
- *彰化縣政府消防局
<http://www.chfd.gov.tw>
- *彰化縣彰化市公所
<http://www.changhua.gov.tw/>

避難原則

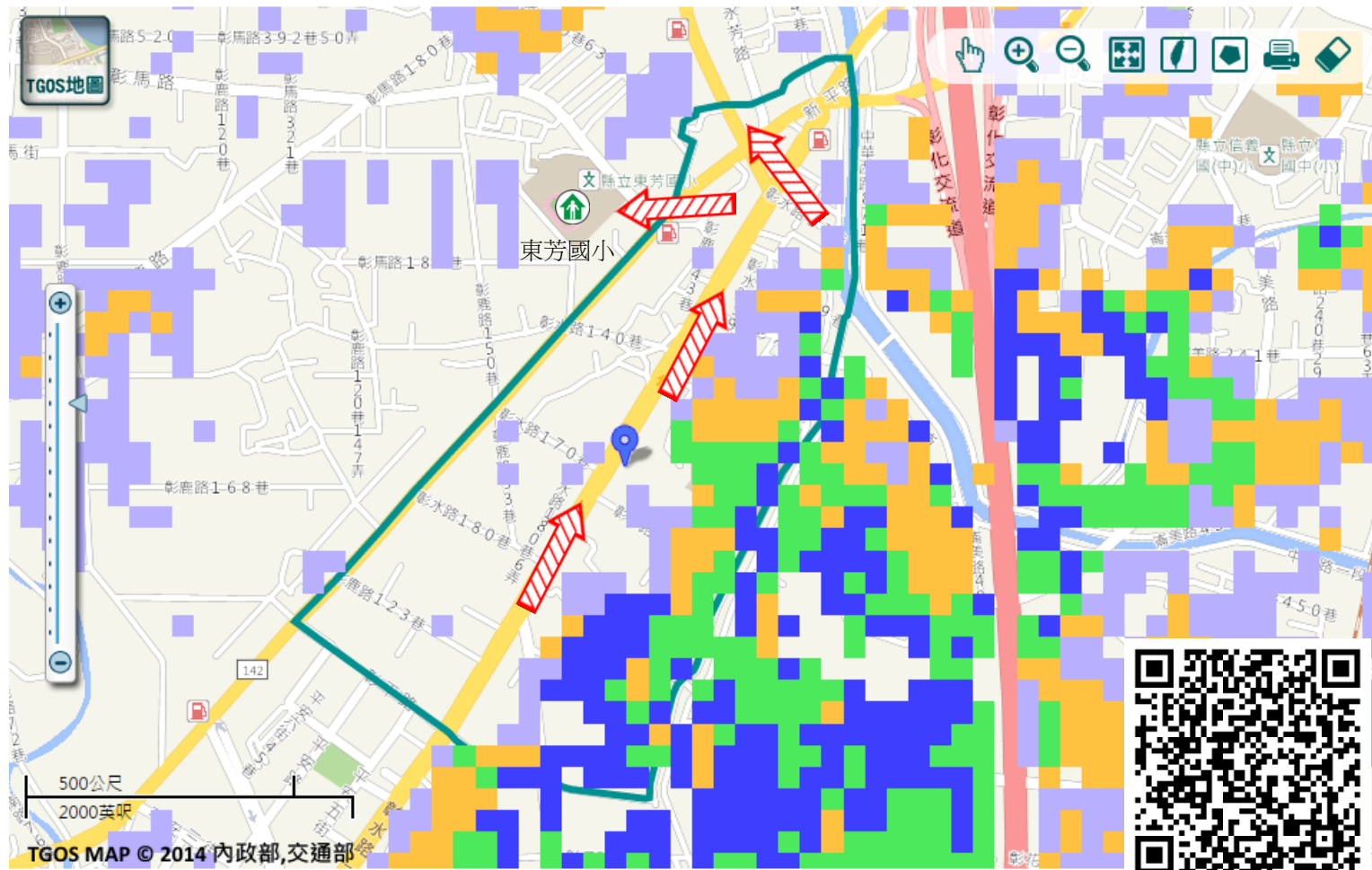
就地避難或垂直避難;低窪地區前往避難處所

避難收容處所






彰化市東芳國小 
地址:彰化縣彰化市彰馬路45號
電話：04-7523250



彰化市公所112年12月製作



TGOS MAP © 2014 內政部,交通部

道路		標示			350mm / 24hr			
106	縣道		建議疏散避難方向		避難收容處所		老人福利	0.5 ~ 1.0 m
行政區域界線			適用水災災害		護理之家		兒少福利	1.0 ~ 2.0 m
村(里)界線			身心障礙福	圖資來源：NCDR災害潛勢地圖網站(105年)				2.0 ~ 3.0 m
								> 3.0 m

彰化縣彰化市荊桐里地震簡易疏散避難圖

防災資訊

村(里)基本資料

• 總人口數：3425人

災害通報單位

- *彰化縣災害應變中心
電話：04-7512148
- *彰化市災害應變中心
電話：04-7201233
- *荊桐派出所
電話：04-7523151
- *彰化消防分隊
電話：04-7612804

緊急聯絡人

*里長：蔡侑訓
電話：04-7523658

防災資料網站

- *內政部消防署
<http://www.nfa.gov.tw>
- *彰化縣政府消防局
<http://www.chfd.gov.tw>
- *彰化縣彰化市公所
<http://www.changhua.gov.tw/>

避難原則

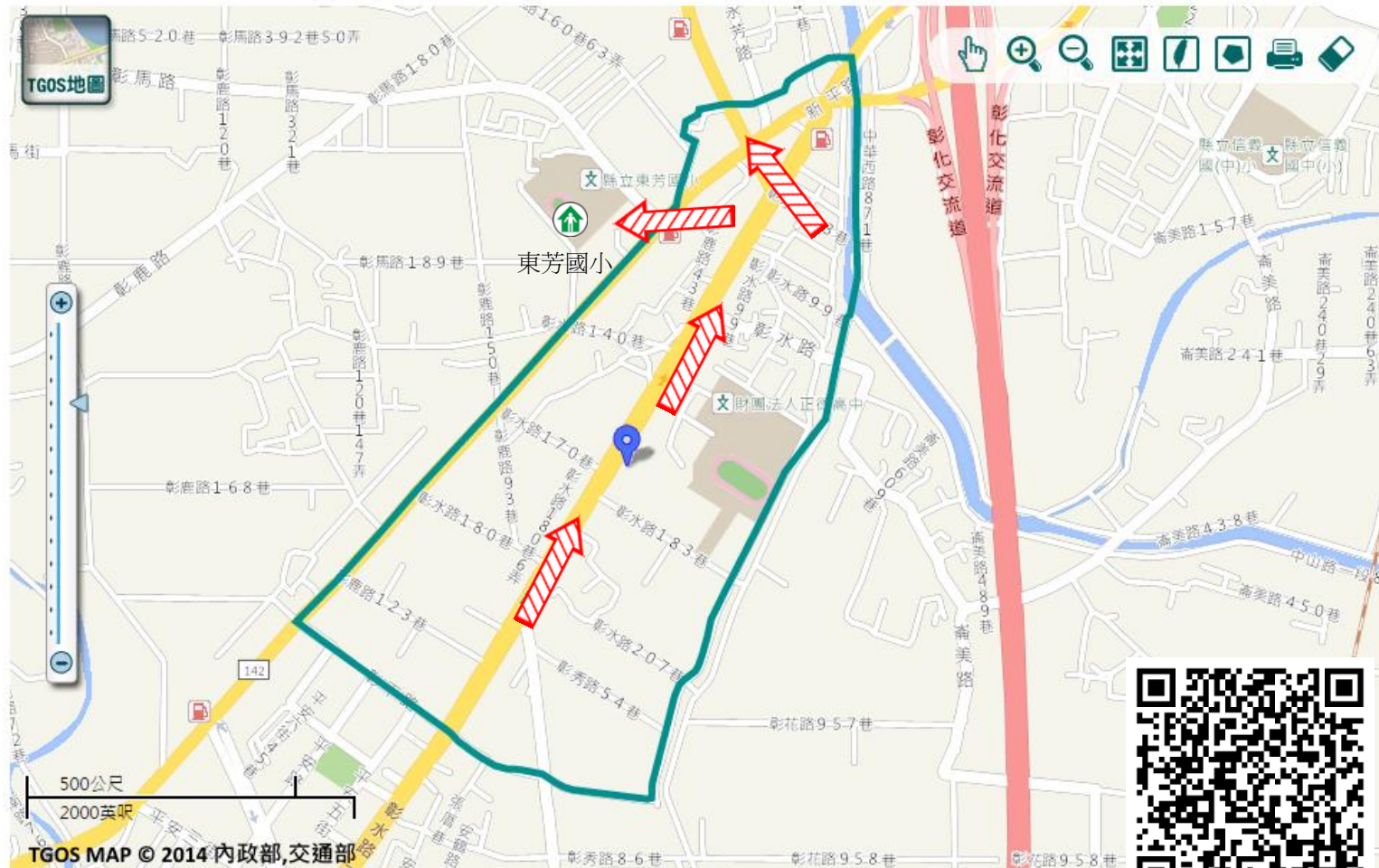
前往開放空間或公園避難

避難收容處所

彰化市東芳國小 
地址：彰化縣彰化市彰馬路45號
電話：04-7523250



彰化市公所112年12月製作



TGOS MAP © 2014 內政部,交通部

圖例

道路	標示		
縣道	建議疏散避難方向	避難收容處所	老人福利
行政區域界線	適用地震災害	護理之家	兒少福利
村(里)界線	身心障礙福	圖資來源：NCDR災害潛勢地圖網站(105年)	

彰化縣彰化市磚磘里水災簡易疏散避難圖

防災資訊

村(里)基本資料

• 總人口數：3732人

災害通報單位

- *彰化縣災害應變中心
電話：04-7512148
- *彰化市災害應變中心
電話：04-7201233
- *荊桐派出所
電話：04-7523151
- *彰化消防分隊
電話：04-7612804

緊急聯絡人

- *里長：吳孟聰
電話：04-7526331


防災資料網站

- *內政部消防署
<http://www.nfa.gov.tw>
- *彰化縣政府消防局
<http://www.chfd.gov.tw>
- *彰化縣彰化市公所
<http://www.changhua.gov.tw/>

避難原則

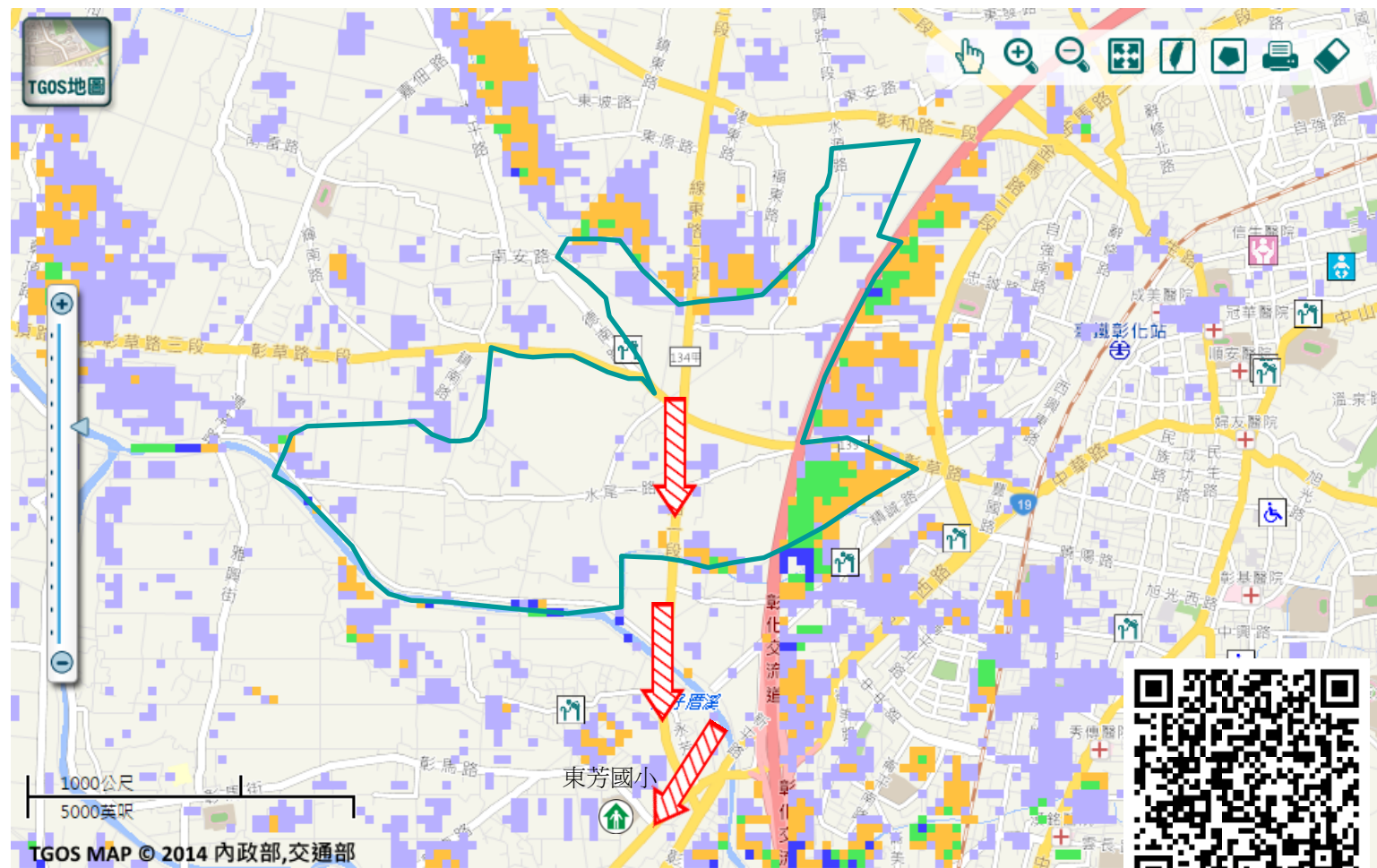
就地避難或垂直避難;低窪地區前往避難處所














避難收容處所

彰化市東芳國小 
地址:彰化縣彰化市彰馬路45號
電話：04-7523250



彰化市公所112年12月製作



道路		標示			350mm / 24hr
 106	縣道	 建議疏散避難方向	 避難收容處所	 老人福利	 0.5 ~ 1.0 m
行政區域界線		 適用水災災害	 護理之家	 兒少福利	 1.0 ~ 2.0 m
	村(里)界線	 身心障礙福	圖資來源：NCDR災害潛勢地圖網站(105年)		 2.0 ~ 3.0 m
					 > 3.0 m

彰化縣彰化市平和里水災簡易疏散避難圖

防災資訊

村(里)基本資料

• 總人口數：5027人

災害通報單位

*彰化縣災害應變中心

電話：04-7512148

*彰化市災害應變中心

電話：04-7201233

*荊桐派出所

電話：04-7523151

*彰化消防分隊

電話：04-7612804

緊急聯絡人

*里長：沈明霖

電話：04-7621742

防災資料網站

*內政部消防署

<http://www.nfa.gov.tw>

*彰化縣政府消防局

<http://www.chfd.gov.tw>

*彰化縣彰化市公所


<http://www.changhua.gov.tw/>

避難原則

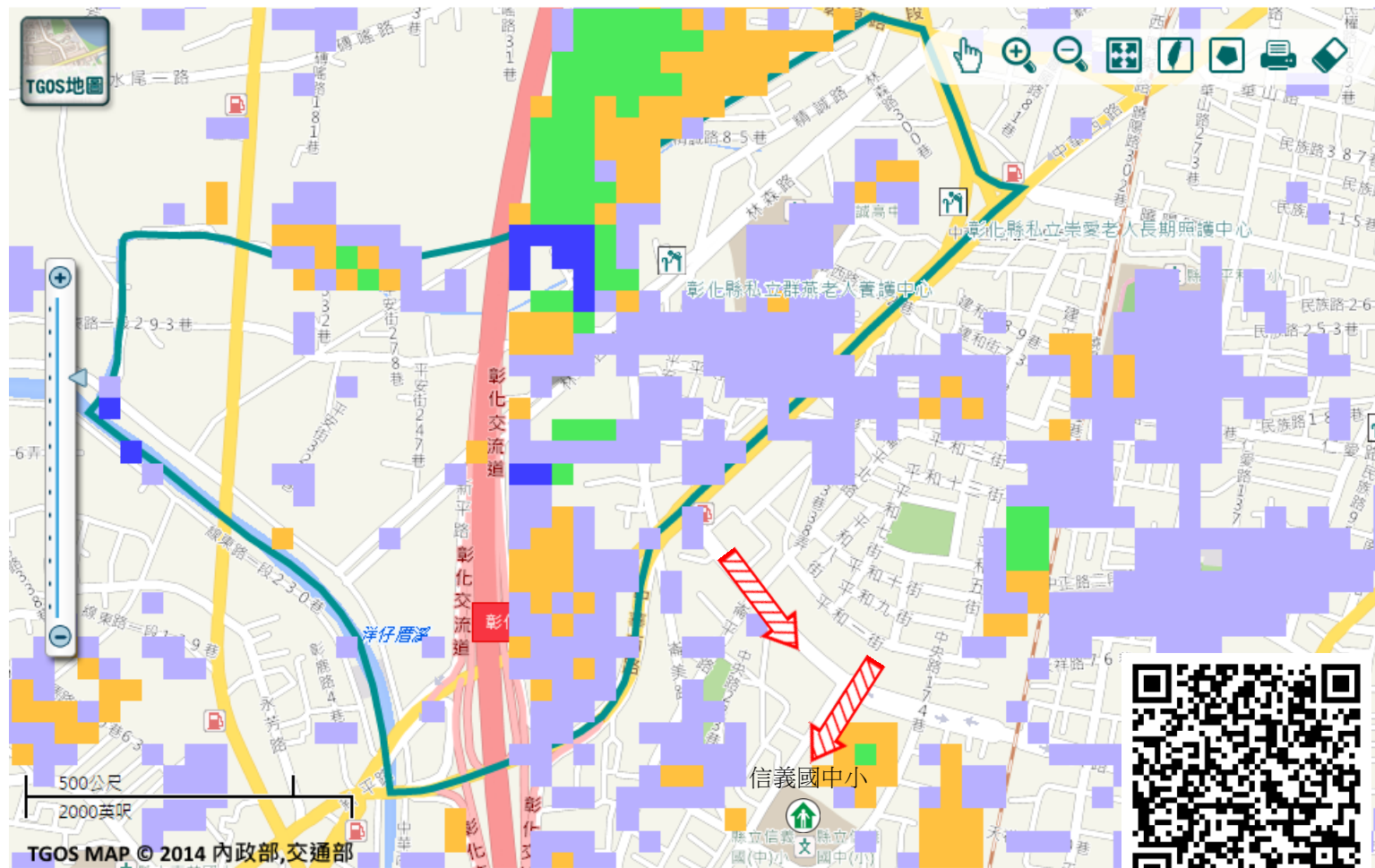
就地避難或垂直避難;低

窪地區前往避難處所












避難收容處所

彰化市信義國中小 
地址:彰化縣彰化市向陽街168號
電話：04-7635888

彰化市公所112年12月



圖例

道路	標示			350mm / 24hr	
106 縣道		建議疏散避難方向		避難收容處所	 0.5 ~ 1.0 m
行政區域界線		適用水災災害		護理之家	 1.0 ~ 2.0 m
村(里)界線		身心障礙福		老人福利	 2.0 ~ 3.0 m
				兒少福利	 > 3.0 m

圖資來源：NCDR災害潛勢地圖網站(105年)

彰化縣彰化市平和里地震簡易疏散避難圖

防災資訊

村(里)基本資料

• 總人口數：5027人

災害通報單位

*彰化縣災害應變中心
電話：04-7512148
*彰化市災害應變中心
電話：04-7201233
*荊桐派出所
電話：04-7523151
*彰化消防分隊
電話：04-7612804

緊急聯絡人

*里長：沈明霖
電話：04-7621742

防災資料網站

*內政部消防署
<http://www.nfa.gov.tw>
*彰化縣政府消防局
<http://www.chfd.gov.tw>
*彰化縣彰化市公所
<http://www.changhua.gov.tw/>

避難原則

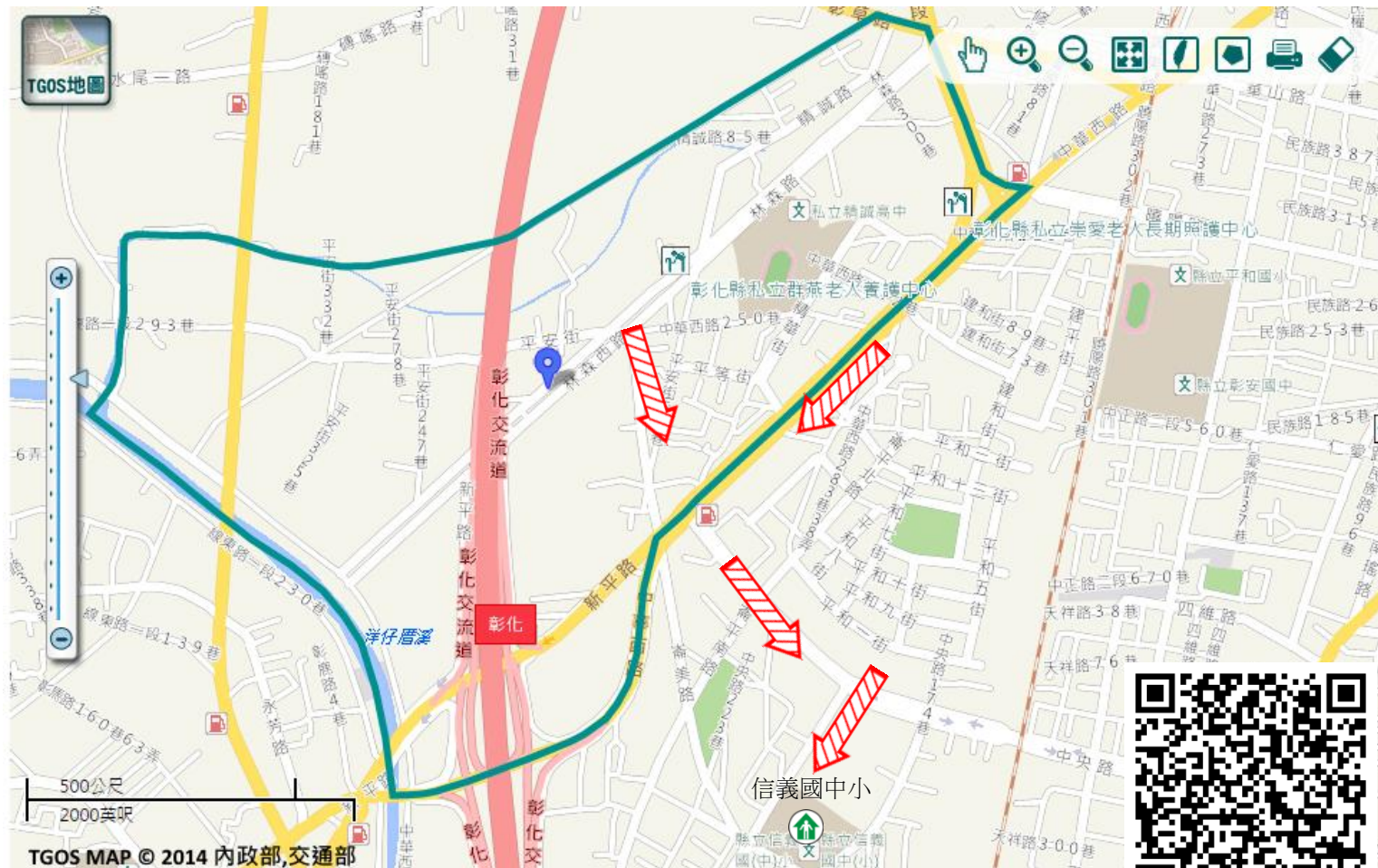
前往開放空間或公園避難

避難收容處所

彰化市信義國中小 
地址：彰化縣彰化市向陽街168號
電話：04-7635888



彰化市公所112年12月製作



圖例	道路	標示		
	縣道	建議疏散避難方向	避難收容處所	老人福利
行政區域界線	適用地震災害	護理之家	兒少福利	
村(里)界線	身心障礙福	圖資來源：NCDR災害潛勢地圖網站(105年)		

彰化縣彰化市桃源里水災簡易疏散避難圖

防災資訊

村(里)基本資料

• 總人口數：2653人

災害通報單位

- *彰化縣災害應變中心
電話：04-7512148
- *彰化市災害應變中心
電話：04-7201233
- *八卦山派出所
電話：04-7284292
- *彰化消防分隊
電話：04-7612804

緊急聯絡人

- *里長：曹幸財
電話：04-7241033

防災資料網站

- *內政部消防署
<http://www.nfa.gov.tw>
- *彰化縣政府消防局
<http://www.chfd.gov.tw>
- *彰化縣彰化市公所
<http://www.changhua.gov.tw/>

避難原則

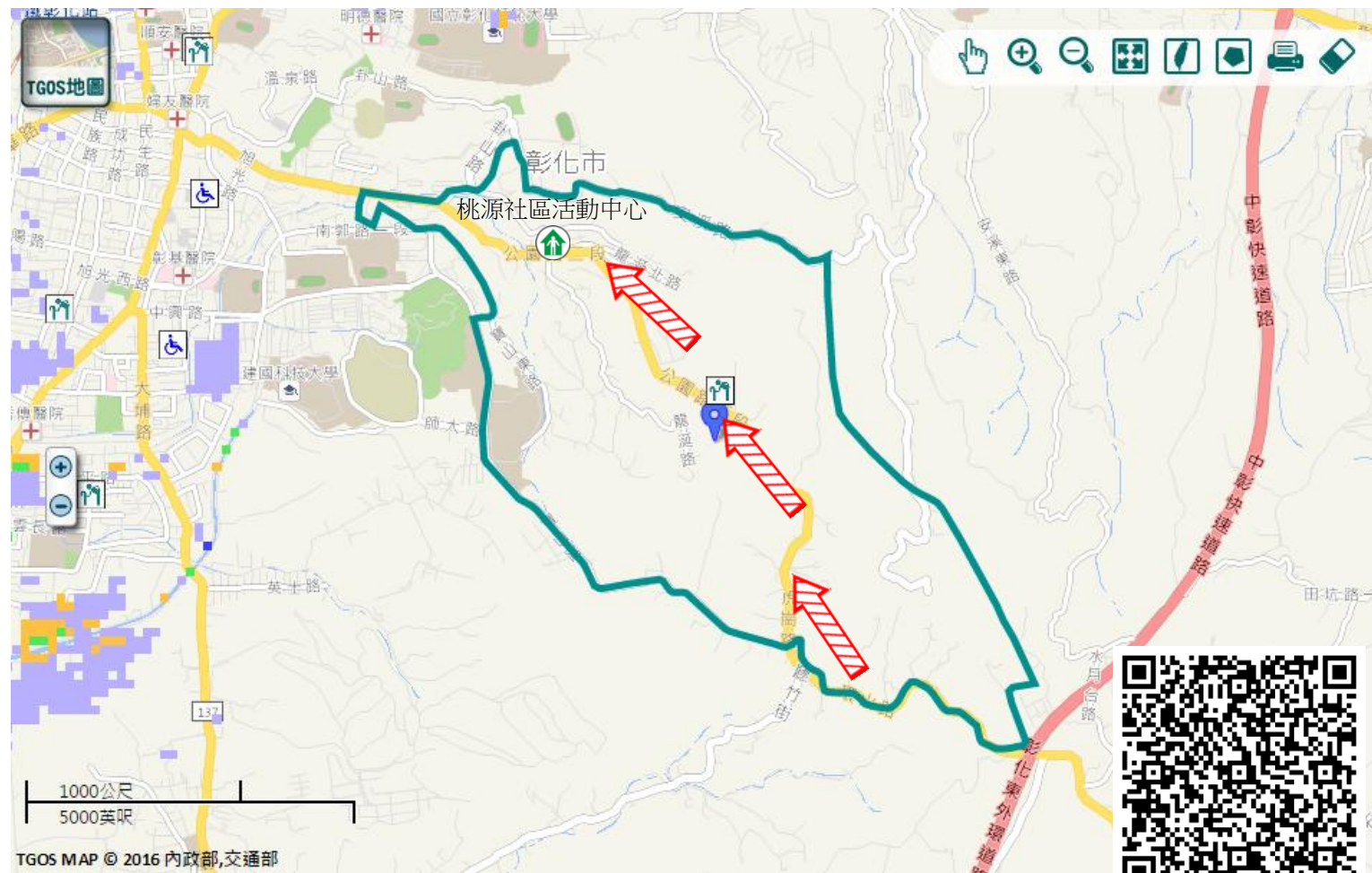
就地避難或垂直避難;低窪地區前往避難處所

避難收容處所

桃源社區活動中心 
地址：彰化縣彰化市公園路二段102之1號
電話：0932-540779



彰化市公所112年12月製作



TGOS MAP © 2016 內政部,交通部

道路		標示			350mm / 24hr				
圖例	106 縣道		建議疏散避難方向		避難收容處所		老人福利		0.5 ~ 1.0 m
	行政區域界線		適用水災災害		護理之家		兒少福利		1.0 ~ 2.0 m
	村(里)界線		身心障礙福	圖資來源：NCDR災害潛勢地圖網站(105年)				2.0 ~ 3.0 m	
								> 3.0 m	

彰化縣彰化市桃源里地震簡易疏散避難圖

防災資訊

村(里)基本資料

• 總人口數：2653人

災害通報單位

- *彰化縣災害應變中心
電話：04-7512148
- *彰化市災害應變中心
電話：04-7201233
- *八卦山派出所
電話：04-7284292
- *彰化消防分隊
電話：04-7612804

緊急聯絡人

- *里長：曹幸財
電話：04-7241033

防災資料網站

- *內政部消防署
<http://www.nfa.gov.tw>
- *彰化縣政府消防局
<http://www.chfd.gov.tw>
- *彰化縣彰化市公所
<http://www.changhua.gov.tw/>

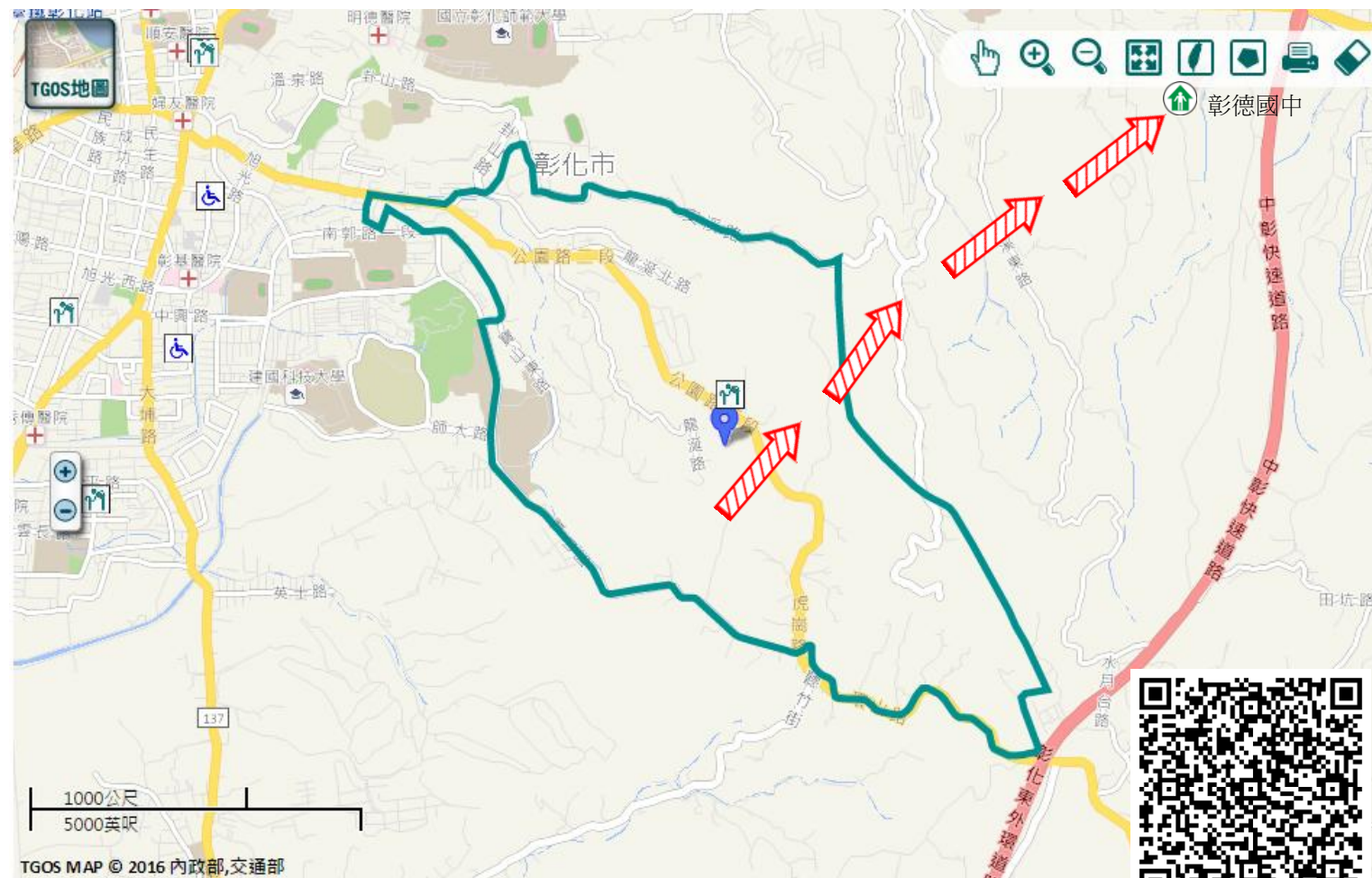
避難原則

前往開放空間或公園避難

避難收容處所

彰德國中勤學樓、育英樓
穿堂(震)
地址：彰化市香山里彰南路二段512巷97號
電話：04-7381791

彰化市公所112年12月製作



TGOS MAP © 2016 內政部,交通部

道路		標示					
106	縣道		建議疏散避難方向		避難收容處所		老人福利
行政區域界線			適用地震災害		護理之家		兒少福利
村(里)界線			身心障礙福	圖資來源：NCDR災害潛勢地圖網站(105年)			

彰化縣彰化市桃源里坡地災害簡易疏散避難圖

防災資訊

村(里)基本資料

• 總人口數：2653人

災害通報單位

- *彰化縣災害應變中心
電話：04-7512148
- *彰化市災害應變中心
電話：04-7201233
- *八卦山派出所
電話：04-7284292
- *彰化消防分隊
電話：04-7612804

緊急聯絡人

- *里長：曹幸財
電話：04-7241033

防災資料網站

- *內政部消防署
<http://www.nfa.gov.tw>
- *彰化縣政府消防局
<http://www.chfd.gov.tw>
- *彰化縣彰化市公所
<http://www.changhua.gov.tw/>

避難原則

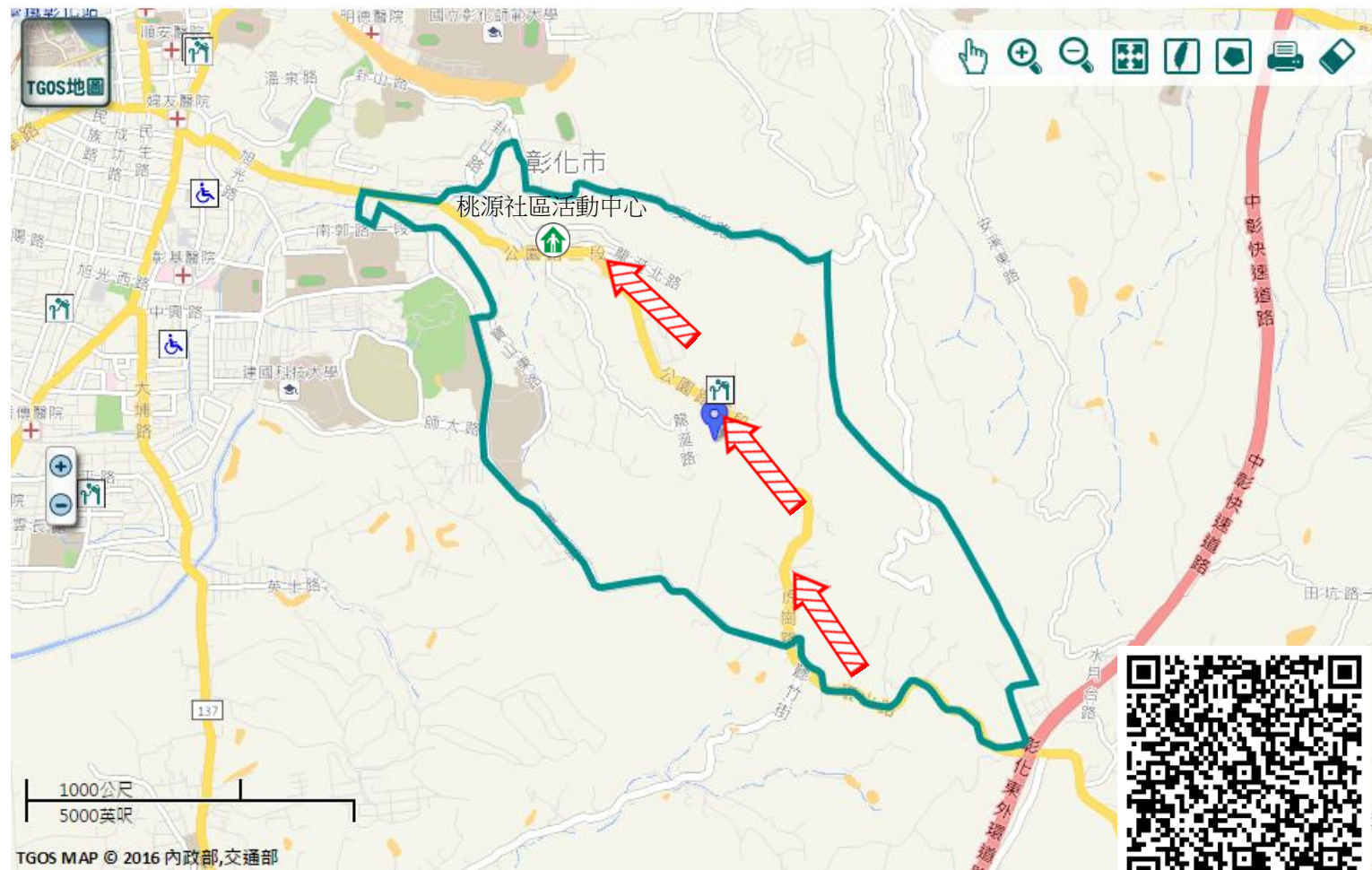
遠離坡地方向避難；地震、豪雨一周內勿靠近潛勢區。

避難收容處所

桃源社區活動中心 
地址：彰化縣彰化市公園路二段102之1號
電話：0932-540779



彰化市公所112年12月製作



TGOS MAP © 2016 內政部,交通部

圖例

道路	標示	設施		坡地災害潛勢圖
縣道	疏散避難方向	避難收容處所	老人福利	岩屑滑落
行政區域界線	適用坡地災害	護理之家	兒少福利	土石流潛勢溪流
村(里)界線	身心障礙福	圖資來源：NCDR災害潛勢地圖網站(105年)		土石流潛勢溪流影響範圍

彰化縣彰化市卦山里水災簡易疏散避難圖

防災資訊

村(里)基本資料

• 總人口數：2855人

災害通報單位

- *彰化縣災害應變中心
電話：04-7512148
- *彰化市災害應變中心
電話：04-7201233
- *八卦山派出所
電話：04-7284292
- *彰化消防分隊
電話：04-7612804

緊急聯絡人

- *里長：邱妙珠
電話：04-7241034

防災資料網站

- *內政部消防署
<http://www.nfa.gov.tw>
- *彰化縣政府消防局
<http://www.chfd.gov.tw>
- *彰化縣彰化市公所
<http://www.changhua.gov.tw/>

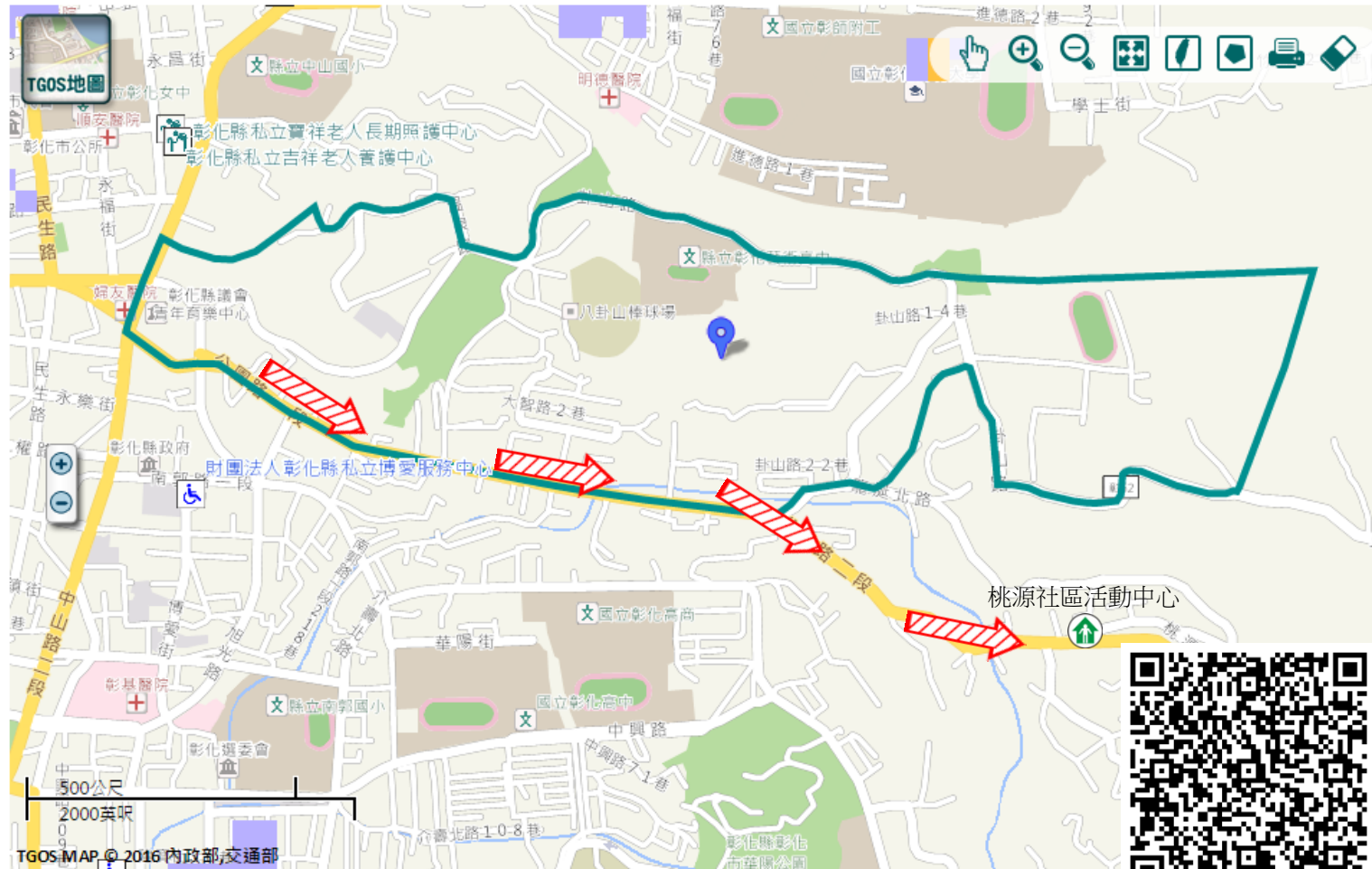
避難原則

就地避難或垂直避難;低窪地區前往避難處所










避難收容處所

桃源社區活動中心 
地址：彰化縣彰化市公園路二段102之1號
電話：0932-540779

彰化市公所112年12月製作



TGOS.MAP © 2016 內政部,交通部

道路		標示			350mm / 24hr	
圖例	106 縣道		建議疏散避難方向		避難收容處所	 0.5 ~ 1.0 m
	行政區域界線		適用水災災害		護理之家	 1.0 ~ 2.0 m
	村(里)界線		身心障礙福		老人福利	 2.0 ~ 3.0 m
					兒少福利	 > 3.0 m
圖資來源：NCDR災害潛勢地圖網站(105年)						

彰化縣彰化市卦山里地震簡易疏散避難圖

防災資訊

村(里)基本資料

• 總人口數：2855人

災害通報單位

- *彰化縣災害應變中心
電話：04-7512148
- *彰化市災害應變中心
電話：04-7201233
- *八卦山派出所
電話：04-7284292
- *彰化消防分隊
電話：04-7612804

緊急聯絡人

- *里長：邱妙珠
電話：04-7241034

防災資料網站

- *內政部消防署
<http://www.nfa.gov.tw>
- *彰化縣政府消防局
<http://www.chfd.gov.tw>
- *彰化縣彰化市公所
<http://www.changhua.gov.tw/>

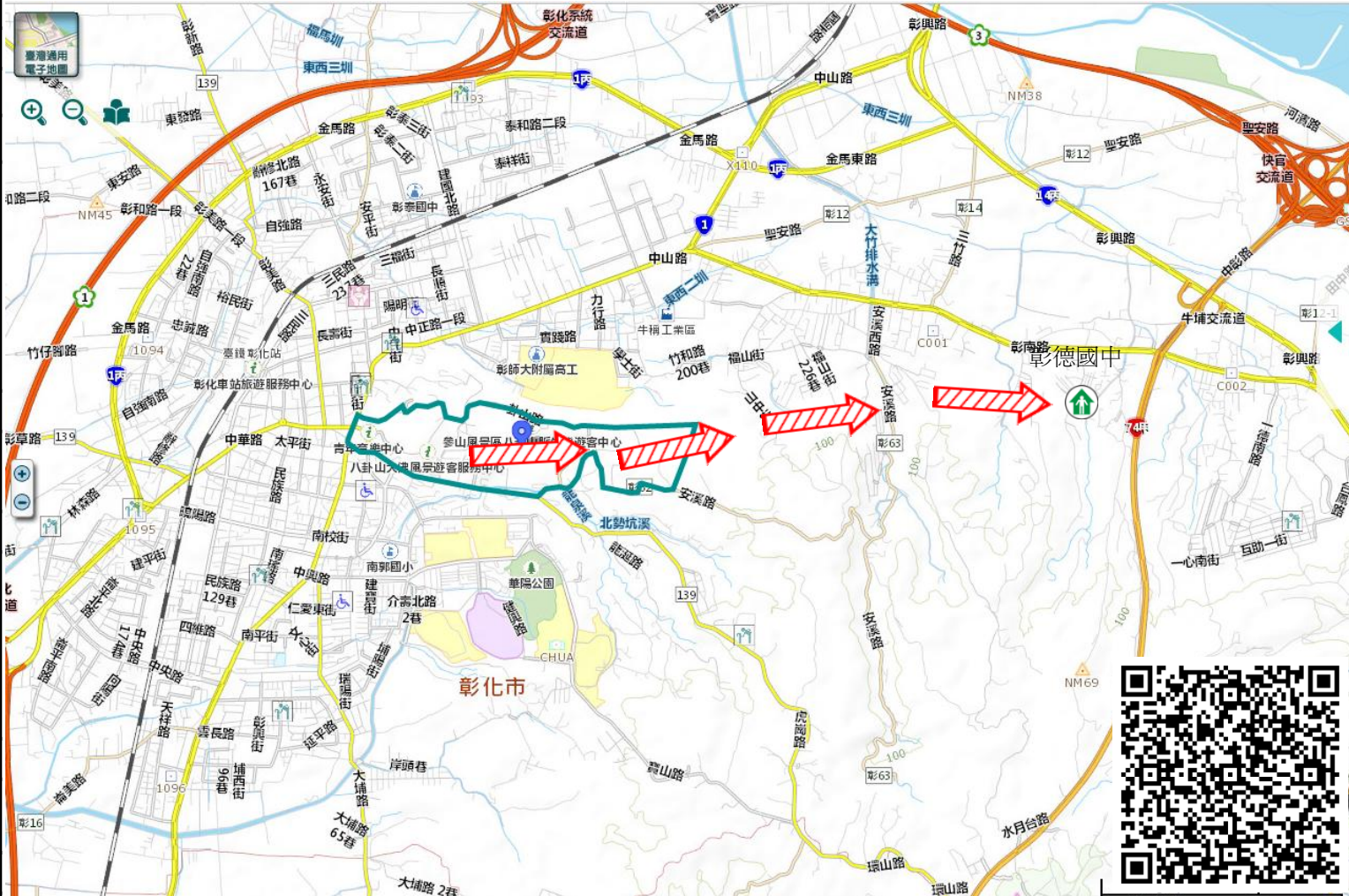
避難原則

前往開放空間或公園避難

避難收容處所

彰德國中勤學樓、育英樓穿堂
地址：彰化市香山里彰南路二段512巷97號
電話：04-7381791

彰化市公所112年12月製作



道路		標示	
106 縣道		建議疏散避難方向	避難收容處所
行政區域界線		適用地震災害	護理之家
村(里)界線		身心障礙福	兒少福利

圖資來源：NCDR災害潛勢地圖網站(105年)

彰化縣彰化市東興里水災簡易疏散避難圖

防災資訊

村(里)基本資料

• 總人口數：1661人

災害通報單位

- *彰化縣災害應變中心
電話：04-7512148
- *彰化市災害應變中心
電話：04-7201233
- *八卦山派出所
電話：04-7284292
- *彰化消防分隊
電話：04-7612804

緊急聯絡人

*里長：林淑娟
電話：04-7241035

防災資料網站

- *內政部消防署
<http://www.nfa.gov.tw>
- *彰化縣政府消防局
<http://www.chfd.gov.tw>
- *彰化縣彰化市公所
<http://www.changhua.gov.tw/>

避難原則

就地避難或垂直避難;低窪地區前往避難處所

避難收容處所

桃源社區活動中心 
地址：彰化縣彰化市公園路二段102之1號
電話：0932-540779

彰化市公所112年12月製作



TGOS MAP © 2016 內政部,交通部

道路		標示			350mm / 24hr		
圖例	106 縣道		建議疏散避難方向		避難收容處所	 老人福利	 0.5 ~ 1.0 m
	行政區域界線		適用水災災害		護理之家	 兒少福利	 1.0 ~ 2.0 m
	村(里)界線		身心障礙福	圖資來源：NCDR災害潛勢地圖網站(105年)		 2.0 ~ 3.0 m	
						 > 3.0 m	

彰化縣彰化市東興里地震簡易疏散避難圖

防災資訊

村(里)基本資料

• 總人口數：1661人

災害通報單位

- *彰化縣災害應變中心
電話：04-7512148
- *彰化市災害應變中心
電話：04-7201233
- *八卦山派出所
電話：04-7284292
- *彰化消防分隊
電話：04-7612804

緊急聯絡人

- *里長：林淑娟
電話：04-7241035

防災資料網站

- *內政部消防署
<http://www.nfa.gov.tw>
- *彰化縣政府消防局
<http://www.chfd.gov.tw>
- *彰化縣彰化市公所
<http://www.changhua.gov.tw/>

避難原則

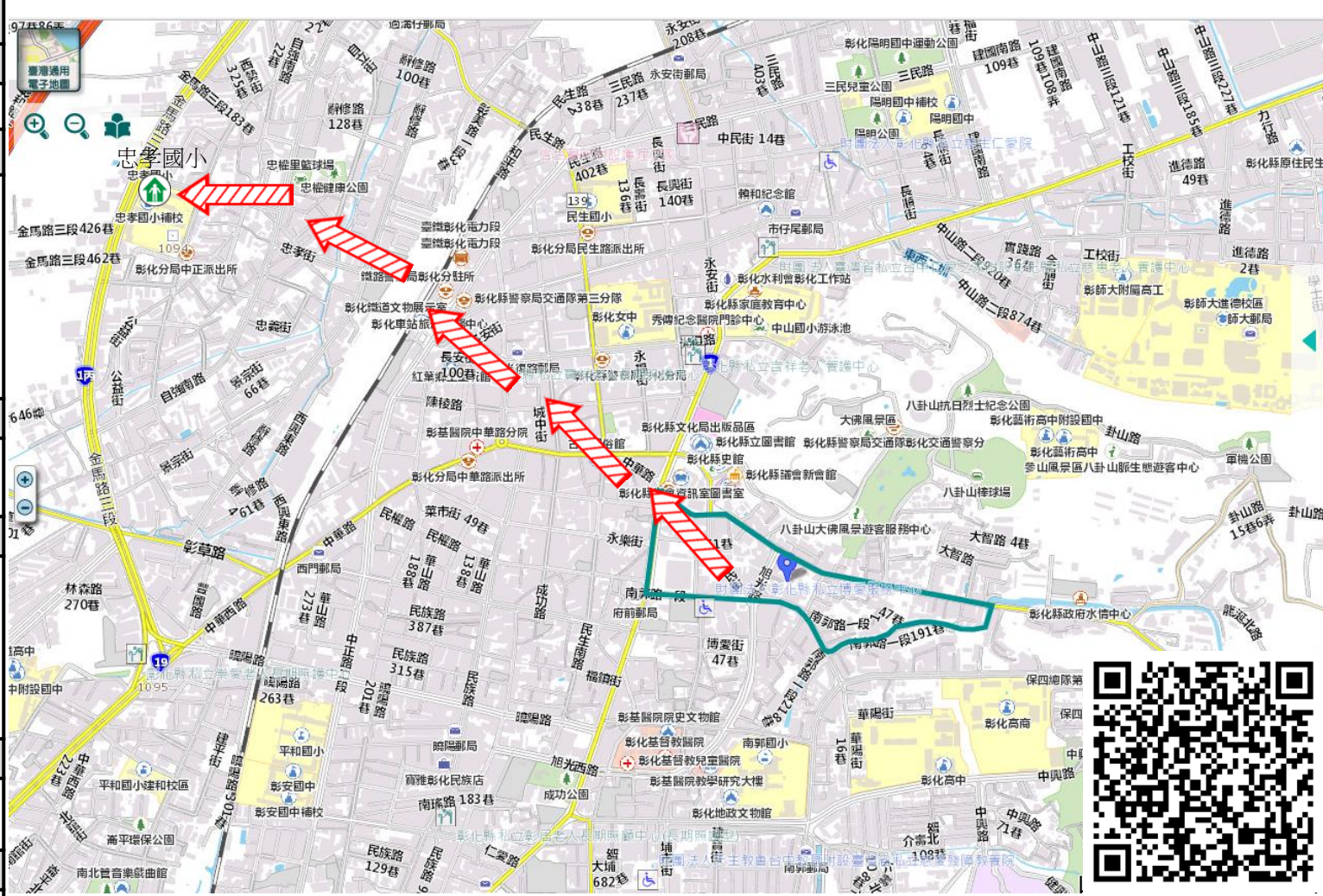
前往開放空間或公園避難

避難收容處所

彰化市忠孝國小 
地址：彰化縣彰化市忠誠路61號
電話：04-7523944



彰化市公所112年12月製作



道路		標示	
圖例	106 縣道	 建議疏散避難方向	 避難收容處所
	行政區域界線	 適用地震災害	 護理之家
	村(里)界線	 身心障礙福	 兒少福利

圖資來源：NCDR災害潛勢地圖網站(105年)

彰化縣彰化市大同里水災簡易疏散避難圖

防災資訊

村(里)基本資料

• 總人口數：1017人

災害通報單位

- *彰化縣災害應變中心
電話：04-7512148
- *彰化市災害應變中心
電話：04-7201233
- *民族路派出所
電話：04-7223507
- *彰化消防分隊
電話：04-7612804

緊急聯絡人

- *里長：王進福
電話：04-7241036

防災資料網站

- *內政部消防署
<http://www.nfa.gov.tw>
- *彰化縣政府消防局
<http://www.chfd.gov.tw>
- *彰化縣彰化市公所
<http://www.changhua.gov.tw/>

避難原則

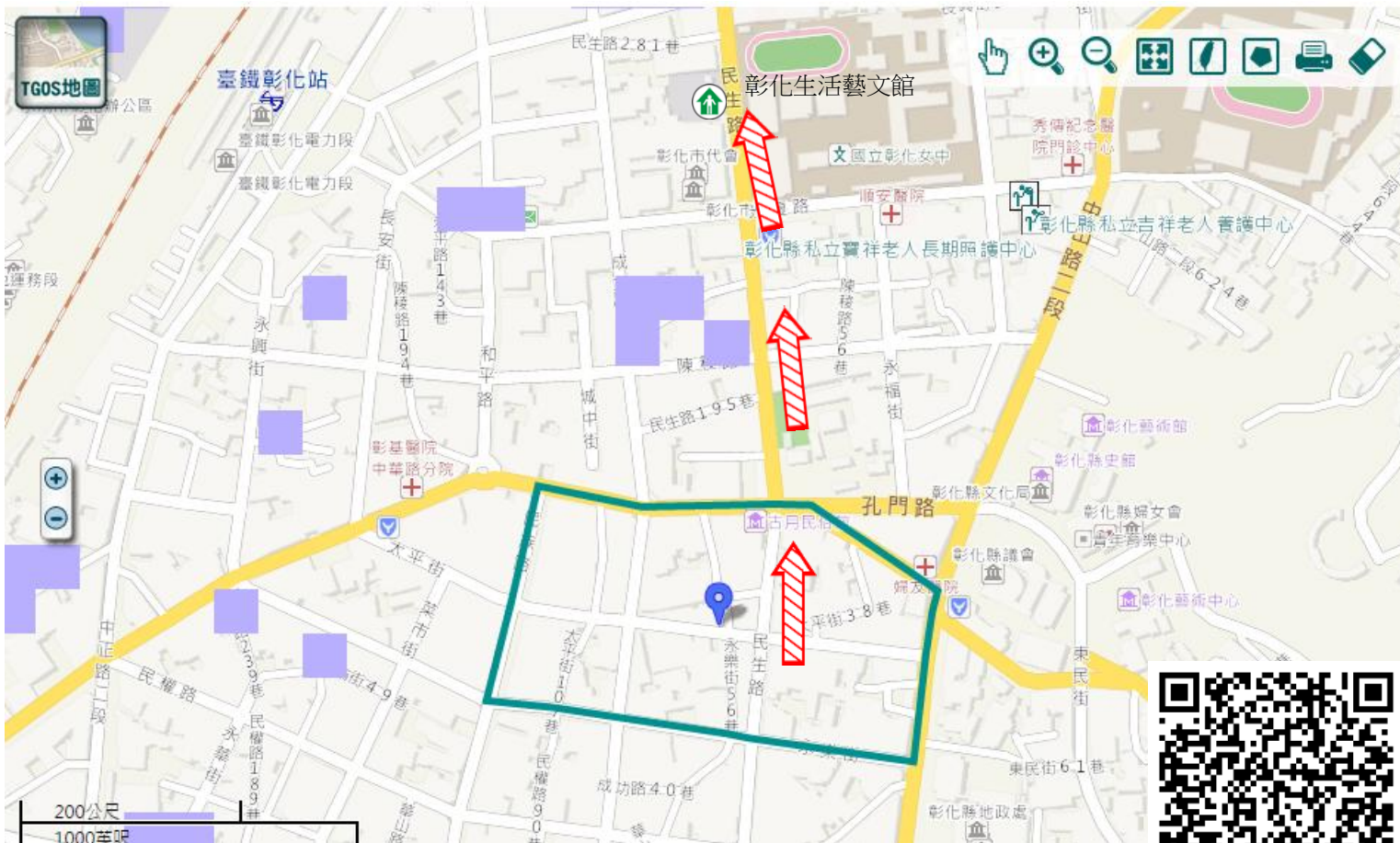
就地避難或垂直避難;低窪地區前往避難處所



避難收容處所

彰化生活藝文館 
地址：彰化縣彰化市民生路259號
電話：04-7222141



彰化市公所112年12月製作



道路		標示			350mm / 24hr				
圖例	106 縣道		建議疏散避難方向		避難收容處所		0.5 ~ 1.0 m		
	行政區域界線		適用水災災害		護理之家		老人福利		1.0 ~ 2.0 m
	村(里)界線		身心障礙福					2.0 ~ 3.0 m	
		圖資來源：NCDR災害潛勢地圖網站(105年)					> 3.0 m		

彰化縣彰化市大同里地震簡易疏散避難圖

防災資訊

村(里)基本資料

- 總人口數：1017人

災害通報單位

- *彰化縣災害應變中心
電話：04-7512148
- *彰化市災害應變中心
電話：04-7201233
- *民族路派出所
電話：04-7223507
- *彰化消防分隊
電話：04-7612804

緊急聯絡人

- *里長：王進福
電話：04-7241036

防災資料網站

- *內政部消防署
<http://www.nfa.gov.tw>
- *彰化縣政府消防局
<http://www.chfd.gov.tw>
- *彰化縣彰化市公所
<http://www.changhua.gov.tw/>

避難原則

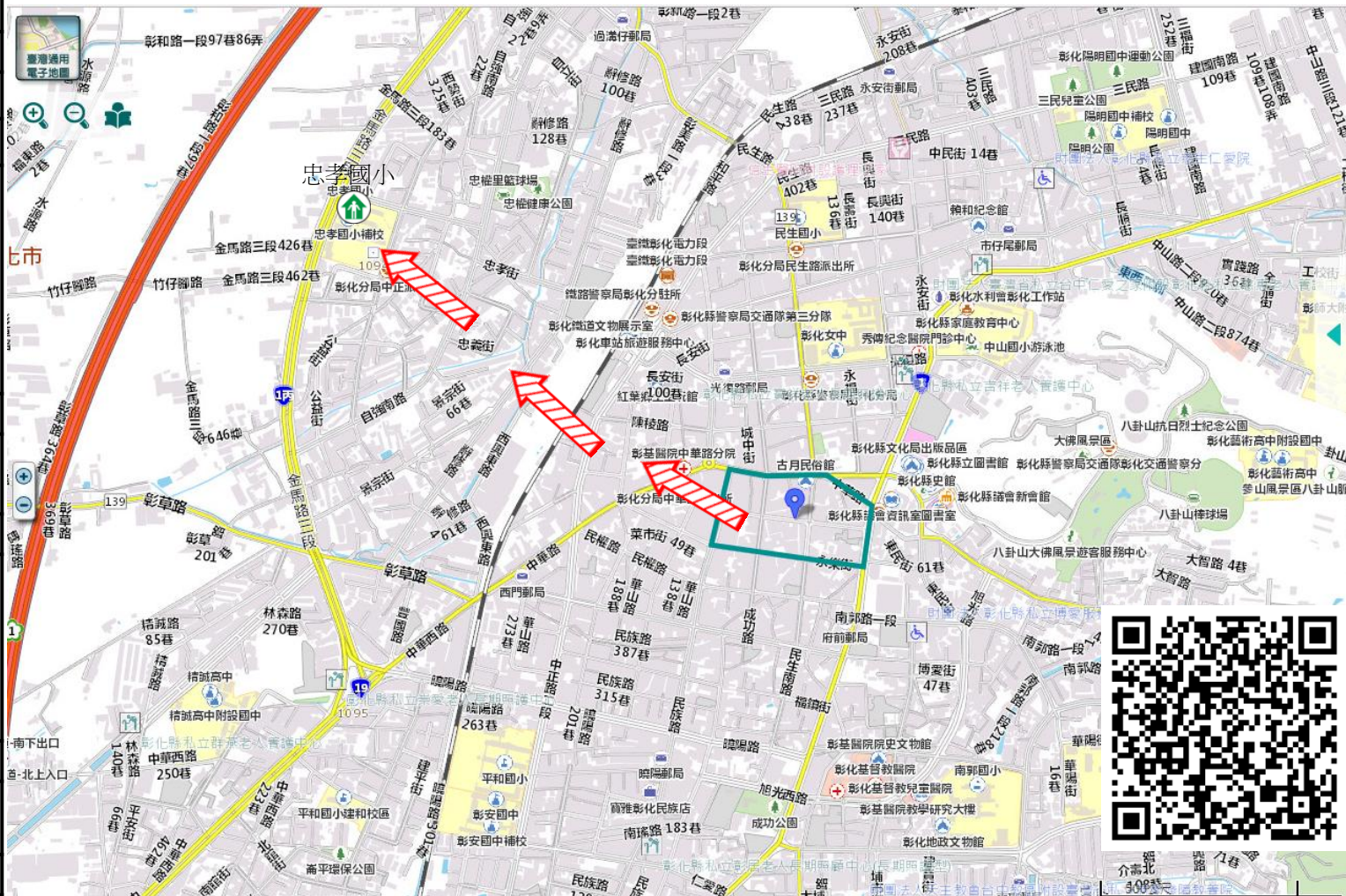
前往開放空間或公園避難

避難收容處所

彰化市忠孝國小 
地址：彰化縣彰化市忠誠路61號
電話：04-7523944



彰化市公所112年12月製作



圖例

道路	標示		
106 縣道		建議疏散避難方向	 避難收容處所
行政區域界線		適用地震災害	 護理之家
村(里)界線		身心障礙福	 兒少福利

圖資來源：NCDR災害潛勢地圖網站(105年)

彰化縣彰化市永生里水災簡易疏散避難圖

防災資訊

村(里)基本資料

• 總人口數：1257人

災害通報單位

- *彰化縣災害應變中心
電話：04-7512148
- *彰化市災害應變中心
電話：04-7201233
- *民族路派出所
電話：04-7223507
- *彰化消防分隊
電話：04-7612804

緊急聯絡人

- *里長：謝清森
電話：04-7241037

防災資料網站

- *內政部消防署
<http://www.nfa.gov.tw>
- *彰化縣政府消防局
<http://www.chfd.gov.tw>
- *彰化縣彰化市公所
<http://www.changhua.gov.tw/>

避難原則

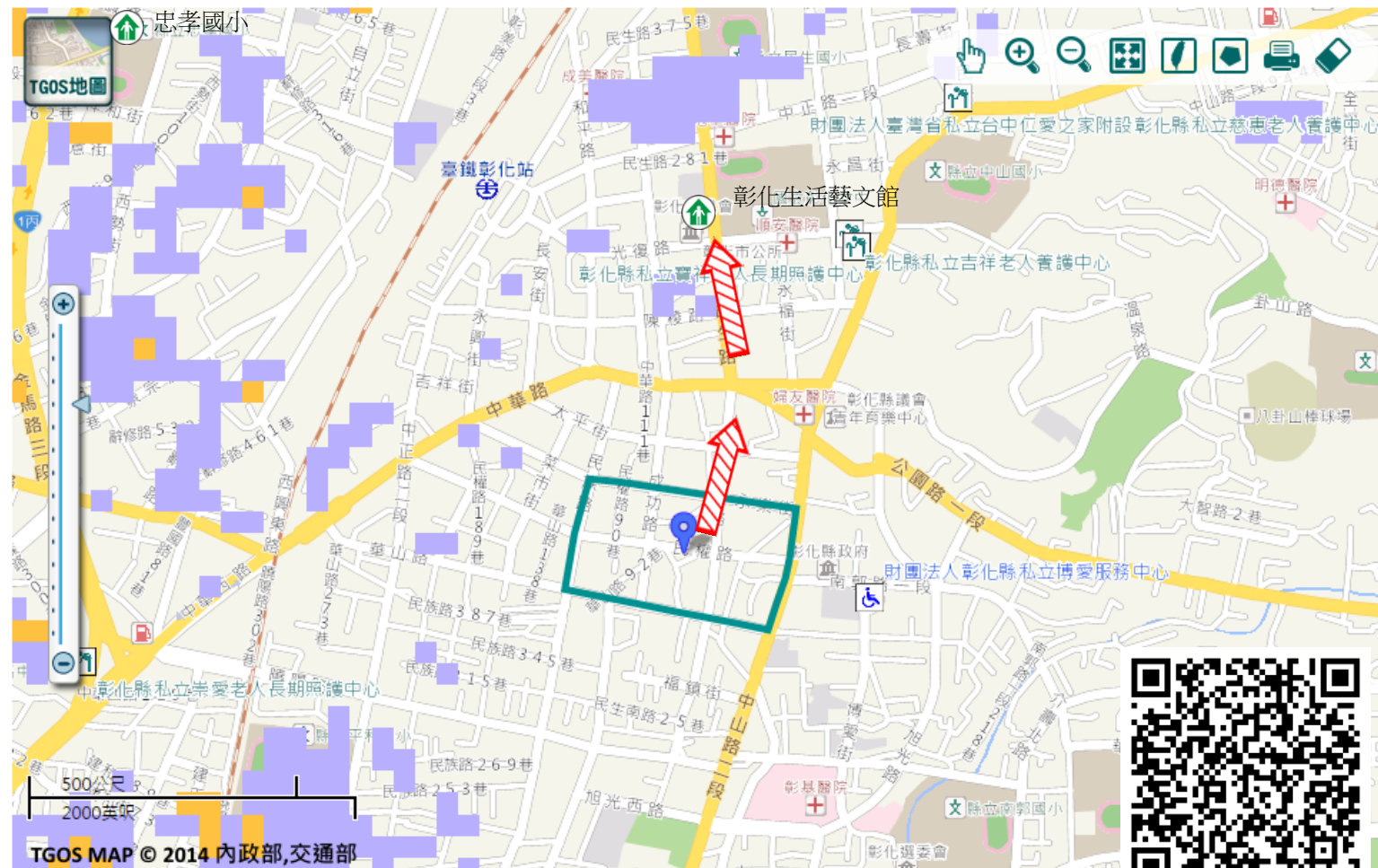
就地避難或垂直避難;低窪地區前往避難處所

避難收容處所

彰化生活藝文館 
地址：彰化縣彰化市民生路259號
電話：04-7222141



彰化市公所112年12月製作



道路		標示		350mm / 24hr					
圖例	106 縣道		建議疏散避難方向		避難收容處所		老人福利		0.5 ~ 1.0 m
	行政區域界線		適用水災災害		護理之家		兒少福利		1.0 ~ 2.0 m
	村(里)界線		身心障礙福	圖資來源：NCDR災害潛勢地圖網站(105年)				2.0 ~ 3.0 m	
									> 3.0 m

彰化縣彰化市永生里地震簡易疏散避難圖

防災資訊

村(里)基本資料

• 總人口數：1257人

災害通報單位

- *彰化縣災害應變中心
電話：04-7512148
- *彰化市災害應變中心
電話：04-7201233
- *民族路派出所
電話：04-7223507
- *彰化消防分隊
電話：04-7612804

緊急聯絡人

- *里長：謝清森
電話：04-7241037

防災資料網站

- *內政部消防署
<http://www.nfa.gov.tw>
- *彰化縣政府消防局
<http://www.chfd.gov.tw>
- *彰化縣彰化市公所
<http://www.changhua.gov.tw/>

避難原則

前往開放空間或公園避難

避難收容處所

彰化市忠孝國小 
地址：彰化縣彰化市忠誠路61號
電話：04-7523944



彰化市公所112年12月製作



道路		標示					
106	縣道		建議疏散避難方向		避難收容處所		老人福利
	行政區域界線		適用地震災害		護理之家		兒少福利
	村(里)界線		身心障礙福	圖資來源：NCDR災害潛勢地圖網站(105年)			

彰化縣彰化市華陽里水災簡易疏散避難圖

防災資訊

村(里)基本資料

• 總人口數：1935人

災害通報單位

- *彰化縣災害應變中心
電話：04-7512148
- *彰化市災害應變中心
電話：04-7201233
- *八卦山派出所
電話：04-7284292
- *彰化消防分隊
電話：04-7612804

緊急聯絡人

*里長：林榮聰
電話：04-7241048

防災資料網站

- *內政部消防署
<http://www.nfa.gov.tw>
- *彰化縣政府消防局
<http://www.chfd.gov.tw>
- *彰化縣彰化市公所
<http://www.changhua.gov.tw/>

避難原則

就地避難或垂直避難;低窪地區前往避難處所


避難收容處所

桃源社區活動中心 
地址：彰化縣彰化市公園路二段102之1號
電話：0932-540779



彰化市公所112年12月製作



道路		標示			350mm / 24hr				
圖例	106 縣道		建議疏散避難方向		避難收容處所		老人福利		0.5 ~ 1.0 m
	行政區域界線		適用水災災害		護理之家		兒少福利		1.0 ~ 2.0 m
		村(里)界線		身心障礙福	圖資來源：NCDR災害潛勢地圖網站(105年)			2.0 ~ 3.0 m	
							> 3.0 m		

彰化縣彰化市華陽里地震簡易疏散避難圖

防災資訊

村(里)基本資料

• 總人口數：1935人

災害通報單位

- *彰化縣災害應變中心
電話：04-7512148
- *彰化市災害應變中心
電話：04-7201233
- *八卦山派出所
電話：04-7284292
- *彰化消防分隊
電話：04-7612804

緊急聯絡人

- *里長：林榮聰
電話：04-7241048


防災資料網站

- *內政部消防署
<http://www.nfa.gov.tw>
- *彰化縣政府消防局
<http://www.chfd.gov.tw>
- *彰化縣彰化市公所
<http://www.changhua.gov.tw/>

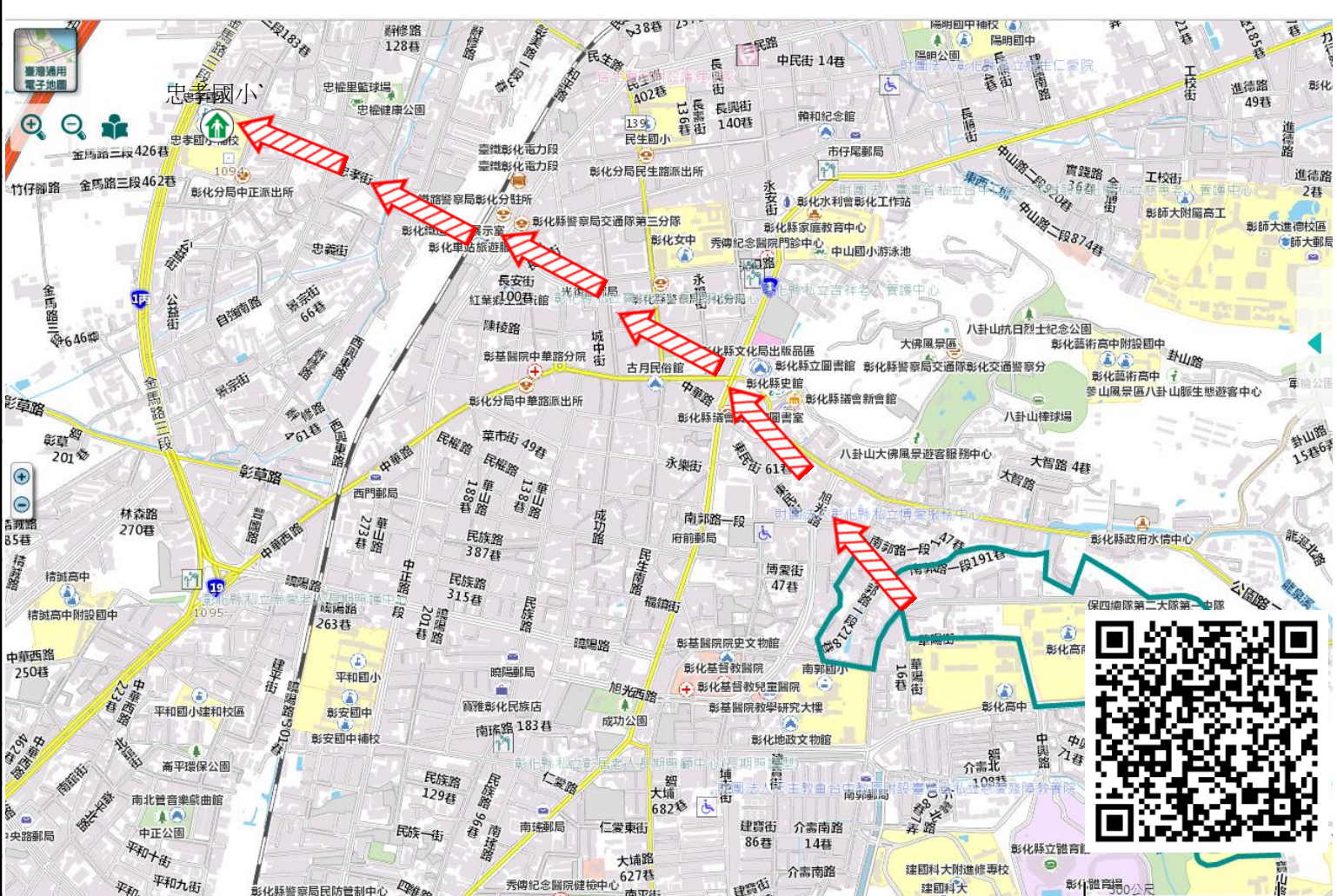
避難原則

前往開放空間或公園避難

避難收容處所

彰化市忠孝國小 
地址：彰化縣彰化市忠誠路61號
電話：04-7523944

彰化市公所112年12月製作



道路		標示	
 縣道		建議疏散避難方向	 避難收容處所
行政區域界線		適用地震災害	 護理之家
 村(里)界線		身心障礙福	 兒少福利

圖資來源：NCDR災害潛勢地圖網站(105年)

彰化縣彰化市華北里地震簡易疏散避難圖

防災資訊

村(里)基本資料

• 總人口數：1630人

災害通報單位

- *彰化縣災害應變中心
電話：04-7512148
- *彰化市災害應變中心
電話：04-7201233
- *八卦山派出所
電話：04-7284292
- *彰化消防分隊
電話：04-7612804

緊急聯絡人

- *里長：陳志忠
電話：04-7241049


防災資料網站

- *內政部消防署
<http://www.nfa.gov.tw>
- *彰化縣政府消防局
<http://www.chfd.gov.tw>
- *彰化縣彰化市公所
<http://www.changhua.gov.tw/>

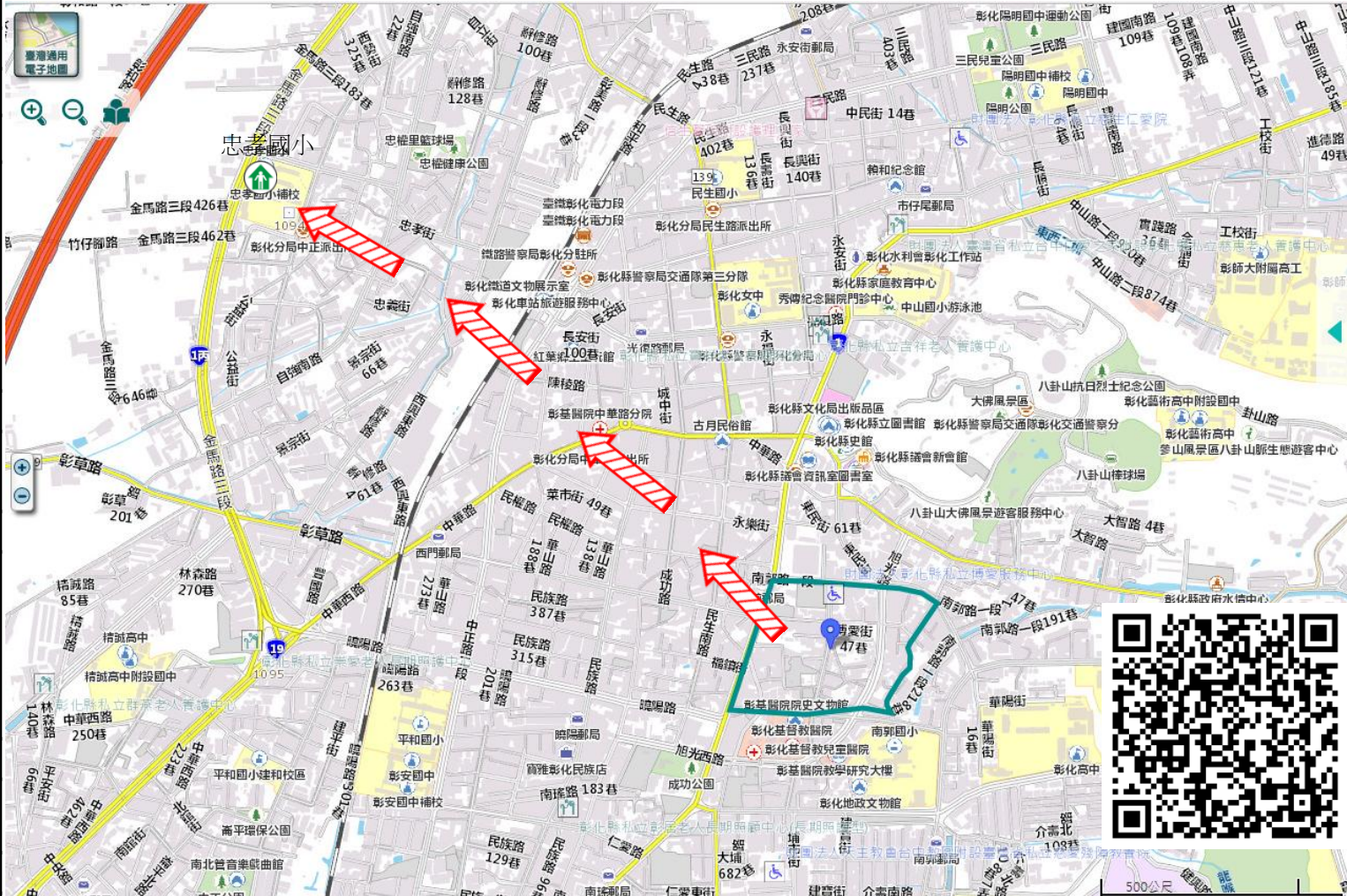
避難原則

前往開放空間或公園避難

避難收容處所

彰化市忠孝國小 
地址：彰化縣彰化市忠誠路61號
電話：04-7523944

彰化市公所112年12月製作



圖例

道路	標示					
106 縣道		建議疏散避難方向		避難收容處所		老人福利
行政區域界線		適用地震災害		護理之家		兒少福利
村(里)界線		身心障礙福	圖資來源：NCDR災害潛勢地圖網站(105年)			

彰化縣彰化市南瑤里水災簡易疏散避難圖

防災資訊

村(里)基本資料

• 總人口數：8908人

災害通報單位

*彰化縣災害應變中心
電話：04-7512148
*彰化市災害應變中心
電話：04-7201233
*大埔派出所
電話：04-7113043
*彰化消防分隊
電話：04-7612804

緊急聯絡人

*里長：石佳正
電話：04-7523148

防災資料網站

*內政部消防署
<http://www.nfa.gov.tw>
*彰化縣政府消防局
<http://www.chfd.gov.tw>
*彰化縣彰化市公所
<http://www.changhua.gov.tw/>

避難原則

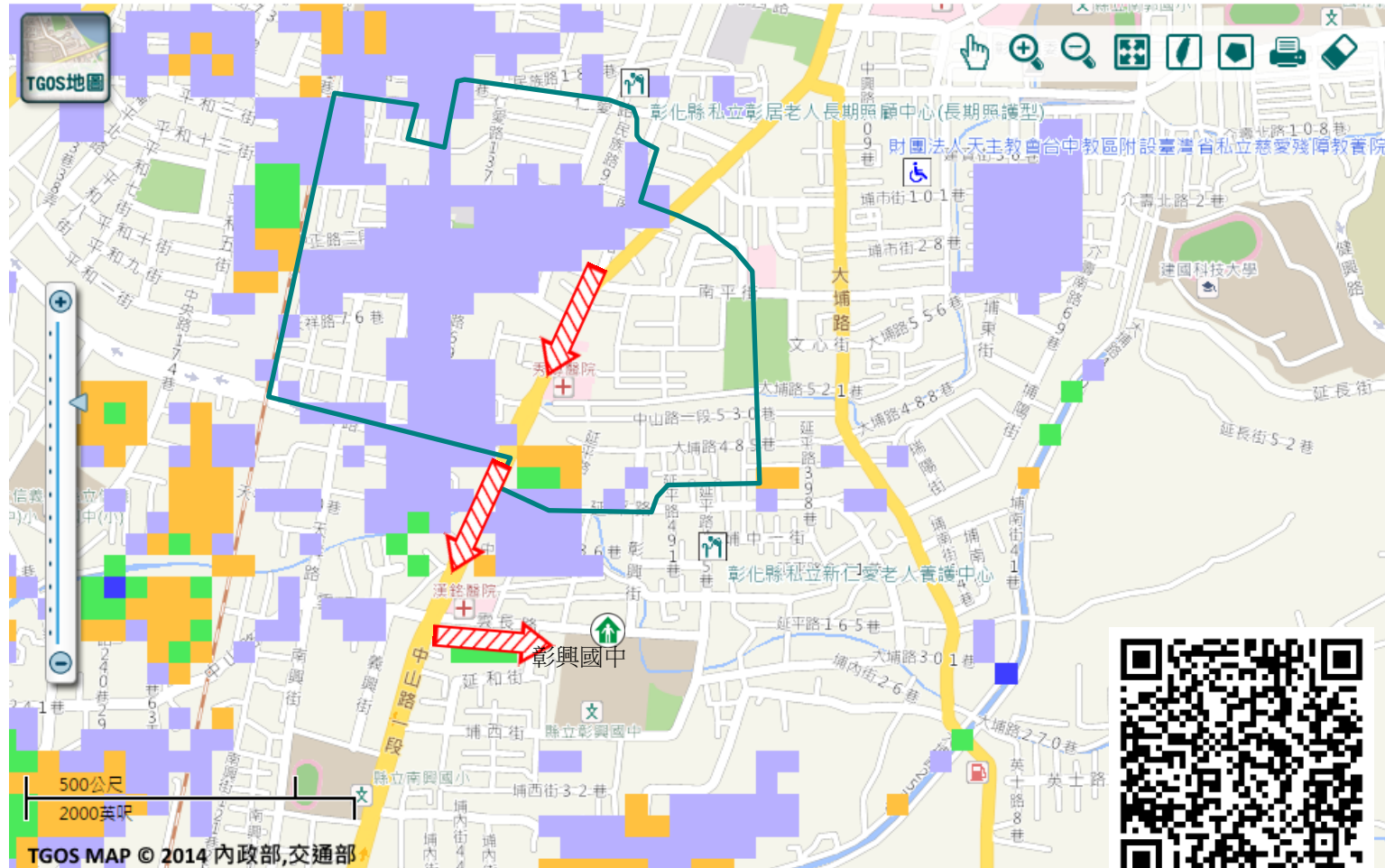
就地避難或垂直避難;低窪地區前往避難處所

避難收容處所

彰化市彰興國中 
地址：彰化縣彰化市埔西街107號
電話：04-7110743



彰化市公所112年12月製作



道路		標示		350mm / 24hr					
106	縣道		建議疏散避難方向		避難收容處所		老人福利		0.5 ~ 1.0 m
	行政區域界線		適用水災災害		護理之家		兒少福利		1.0 ~ 2.0 m
	村(里)界線		身心障礙福						2.0 ~ 3.0 m
									> 3.0 m
圖資來源：NCDR災害潛勢地圖網站(105年)									

彰化縣彰化市南瑤里地震簡易疏散避難圖

防災資訊

村(里)基本資料

• 總人口數：8908人

災害通報單位

*彰化縣災害應變中心

電話：04-7512148

*彰化市災害應變中心

電話：04-7201233

*大埔派出所

電話：04-7113043

*彰化消防分隊

電話：04-7612804

緊急聯絡人

*里長：石佳正

電話：04-7523148

防災資料網站

*內政部消防署

<http://www.nfa.gov.tw>

*彰化縣政府消防局

<http://www.chfd.gov.tw>

*彰化縣彰化市公所

<http://www.changhua.gov.tw/>

避難原則

前往開放空間或公園避難

避難收容處所

彰化市彰興國中

地址：彰化縣彰化市埔西街107號

電話：04-7110743



彰化市公所112年12月製作



TGOS MAP © 2014 內政部,交通部

道路		標示					
106	縣道		建議疏散避難方向		避難收容處所		老人福利
行政區域界線			適用地震災害		護理之家		兒少福利
村(里)界線			身心障礙福	圖資來源：NCDR災害潛勢地圖網站(105年)			

彰化縣彰化市成功里水災簡易疏散避難圖

防災資訊

村(里)基本資料

• 總人口數：1651人

災害通報單位

*彰化縣災害應變中心

電話：04-7512148

*彰化市災害應變中心

電話：04-7201233

*大埔派出所

電話：04-7113043

*彰化消防分隊

電話：04-7612804

緊急聯絡人

*里長：洪英窘

電話：04-7241039

防災資料網站

*內政部消防署

<http://www.nfa.gov.tw>

*彰化縣政府消防局

<http://www.chfd.gov.tw>

*彰化縣彰化市公所

<http://www.changhua.gov.tw/>

避難原則

就地避難或垂直避難;低

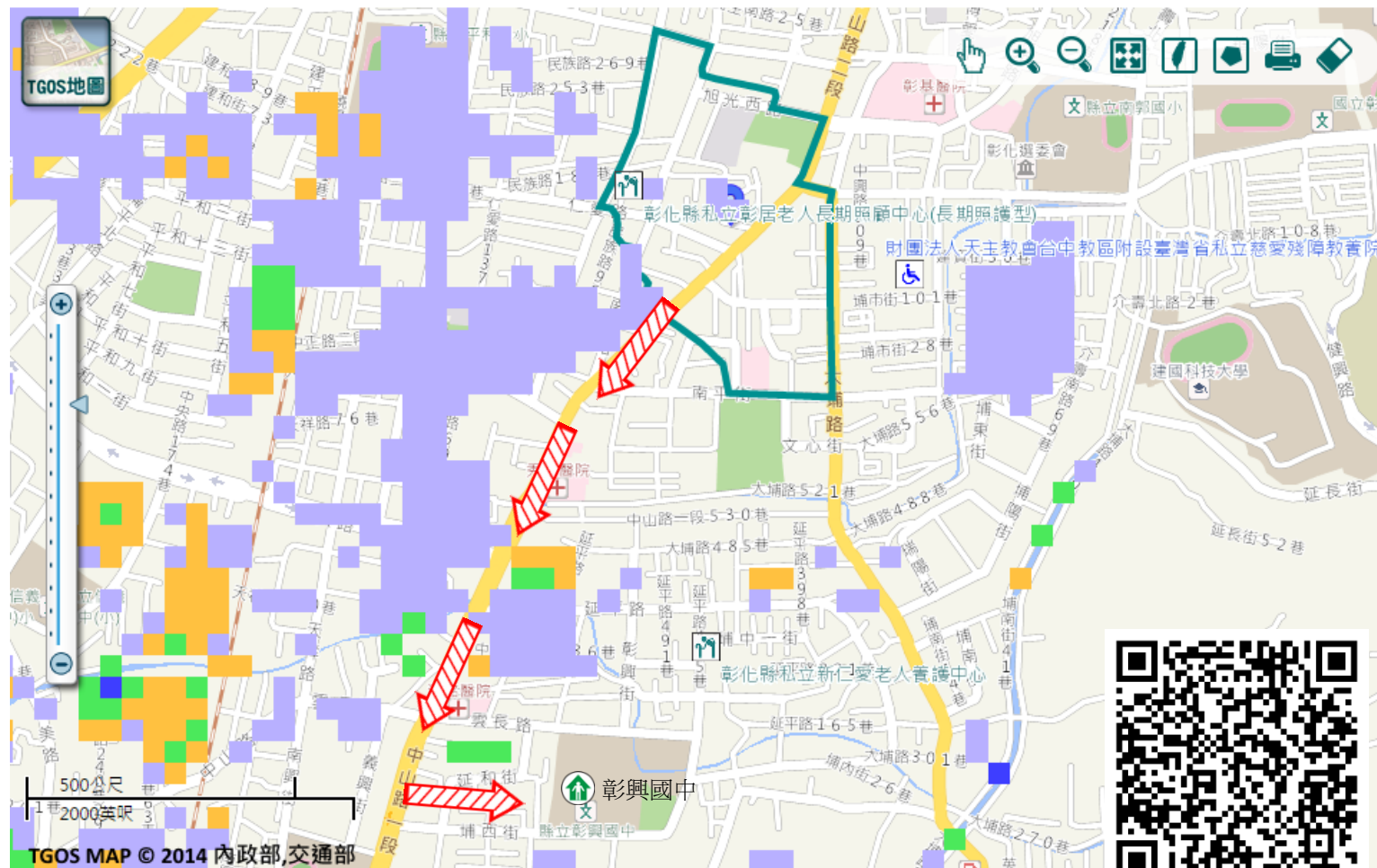
窪地區前往避難處所

避難收容處所

彰化市彰興國中 
地址：彰化縣彰化市埔西街107號
電話：04-7110743



彰化市公所112年12月製作



圖例		道路	標示	350mm / 24hr					
106	縣道		建議疏散避難方向		避難收容處所		老人福利		0.5 ~ 1.0 m
	行政區域界線		適用水災災害		護理之家		兒少福利		1.0 ~ 2.0 m
	村(里)界線		身心障礙福	圖資來源：NCDR災害潛勢地圖網站(105年)				2.0 ~ 3.0 m	
								> 3.0 m	

彰化縣彰化市成功里地震簡易疏散避難圖

防災資訊

村(里)基本資料

• 總人口數：1651人

災害通報單位

*彰化縣災害應變中心

電話：04-7512148

*彰化市災害應變中心

電話：04-7201233

*大埔派出所

電話：04-7113043

*彰化消防分隊

電話：04-7612804

緊急聯絡人

*里長：洪英窘

電話：04-7241039

防災資料網站

*內政部消防署

<http://www.nfa.gov.tw>

*彰化縣政府消防局

<http://www.chfd.gov.tw>

*彰化縣彰化市公所

<http://www.changhua.gov.tw/>

避難原則

前往開放空間或公園避難

避難收容處所

彰化市彰興國中

地址：彰化縣彰化市埔西街107號

電話：04-7110743



彰化市公所112年12月製作



TGOS MAP © 2014 內政部,交通部

圖例		標示					
106	縣道		建議疏散避難方向		避難收容處所		老人福利
	行政區域界線		適用地震災害		護理之家		兒少福利
	村(里)界線		身心障礙福	圖資來源：NCDR災害潛勢地圖網站(105年)			

彰化縣彰化市延和里水災簡易疏散避難圖

防災資訊

村(里)基本資料

• 總人口數：6382人

災害通報單位

- *彰化縣災害應變中心
電話：04-7512148
- *彰化市災害應變中心
電話：04-7201233
- *大埔派出所
電話：04-7113043
- *彰化消防分隊
電話：04-7612804

緊急聯絡人

- *里長：王勝和
電話：04-7135411

防災資料網站

- *內政部消防署
<http://www.nfa.gov.tw>
- *彰化縣政府消防局
<http://www.chfd.gov.tw>
- *彰化縣彰化市公所
<http://www.changhua.gov.tw/>

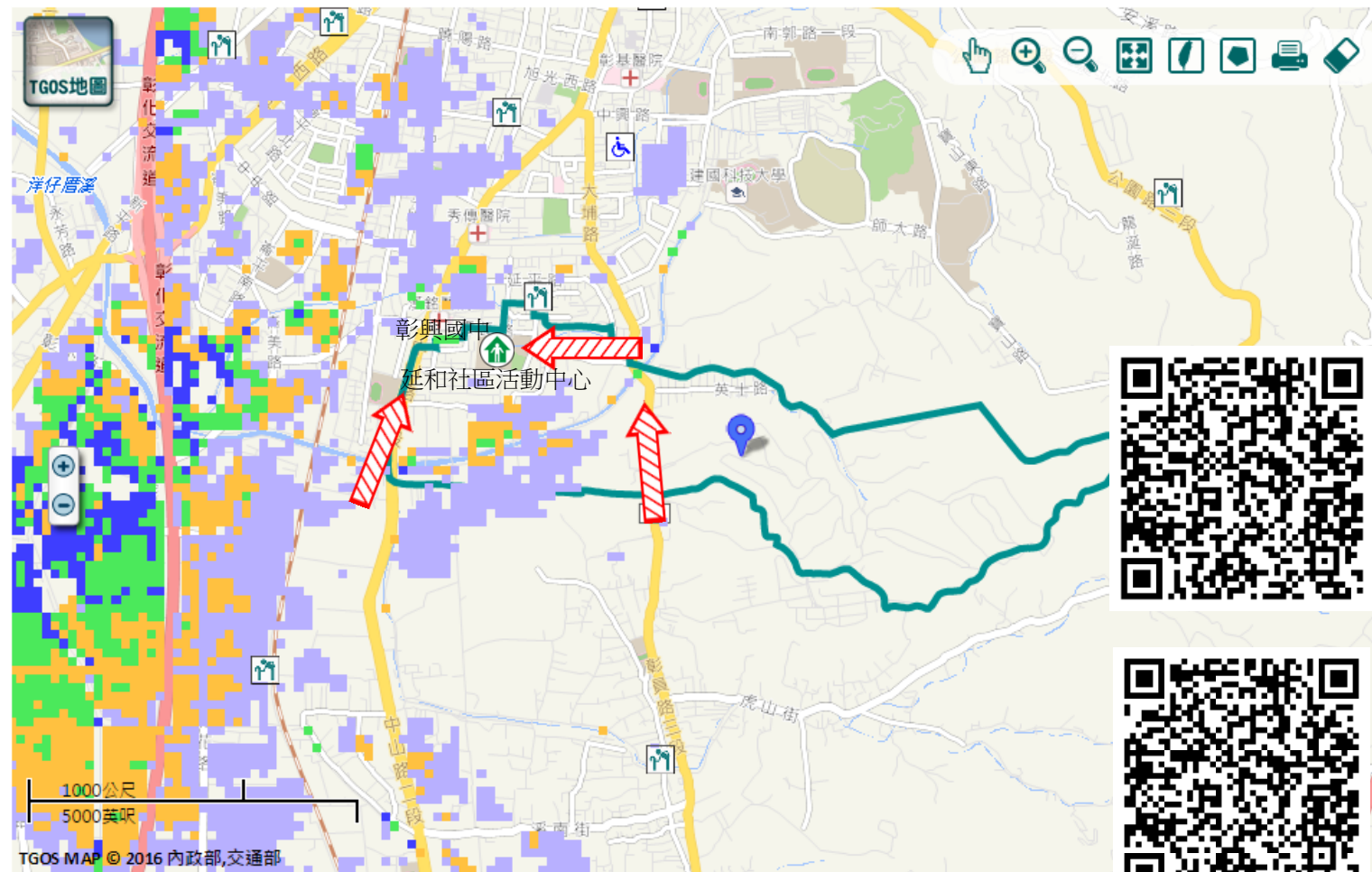
避難原則

就地避難或垂直避難;低窪地區前往避難處所

避難收容處所

- 彰化市彰興國中 
地址：彰化縣彰化市埔西街107號
電話：04-7110743
- 延和社區活動中心 
地址：彰化縣彰化市埔西街111號
電話：0932-571804

彰化市公所112年12月製作



道路		標示			350mm / 24hr
 106 縣道	 建議疏散避難方向	 避難收容處所	 老人福利	 0.5 ~ 1.0 m	
 行政區域界線	 適用水災災害	 護理之家	 兒少福利	 1.0 ~ 2.0 m	
 村(里)界線	 身心障礙福	圖資來源：NCDR災害潛勢地圖網站(105年)		 2.0 ~ 3.0 m	
				 > 3.0 m	



彰化縣彰化市延和里地震簡易疏散避難圖

防災資訊

村(里)基本資料

• 總人口數：6382人

災害通報單位

- *彰化縣災害應變中心
電話：04-7512148
- *彰化市災害應變中心
電話：04-7201233
- *大埔派出所
電話：04-7113043
- *彰化消防分隊
電話：04-7612804

緊急聯絡人

- *里長：王勝和
電話：04-7135411

防災資料網站

- *內政部消防署
<http://www.nfa.gov.tw>
- *彰化縣政府消防局
<http://www.chfd.gov.tw>
- *彰化縣彰化市公所
<http://www.changhua.gov.tw/>

避難原則

前往開放空間或公園避難

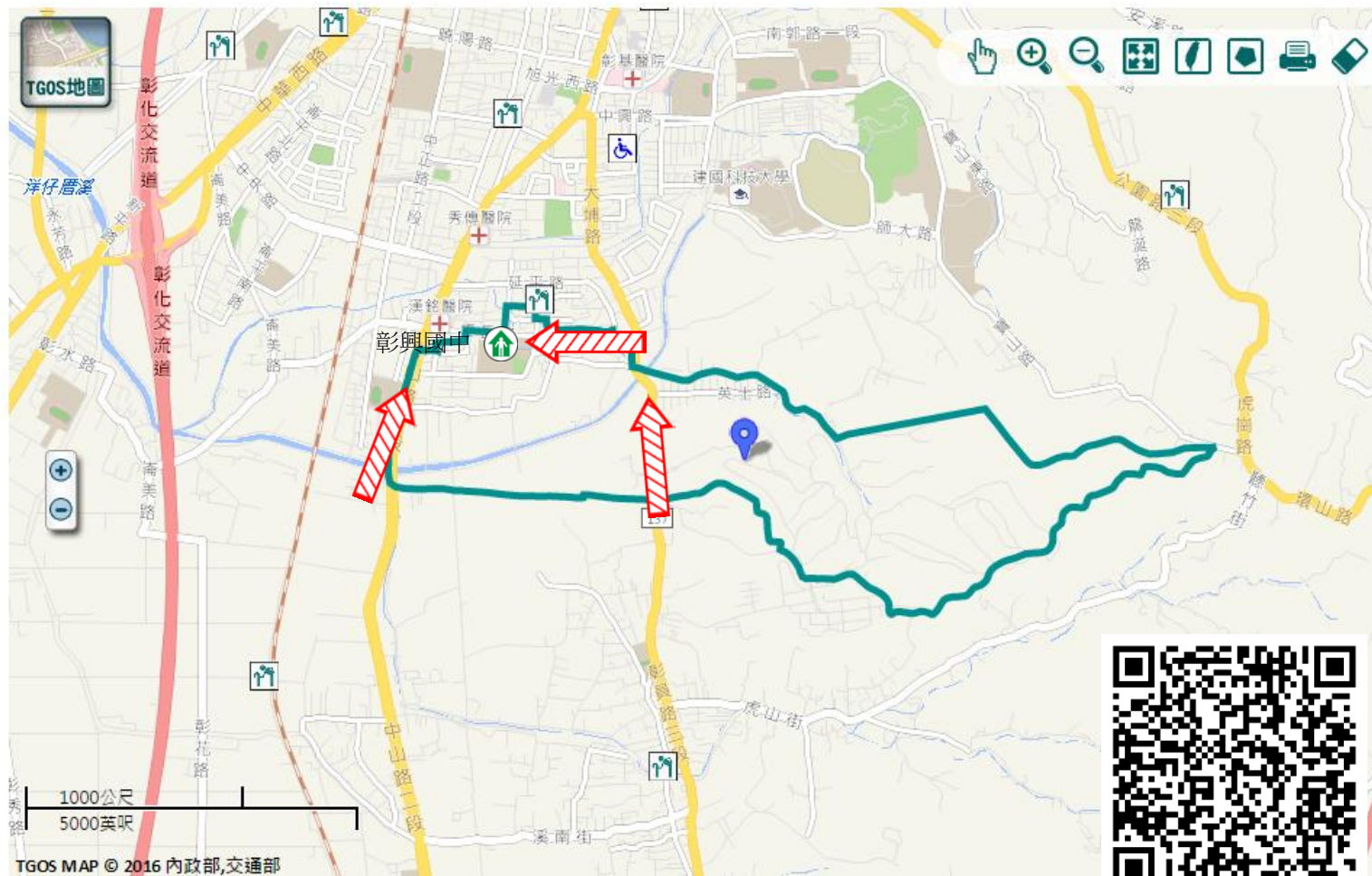
避難收容處所



彰化市彰興國中
地址：彰化縣彰化市埔西街107號
電話：04-7110743



彰化市公所112年12月製作



圖例

道路	標示					
106 縣道		建議疏散避難方向		避難收容處所		老人福利
行政區域界線		適用地震災害		護理之家		兒少福利
村(里)界線		身心障礙福	圖資來源：NCDR災害潛勢地圖網站(105年)			

彰化縣彰化市延和里坡地災害簡易疏散避難圖

防災資訊

村(里)基本資料

• 總人口數：6382人

災害通報單位

*彰化縣災害應變中心

電話：04-7512148

*彰化市災害應變中心

電話：04-7201233

*大埔派出所

電話：04-7113043

*彰化消防分隊

電話：04-7612804

緊急聯絡人

*里長：王勝和

電話：04-7135411

防災資料網站

*內政部消防署

<http://www.nfa.gov.tw>

*彰化縣政府消防局

<http://www.chfd.gov.tw>

*彰化縣彰化市公所

<http://www.changhua.gov.tw/>

避難原則

遠離坡地方向避難；地震、豪雨一周內勿靠近潛勢區。

避難收容處所

彰化市彰興國中 (士)

地址：彰化縣彰化市埔西街107號

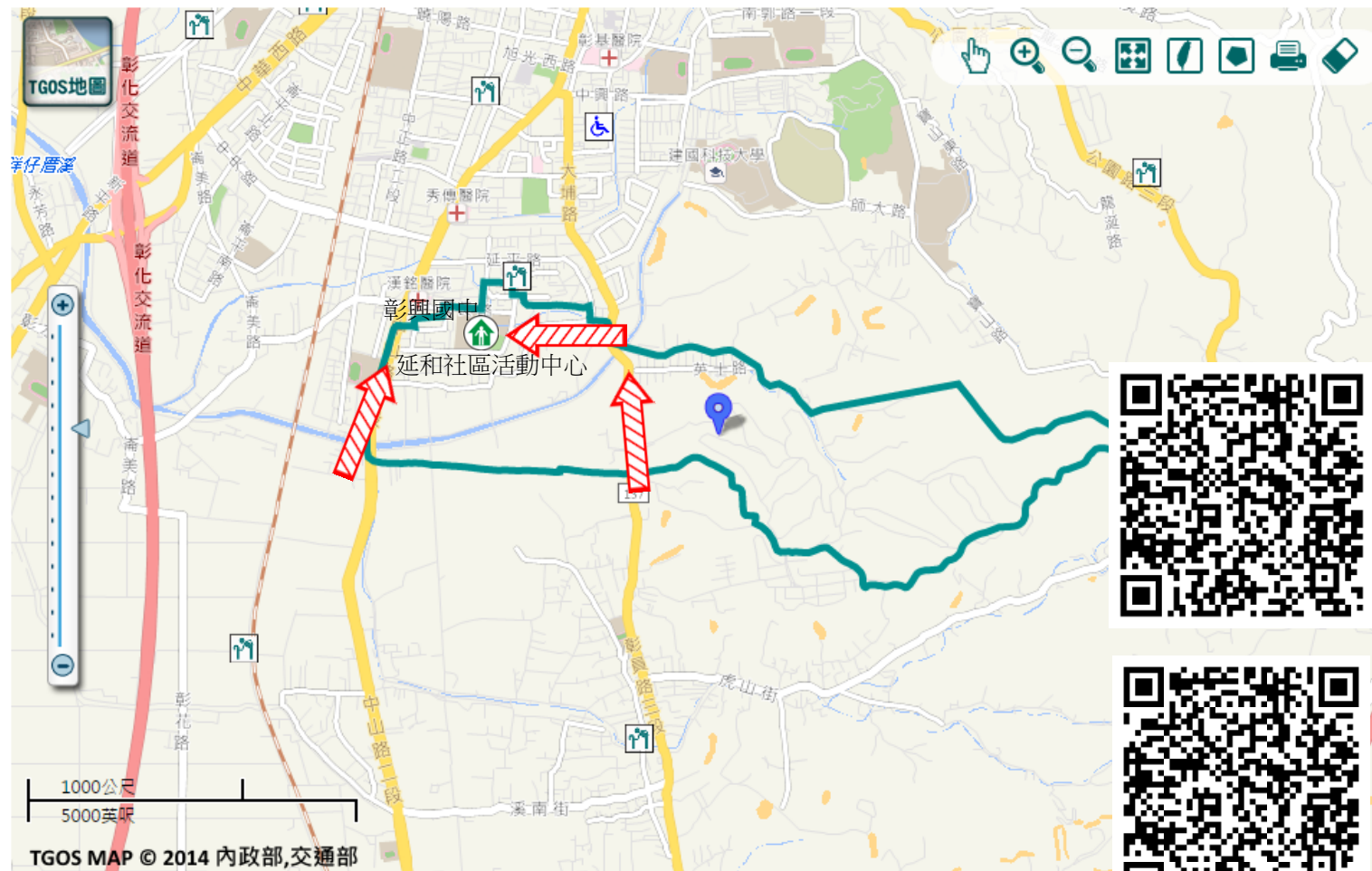
電話：04-7110743

延和社區活動中心 (士)

地址：彰化縣彰化市埔西街111號

電話：0932-571804

彰化市公所112年12月製作



道路	標示	設施		坡地災害潛勢圖
106 縣道	疏散避難方向	避難收容處所	老人福利	岩屑滑落
行政區域界線	適用坡地災害	護理之家	兒少福利	土石流潛勢溪流
村(里)界線	身心障礙福	圖資來源：NCDR災害潛勢地圖網站(105年)		土石流潛勢溪流影響範圍

彰化縣彰化市南興里水災簡易疏散避難圖

防災資訊

村(里)基本資料

• 總人口數：9944人

災害通報單位

- *彰化縣災害應變中心
電話：04-7512148
- *彰化市災害應變中心
電話：04-7201233
- *大埔派出所
電話：04-7113043
- *彰化消防分隊
電話：04-7612804

緊急聯絡人

- *里長：蔡榮森
電話：04-7627041

防災資料網站

- *內政部消防署
<http://www.nfa.gov.tw>
- *彰化縣政府消防局
<http://www.chfd.gov.tw>
- *彰化縣彰化市公所
<http://www.changhua.gov.tw/>

避難原則

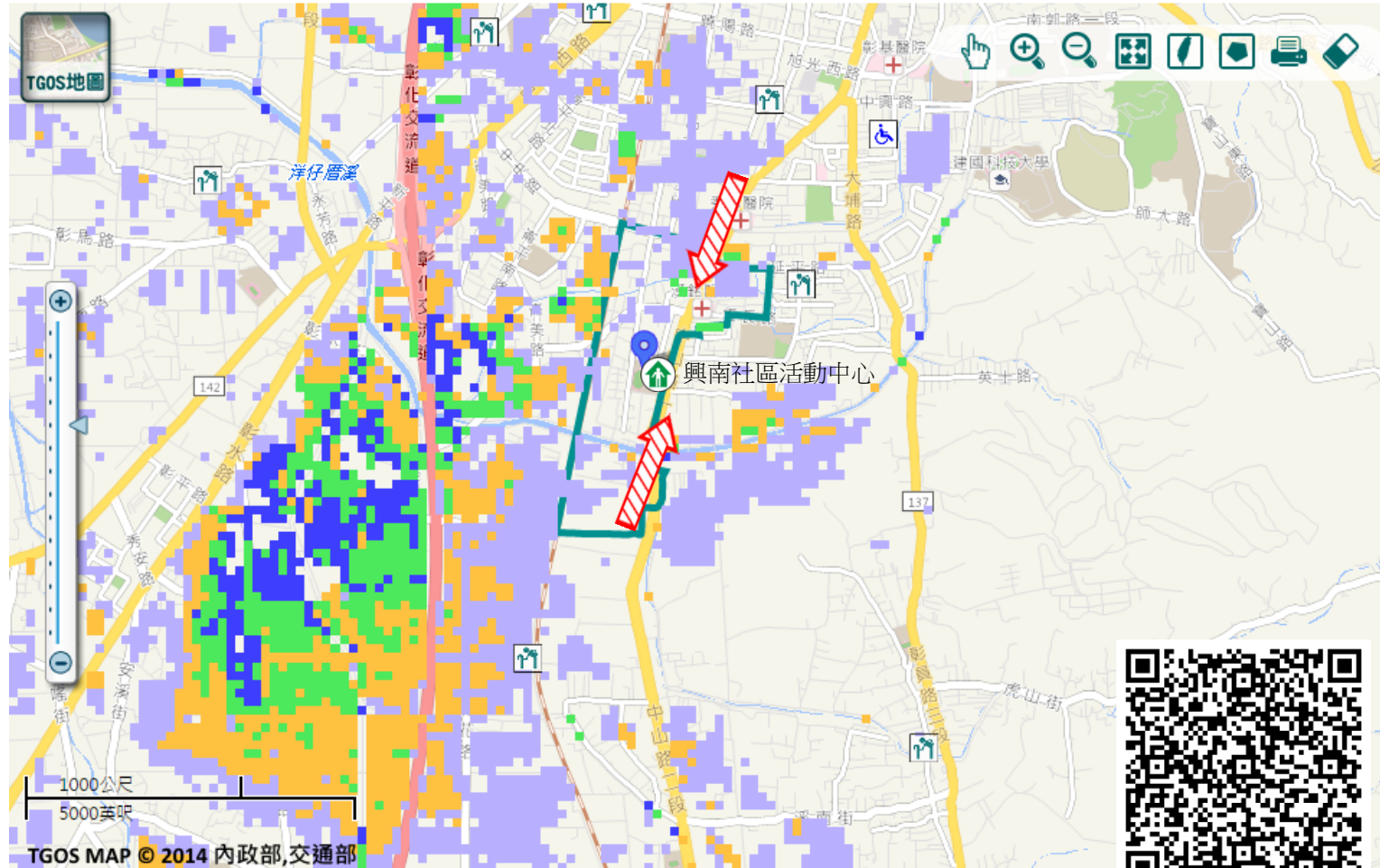
就地避難或垂直避難;低窪地區前往避難處所

避難收容處所

南興社區活動中心 
地址：彰化縣彰化市中山路一段189巷49號
電話：04-7627076



彰化市公所112年12月製作



道路		標示			350mm / 24hr				
 106	縣道		建議疏散避難方向		避難收容處所		老人福利		0.5 ~ 1.0 m
行政區域界線			適用水災災害		護理之家		兒少福利		1.0 ~ 2.0 m
	村(里)界線		身心障礙福	圖資來源：NCDR災害潛勢地圖網站(105年)				2.0 ~ 3.0 m	
									> 3.0 m

彰化縣彰化市南興里地震簡易疏散避難圖

防災資訊

村(里)基本資料

• 總人口數：9944人

災害通報單位

- *彰化縣災害應變中心
電話：04-7512148
- *彰化市災害應變中心
電話：04-7201233
- *大埔派出所
電話：04-7228433
- *彰化消防分隊
電話：04-7612804

緊急聯絡人

- *里長：蔡榮森
電話：04-7627041

防災資料網站

- *內政部消防署
<http://www.nfa.gov.tw>
- *彰化縣政府消防局
<http://www.chfd.gov.tw>
- *彰化縣彰化市公所
<http://www.changhua.gov.tw/>

避難原則

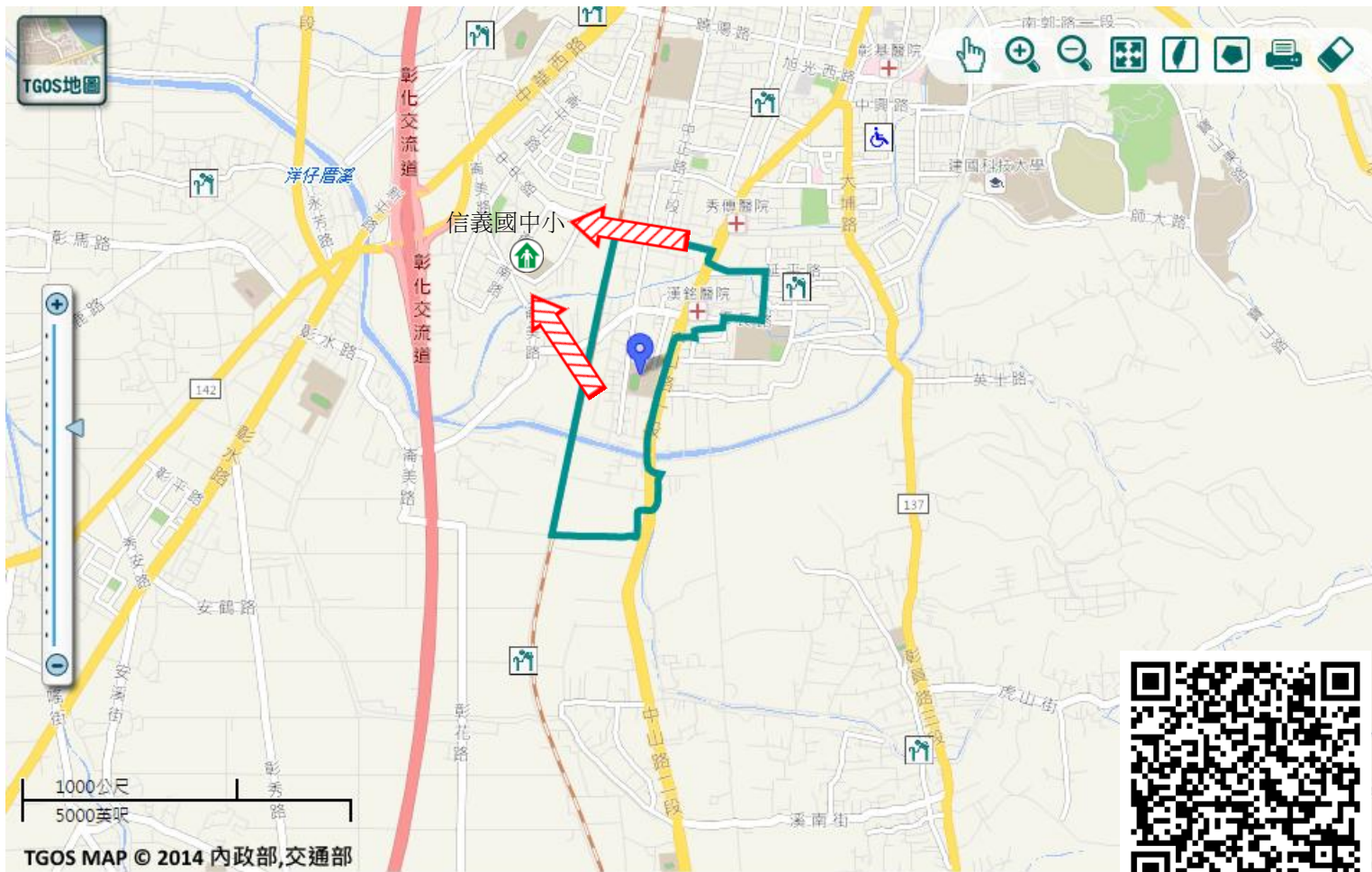
前往開放空間或公園避難

避難收容處所

彰化市信義國中小 
地址：彰化縣彰化市向陽街168號
電話：04-7635888



彰化市公所112年12月製作



圖例	道路	標示		
	縣道	建議疏散避難方向	避難收容處所	老人福利
行政區域界線	適用地震災害	護理之家	兒少福利	
村(里)界線	身心障礙福	圖資來源：NCDR災害潛勢地圖網站(105年)		

彰化縣彰化市西安里水災簡易疏散避難圖

防災資訊

村(里)基本資料

• 總人口數：3077人

災害通報單位

- *彰化縣災害應變中心
電話：04-7512148
- *彰化市災害應變中心
電話：04-7201233
- *民族路派出所
電話：04-7223507
- *彰化消防分隊
電話：04-7612804

緊急聯絡人

- *里長：趙慶忠
電話：04-7421042

防災資料網站

- *內政部消防署
<http://www.nfa.gov.tw>
- *彰化縣政府消防局
<http://www.chfd.gov.tw>
- *彰化縣彰化市公所
<http://www.changhua.gov.tw/>

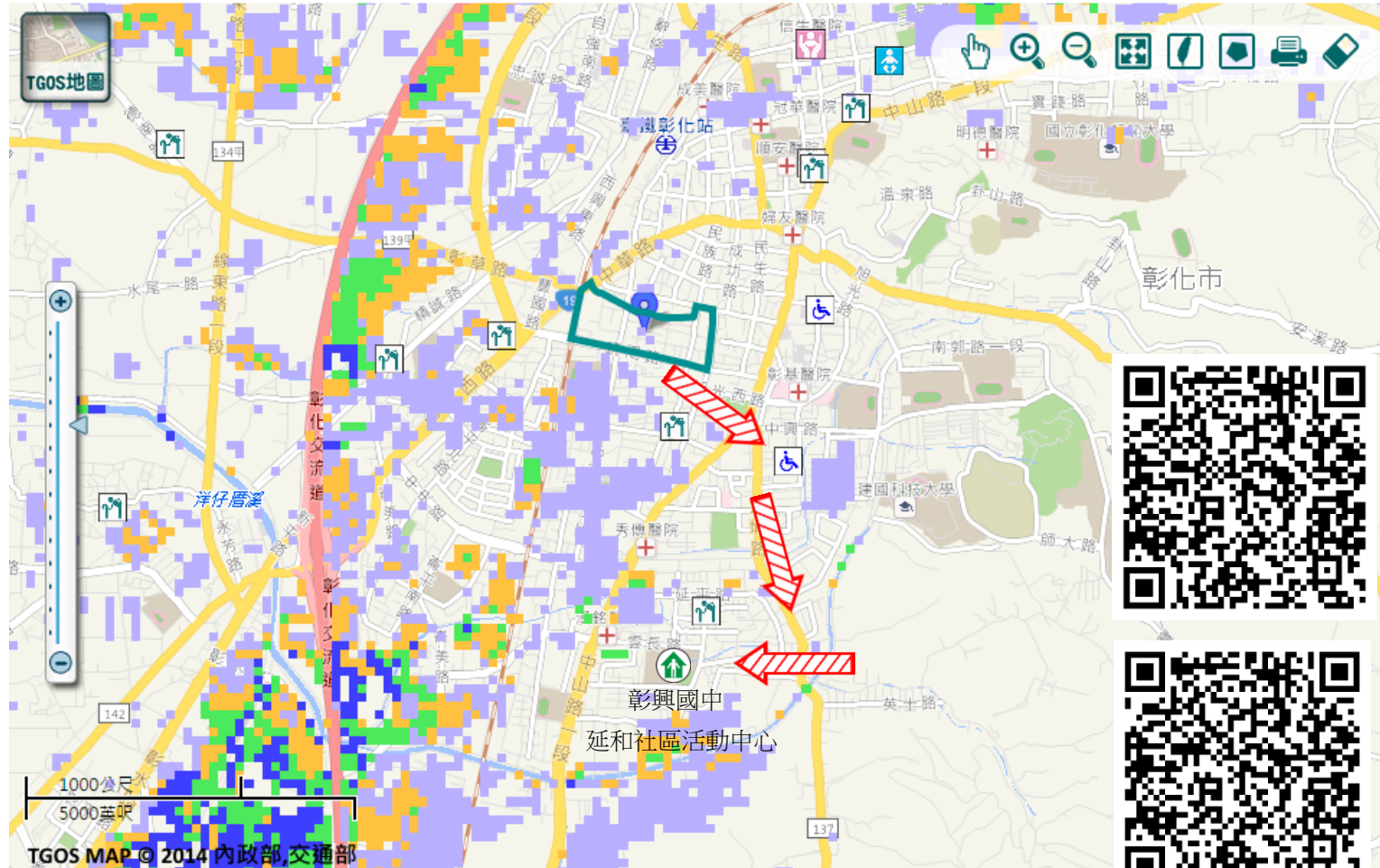
避難原則


就地避難或垂直避難;低窪地區前往避難處所

避難收容處所

- 彰化市彰興國中 
地址：彰化縣彰化市埔西街107號
電話：04-7110743
- 延和社區活動中心 
地址：彰化縣彰化市埔西街111號
電話：0932-571804

彰化市公所112年12月製作



道路		標示			350mm / 24hr			
106	縣道		建議疏散避難方向		避難收容處所		老人福利	0.5 ~ 1.0 m
行政區域界線			適用水災災害		護理之家		兒少福利	1.0 ~ 2.0 m
村(里)界線			身心障礙福	圖資來源：NCDR災害潛勢地圖網站(105年)				2.0 ~ 3.0 m
								> 3.0 m

彰化縣彰化市西安里地震簡易疏散避難圖

防災資訊

村(里)基本資料

• 總人口數：3077人

災害通報單位

- *彰化縣災害應變中心
電話：04-7512148
- *彰化市災害應變中心
電話：04-7201233
- *民族路派出所
電話：04-7223507
- *彰化消防分隊
電話：04-7612804

緊急聯絡人

- *里長：趙慶忠
電話：04-7421042

防災資料網站

- *內政部消防署
<http://www.nfa.gov.tw>
- *彰化縣政府消防局
<http://www.chfd.gov.tw>
- *彰化縣彰化市公所
<http://www.changhua.gov.tw/>

避難原則

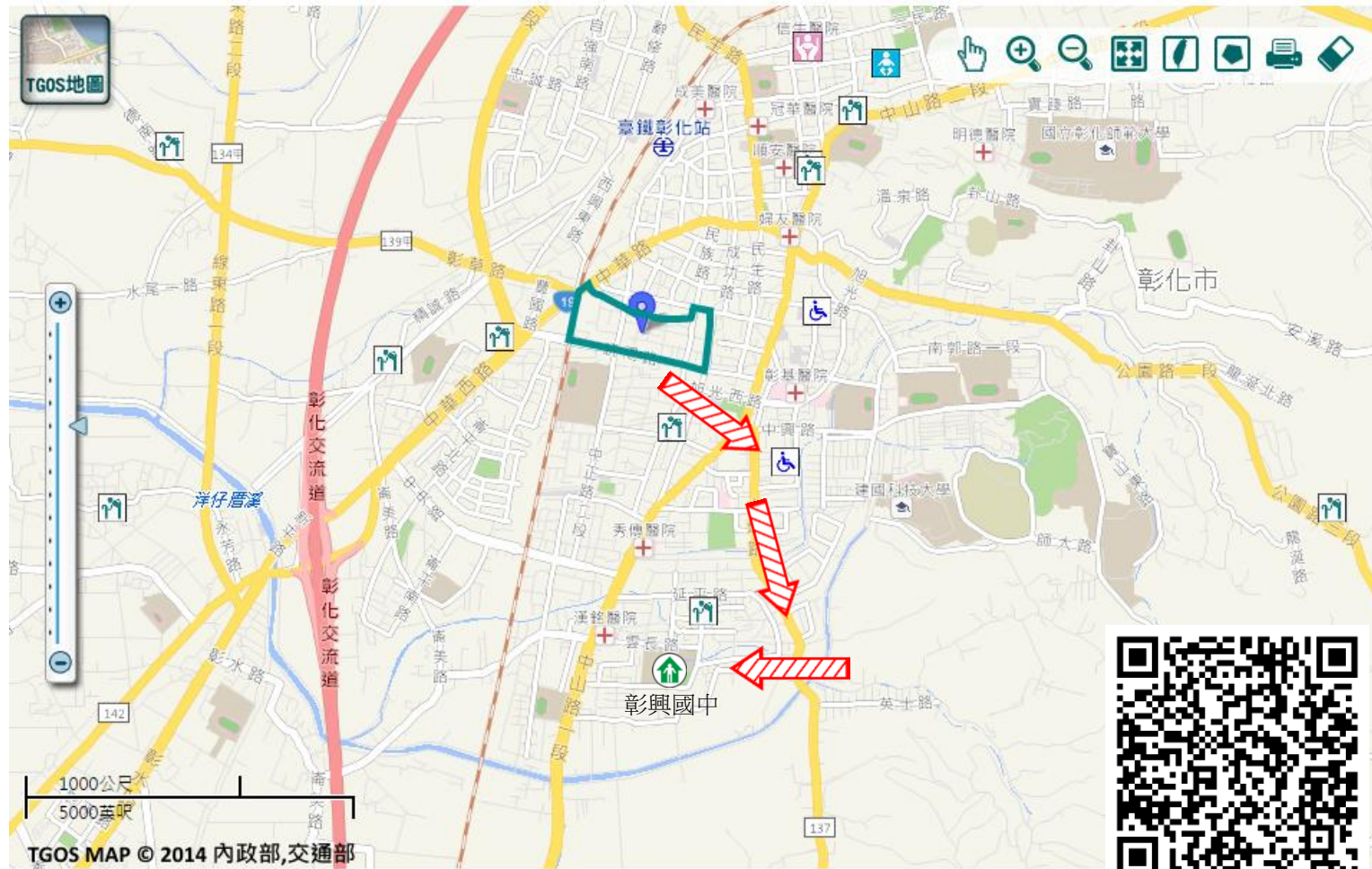
前往開放空間或公園避難

避難收容處所

彰化市彰興國中
地址：彰化縣彰化市埔西街107號
電話：04-7110743



彰化市公所112年12月製作



圖例

道路	標示					
106 縣道		建議疏散避難方向		避難收容處所		老人福利
行政區域界線		適用地震災害		護理之家		兒少福利
村(里)界線		身心障礙福	圖資來源：NCDR災害潛勢地圖網站(105年)			

彰化縣彰化市彰安里水災簡易疏散避難圖

防災資訊

村(里)基本資料

• 總人口數：3200人

災害通報單位

- *彰化縣災害應變中心
電話：04-7512148
- *彰化市災害應變中心
電話：04-7201233
- *民族路派出所
電話：04-7223507
- *彰化消防分隊
電話：04-7612804

緊急聯絡人

*里長：邱逸傑
電話：04-7421043



防災資料網站

- *內政部消防署
<http://www.nfa.gov.tw>
- *彰化縣政府消防局
<http://www.chfd.gov.tw>
- *彰化縣彰化市公所
<http://www.changhua.gov.tw/>

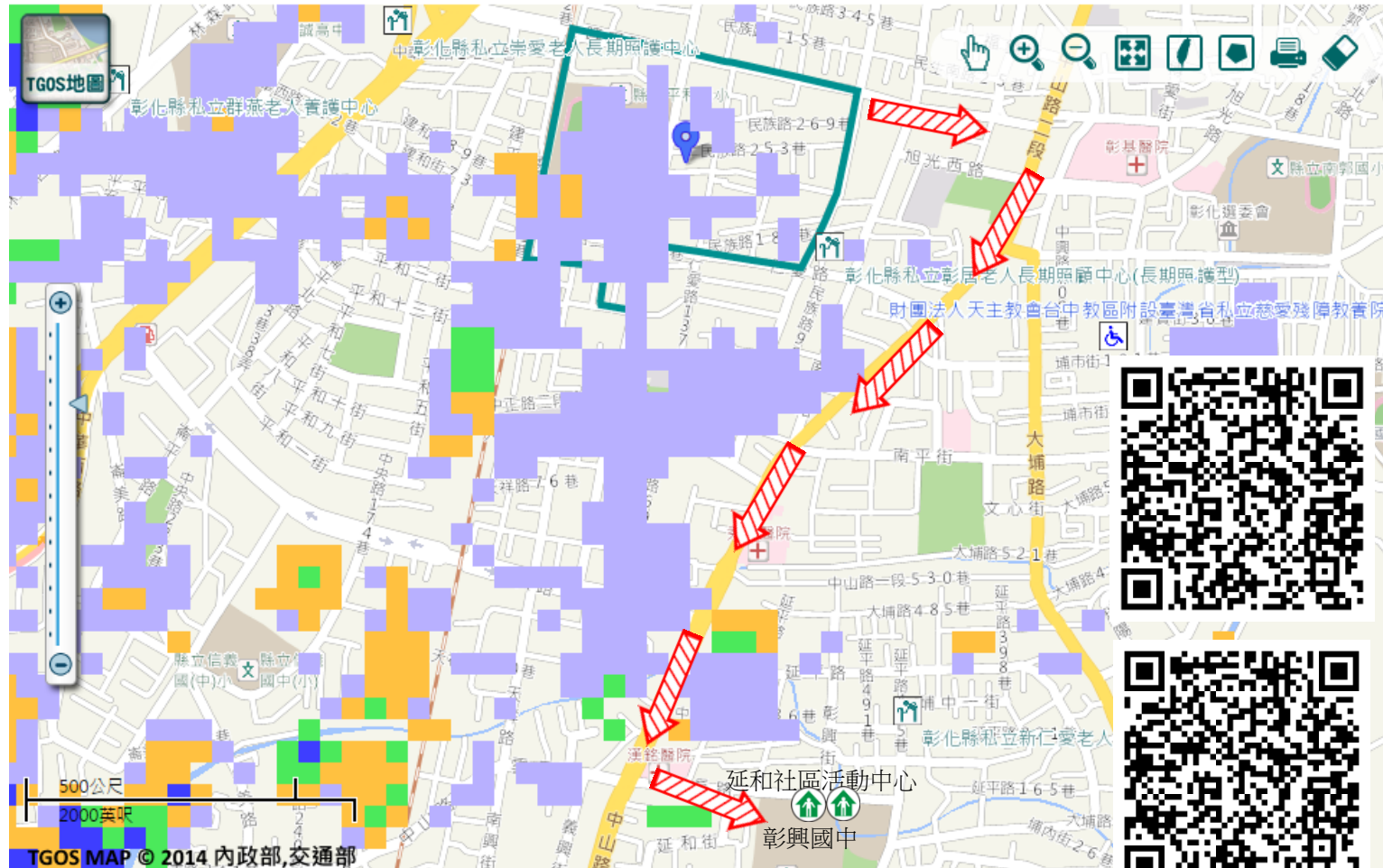
避難原則

就地避難或垂直避難;低窪地區前往避難處所

避難收容處所

- 彰化市彰興國中 
地址：彰化縣彰化市埔西街107號
電話：04-7110743
- 延和社區活動中心 
地址：彰化縣彰化市埔西街111號
電話：0932-571804

彰化市公所112年12月製作



道路		標示		350mm / 24hr
106	縣道		建議疏散避難方向	 0.5 ~ 1.0 m
	行政區域界線		適用水災災害	 1.0 ~ 2.0 m
	村(里)界線		身心障礙福	 2.0 ~ 3.0 m
			避難收容處所	 老人福利
			護理之家	 兒少福利
圖資來源：NCDR災害潛勢地圖網站(105年)				 > 3.0 m

彰化縣彰化市彰安里地震簡易疏散避難圖

防災資訊

村(里)基本資料

• 總人口數：3200人

災害通報單位

- *彰化縣災害應變中心
電話：04-7512148
- *彰化市災害應變中心
電話：04-7201233
- *民族路派出所
電話：04-7223507
- *彰化消防分隊
電話：04-7612804

緊急聯絡人

- *里長：邱逸傑
電話：04-7421043

防災資料網站

- *內政部消防署
<http://www.nfa.gov.tw>
- *彰化縣政府消防局
<http://www.chfd.gov.tw>
- *彰化縣彰化市公所
<http://www.changhua.gov.tw/>

避難原則

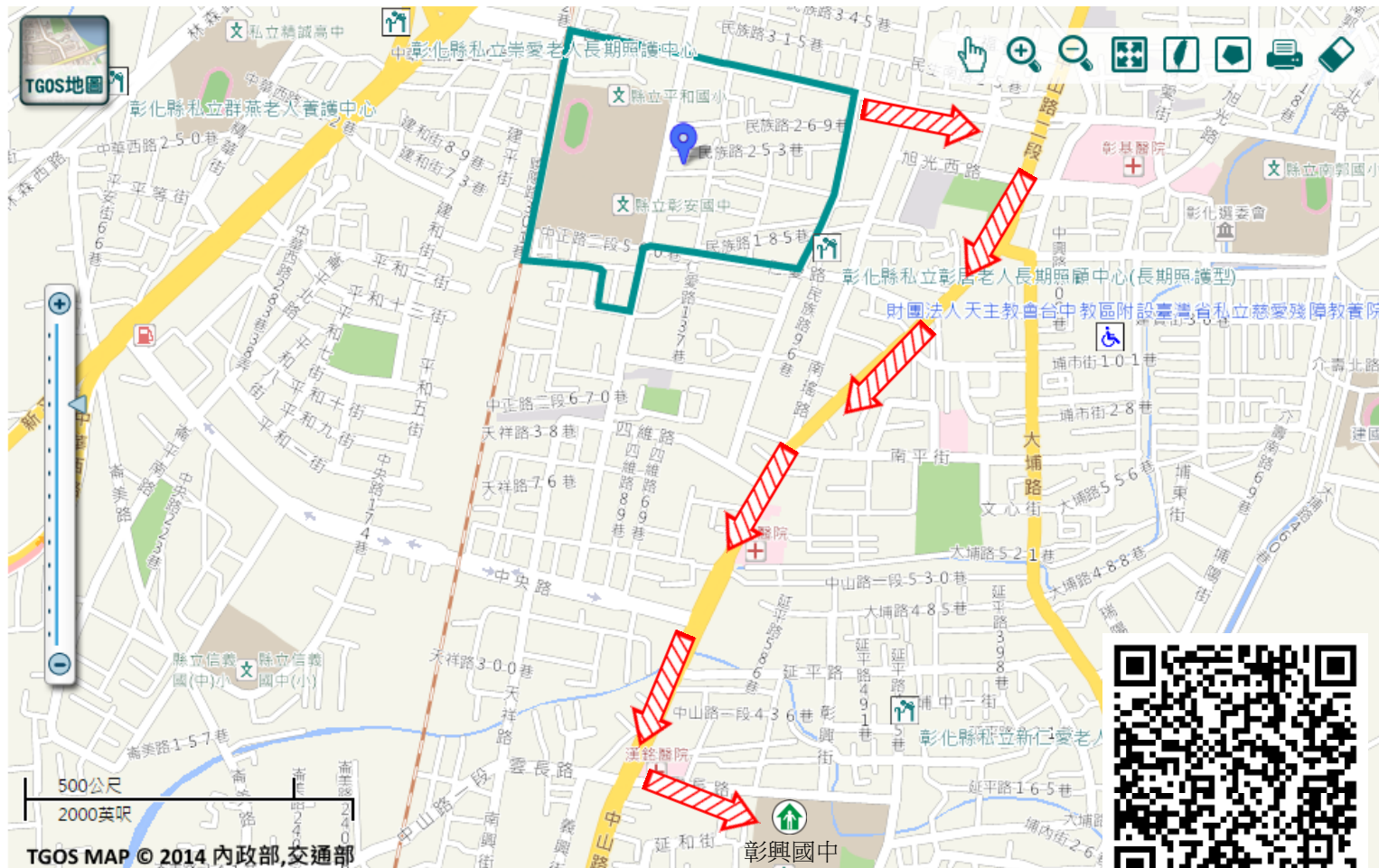
前往開放空間或公園避難

避難收容處所

彰化市彰興國中
地址：彰化縣彰化市埔西街107號
電話：04-7110743



彰化市公所112年12月製作



TGOS MAP © 2014 內政部,交通部

道路		標示					
106	縣道		建議疏散避難方向		避難收容處所		老人福利
行政區域界線			適用地震災害		護理之家		兒少福利
村(里)界線			身心障礙福	圖資來源：NCDR災害潛勢地圖網站(105年)			

彰化縣彰化市光南里水災簡易疏散避難圖

防災資訊

村(里)基本資料

• 總人口數：1582人

災害通報單位

- *彰化縣災害應變中心
電話：04-7512148
- *彰化市災害應變中心
電話：04-7201233
- *八卦山派出所
電話：04-7284292
- *彰化消防分隊
電話：04-7612804

緊急聯絡人

- *里長：蔡耀叁
電話：04-7129679


防災資料網站

- *內政部消防署
<http://www.nfa.gov.tw>
- *彰化縣政府消防局
<http://www.chfd.gov.tw>
- *彰化縣彰化市公所
<http://www.changhua.gov.tw/>

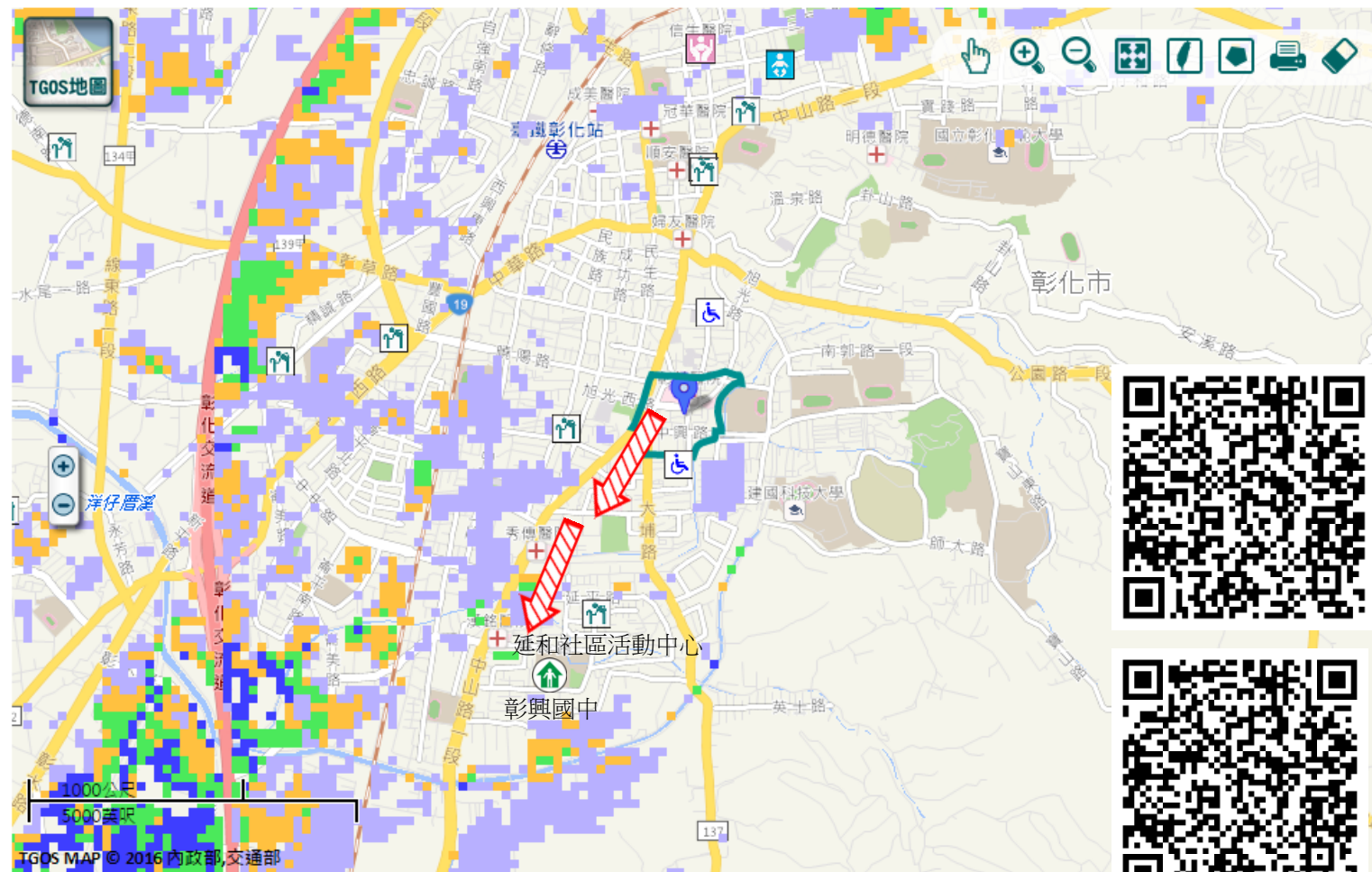
避難原則

就地避難或垂直避難;低窪地區前往避難處所

避難收容處所

- 彰化市彰興國中 
地址：彰化縣彰化市埔西街107號
電話：04-7110743
- 延和社區活動中心 
地址：彰化縣彰化市埔西街111號
電話：0932-571804

彰化市公所112年12月製作



道路		標示			350mm / 24hr			
106	縣道		建議疏散避難方向		避難收容處所		老人福利	0.5 ~ 1.0 m
行政區域界線			適用水災災害		護理之家		兒少福利	1.0 ~ 2.0 m
村(里)界線			身心障礙福	圖資來源：NCDR災害潛勢地圖網站(105年)				2.0 ~ 3.0 m
								> 3.0 m

圖例

彰化縣彰化市光南里地震簡易疏散避難圖

防災資訊

村(里)基本資料

• 總人口數：1582人

災害通報單位

- *彰化縣災害應變中心
電話：04-7512148
- *彰化市災害應變中心
電話：04-7201233
- *八卦山派出所
電話：04-7284292
- *彰化消防分隊
電話：04-7612804

緊急聯絡人

- *里長：蔡耀叁
電話：04-7129679


防災資料網站

- *內政部消防署
<http://www.nfa.gov.tw>
- *彰化縣政府消防局
<http://www.chfd.gov.tw>
- *彰化縣彰化市公所
<http://www.changhua.gov.tw/>

避難原則

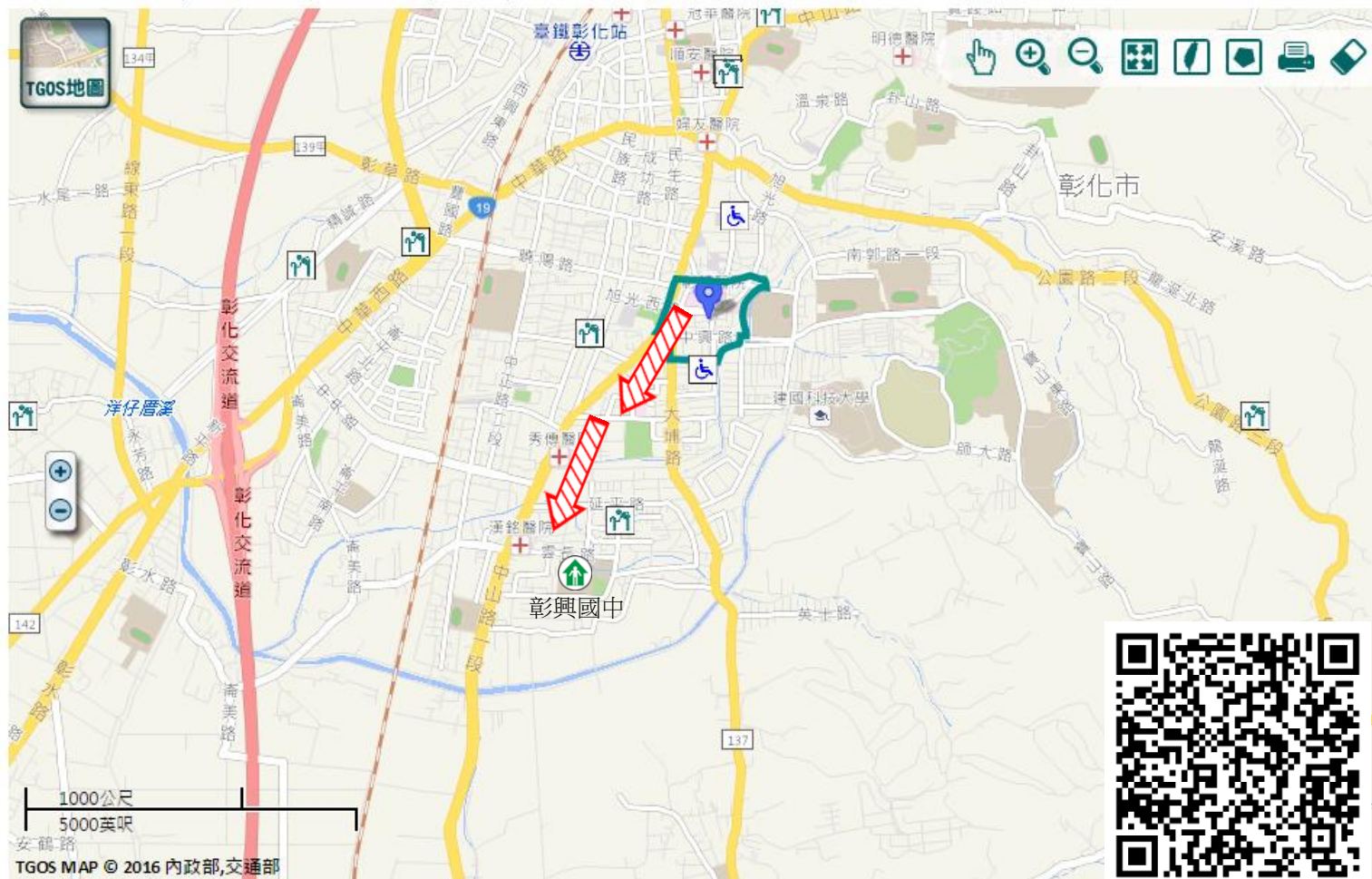
前往開放空間或公園避難

避難收容處所










彰化市彰興國中 
地址：彰化縣彰化市埔西街107號
電話：04-7110743



彰化市公所112年12月製作



圖例

道路	標示		
 縣道		建議疏散避難方向	 避難收容處所
 行政區域界線		適用地震災害	 護理之家
 村(里)界線		身心障礙福	 兒少福利

圖資來源：NCDR災害潛勢地圖網站(105年)

彰化縣彰化市介壽里地震簡易疏散避難圖

防災資訊

村(里)基本資料

• 總人口數：3059人

災害通報單位

- *彰化縣災害應變中心
電話：04-7512148
- *彰化市災害應變中心
電話：04-7201233
- *八卦山派出所
電話：04-7284292
- *彰化消防分隊
電話：04-7612804

緊急聯絡人

- *里長：蔡美香
電話：04-7111045

防災資料網站

- *內政部消防署
<http://www.nfa.gov.tw>
- *彰化縣政府消防局
<http://www.chfd.gov.tw>
- *彰化縣彰化市公所
<http://www.changhua.gov.tw/>

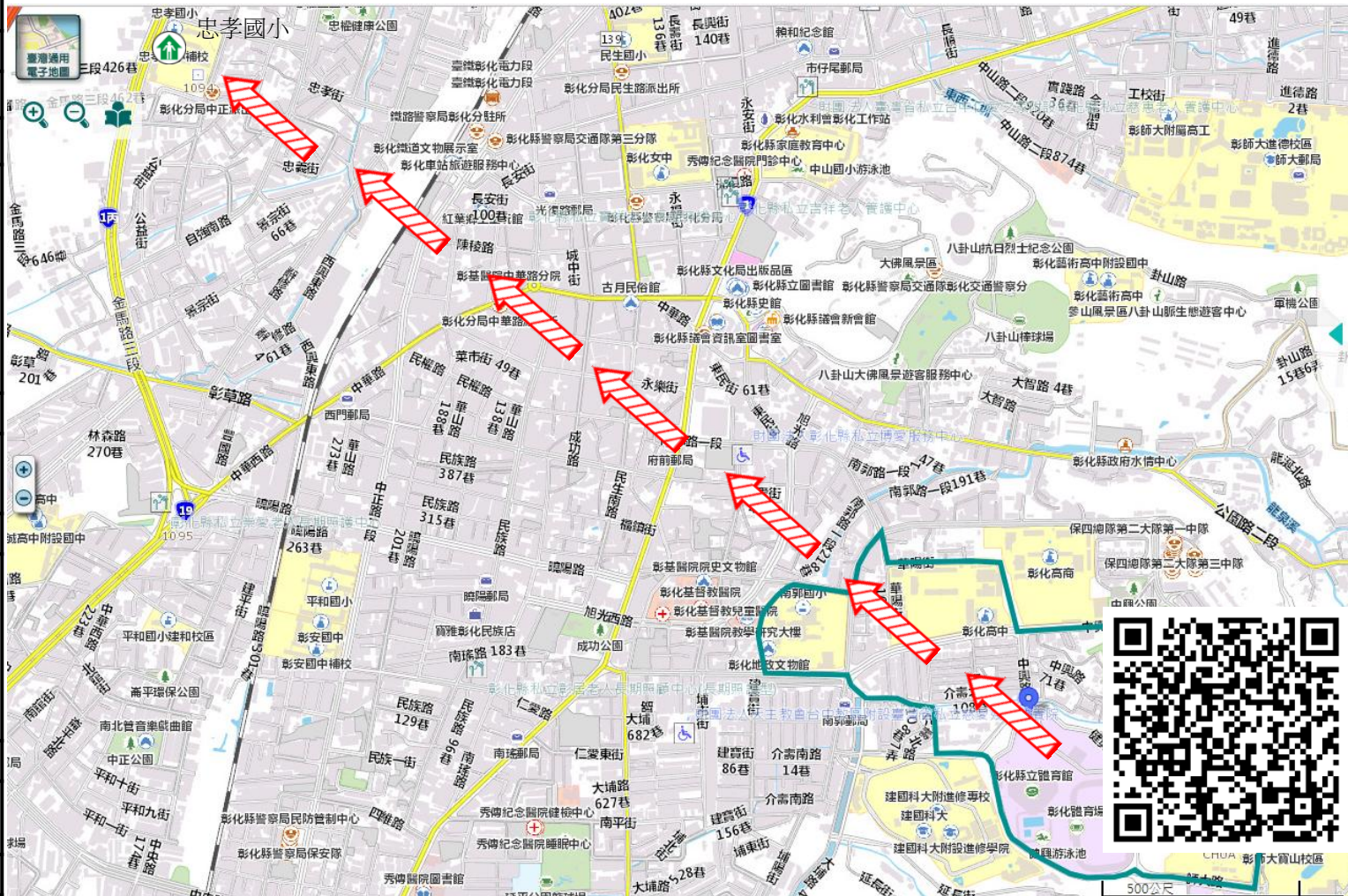
避難原則

前往開放空間或公園避難

避難收容處所

彰化市忠孝國小 
地址：彰化縣彰化市忠誠路61號
電話：04-7523944

彰化市公所112年12月製作



圖例

道路	標示			
106 縣道		建議疏散避難方向		避難收容處所
行政區域界線		適用地震災害		護理之家
村(里)界線		身心障礙福		老人福利
				兒少福利

圖資來源：NCDR災害潛勢地圖網站(105年)

彰化縣彰化市介壽里坡地災害簡易疏散避難圖

防災資訊

村(里)基本資料

• 總人口數：3059人

災害通報單位

- *彰化縣災害應變中心
電話：04-7512148
- *彰化市災害應變中心
電話：04-7201233
- *八卦山派出所
電話：04-7284292
- *彰化消防分隊
電話：04-7612804

緊急聯絡人

*里長：蔡美香
電話：04-7111045


防災資料網站

- *內政部消防署
<http://www.nfa.gov.tw>
- *彰化縣政府消防局
<http://www.chfd.gov.tw>
- *彰化縣彰化市公所
<http://www.changhua.gov.tw/>

避難原則

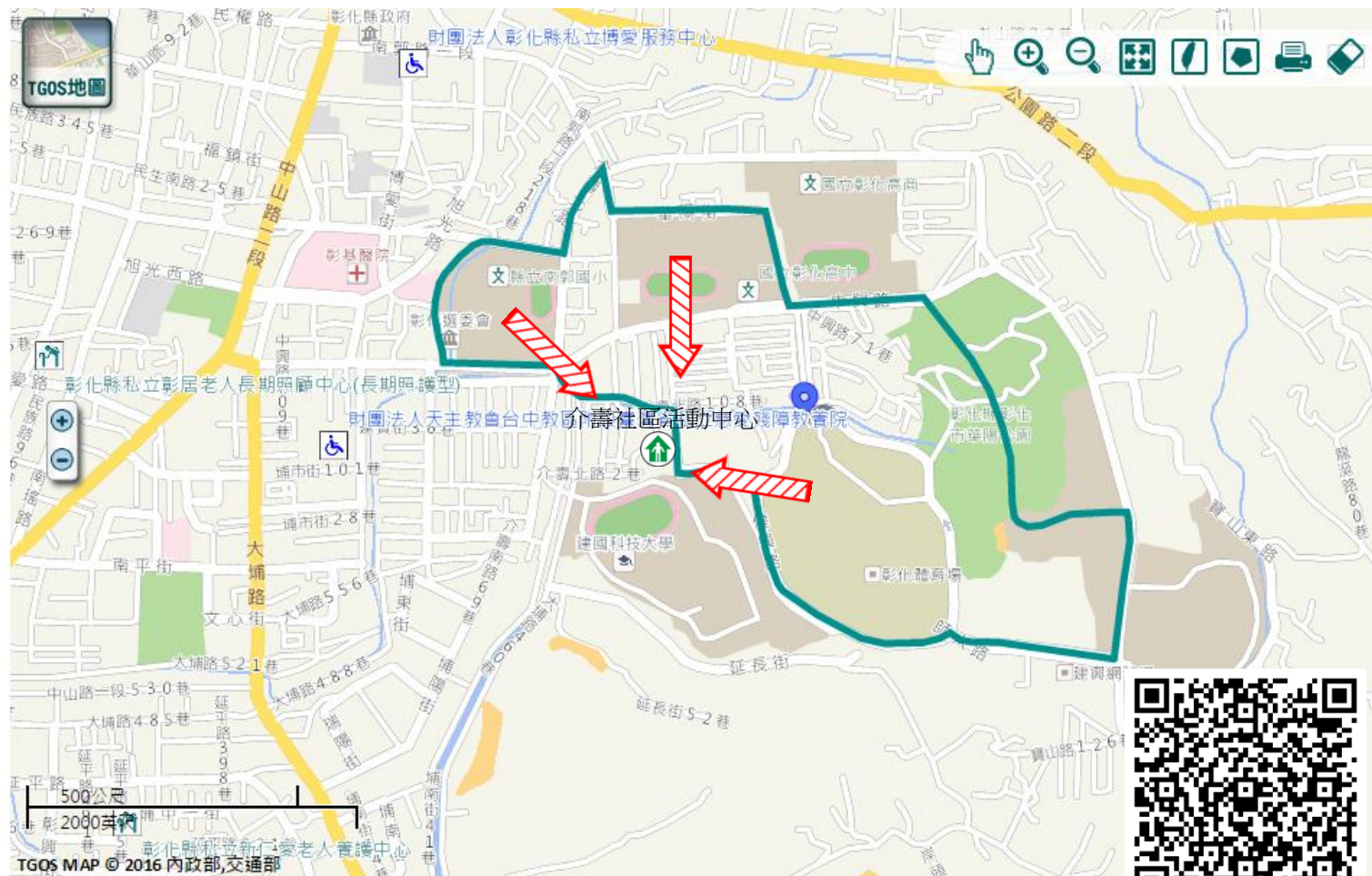
遠離坡地方向避難；地震、豪雨一周內勿靠近潛勢區。

避難收容處所

介壽社區活動中心 
地址：彰化縣彰化市彰化市介壽新村21號
電話：0932-571397



彰化市公所112年12月製作



道路	標示	設施		坡地災害潛勢圖
106 縣道	疏散避難方向	避難收容處所	老人福利	岩屑滑落
行政區域界線	適用坡地災害	護理之家	兒少福利	土石流潛勢溪流
村(里)界線	身心障礙福	圖資來源：NCDR災害潛勢地圖網站(105年)		土石流潛勢溪流影響範圍

彰化縣彰化市延平里水災簡易疏散避難圖

防災資訊

村(里)基本資料

• 總人口數：12145人

災害通報單位

- *彰化縣災害應變中心
電話：04-7512148
- *彰化市災害應變中心
電話：04-7201233
- *大埔派出所
電話：04-7113043
- *彰化消防分隊
電話：04-7612804

緊急聯絡人

- *里長：陳雯嘉
電話：04-7111046

防災資料網站

- *內政部消防署
<http://www.nfa.gov.tw>
- *彰化縣政府消防局
<http://www.chfd.gov.tw>
- *彰化縣彰化市公所
<http://www.changhua.gov.tw/>

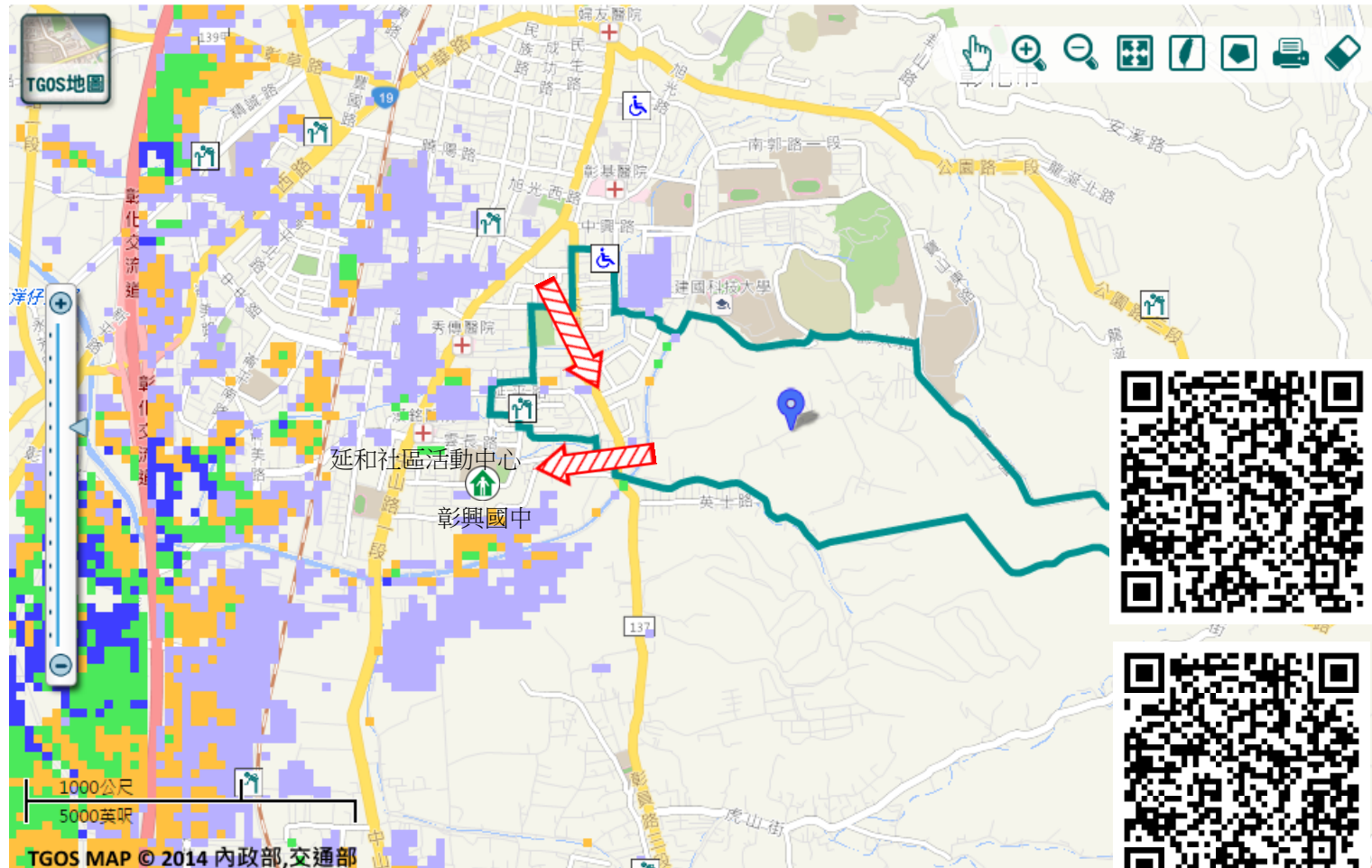
避難原則

就地避難或垂直避難;低窪地區前往避難處所

避難收容處所

- 彰化市彰興國中 
地址：彰化縣彰化市埔西街107號
電話：04-7110743
- 延和社區活動中心 
地址：彰化縣彰化市埔西街111號
電話：0932-571804

彰化市公所112年12月製作



道路		標示			350mm / 24hr				
 106	縣道		建議疏散避難方向		避難收容處所		老人福利		0.5 ~ 1.0 m
行政區域界線			適用水災災害		護理之家		兒少福利		1.0 ~ 2.0 m
	村(里)界線		身心障礙福	圖資來源：NCDR災害潛勢地圖網站(105年)					2.0 ~ 3.0 m
									> 3.0 m

圖例

彰化縣彰化市延平里地震簡易疏散避難圖

防災資訊

村(里)基本資料

• 總人口數：12145人

災害通報單位

*彰化縣災害應變中心

電話：04-7512148

*彰化市災害應變中心

電話：04-7201233

*大埔派出所

電話：04-7113043

*彰化消防分隊

電話：04-7612804

緊急聯絡人

*里長：陳雯嘉

電話：04-7111046

防災資料網站

*內政部消防署

<http://www.nfa.gov.tw>

*彰化縣政府消防局

<http://www.chfd.gov.tw>

*彰化縣彰化市公所

<http://www.changhua.gov.tw/>

避難原則

前往開放空間或公園避難

避難收容處所

彰化市彰興國中

地址：彰化縣彰化市埔西街107號

電話：04-7110743



彰化市公所112年12月製作



TGOS MAP © 2014 內政部,交通部

道路		標示					
106	縣道		建議疏散避難方向		避難收容處所		老人福利
行政區域界線			適用地震災害		護理之家		兒少福利
村(里)界線			身心障礙福	圖資來源：NCDR災害潛勢地圖網站(105年)			

彰化縣彰化市延平里坡地災害簡易疏散避難圖

防災資訊

村(里)基本資料

• 總人口數：12145人

災害通報單位

*彰化縣災害應變中心

電話：04-7512148

*彰化市災害應變中心

電話：04-7201233

*大埔派出所

電話：04-7113043

*彰化消防分隊

電話：04-7612804

緊急聯絡人

*里長：陳雯嘉

電話：04-7111046

防災資料網站

*內政部消防署

<http://www.nfa.gov.tw>

*彰化縣政府消防局

<http://www.chfd.gov.tw>

*彰化縣彰化市公所

<http://www.changhua.gov.tw/>

避難原則

遠離坡地方向避難；地震、豪雨一周內勿靠近潛勢區。

避難收容處所

彰化市彰興國中 (士)

地址：彰化縣彰化市埔西街107號

電話：04-7110743

延和社區活動中心 (士)

地址：彰化縣彰化市埔西街111號

電話：0932-571804

彰化市公所112年12月製作



道路	標示	設施	坡地災害潛勢圖
106 縣道	疏散避難方向	避難收容處所	岩屑滑落
行政區域界線	(士) 適用坡地災害	護理之家	土石流潛勢溪流
村(里)界線	身心障礙福	兒少福利	土石流潛勢溪流影響範圍

圖資來源：NCDR災害潛勢地圖網站(105年)

圖例

彰化縣彰化市建寶里水災簡易疏散避難圖

防災資訊

村(里)基本資料

• 總人口數：2553人

災害通報單位

- *彰化縣災害應變中心
電話：04-7512148
- *彰化市災害應變中心
電話：04-7201233
- *八卦山派出所
電話：04-7284292
- *彰化消防分隊
電話：04-7612804

緊急聯絡人

- *里長：陳堂怡
電話：04-7115521

防災資料網站

- *內政部消防署
<http://www.nfa.gov.tw>
- *彰化縣政府消防局
<http://www.chfd.gov.tw>
- *彰化縣彰化市公所
<http://www.changhua.gov.tw/>

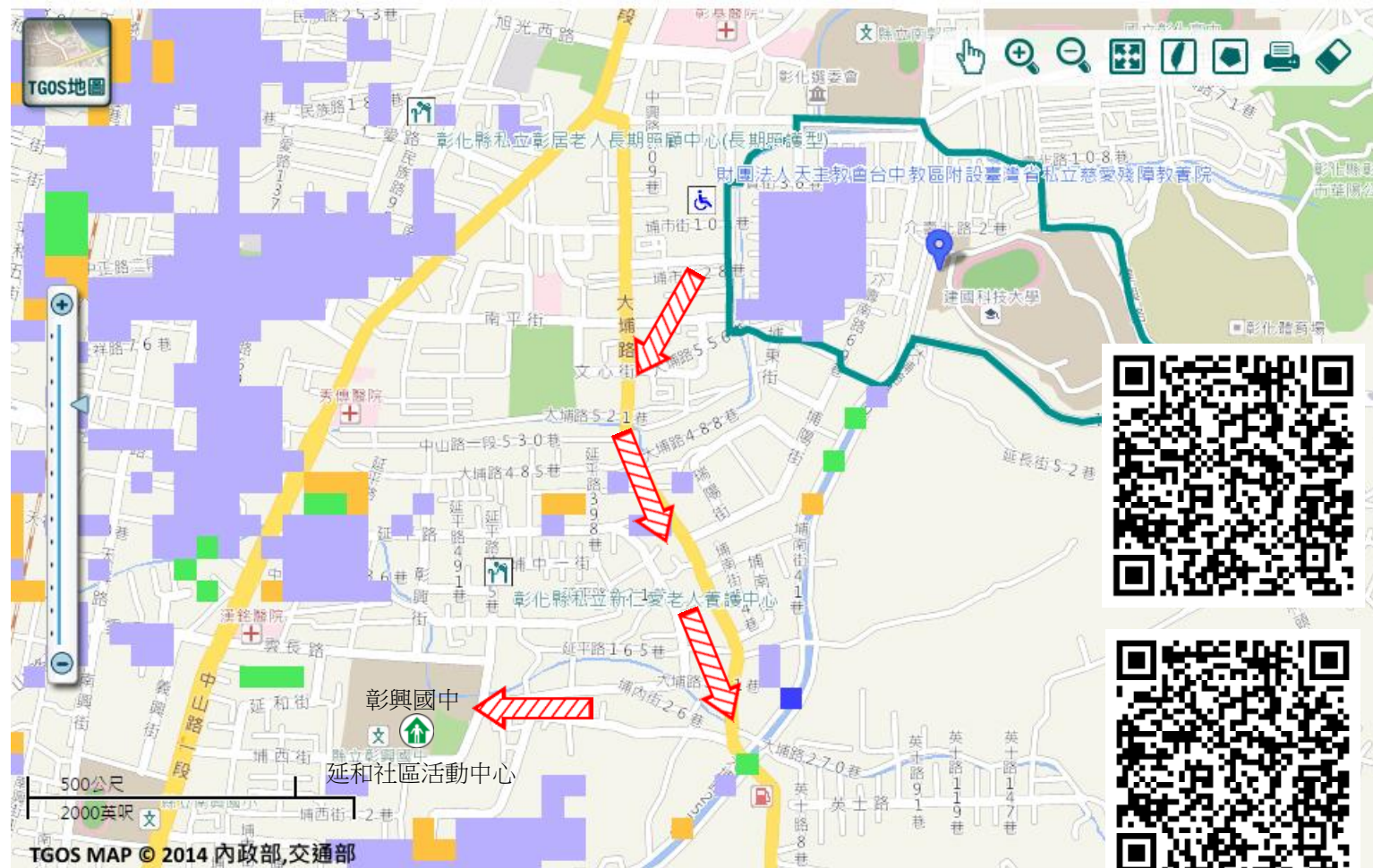
避難原則

就地避難或垂直避難；低窪地區前往避難處所

避難收容處所

- 彰化市彰興國中 
地址：彰化縣彰化市埔西街107號
電話：04-7110743
- 延和社區活動中心 
地址：彰化縣彰化市埔西街111號
電話：0932-571804

彰化市公所112年12月製作



道路		標示			350mm / 24hr			
圖例	106 縣道		建議疏散避難方向		避難收容處所		老人福利	0.5 ~ 1.0 m
	行政區域界線		適用水災災害		護理之家		兒少福利	1.0 ~ 2.0 m
	村(里)界線		身心障礙福	圖資來源：NCDR災害潛勢地圖網站(105年)				2.0 ~ 3.0 m
								> 3.0 m

彰化縣彰化市建寶里地震簡易疏散避難圖

防災資訊

村(里)基本資料

• 總人口數：2553人

災害通報單位

*彰化縣災害應變中心
電話：04-7512148
*彰化市災害應變中心
電話：04-7201233
*八卦山派出所
電話：04-7284292
*彰化消防分隊
電話：04-7612804

緊急聯絡人

*里長：陳堂怡
電話：04-7115521

防災資料網站

*內政部消防署
<http://www.nfa.gov.tw>
*彰化縣政府消防局
<http://www.chfd.gov.tw>
*彰化縣彰化市公所
<http://www.changhua.gov.tw/>

避難原則

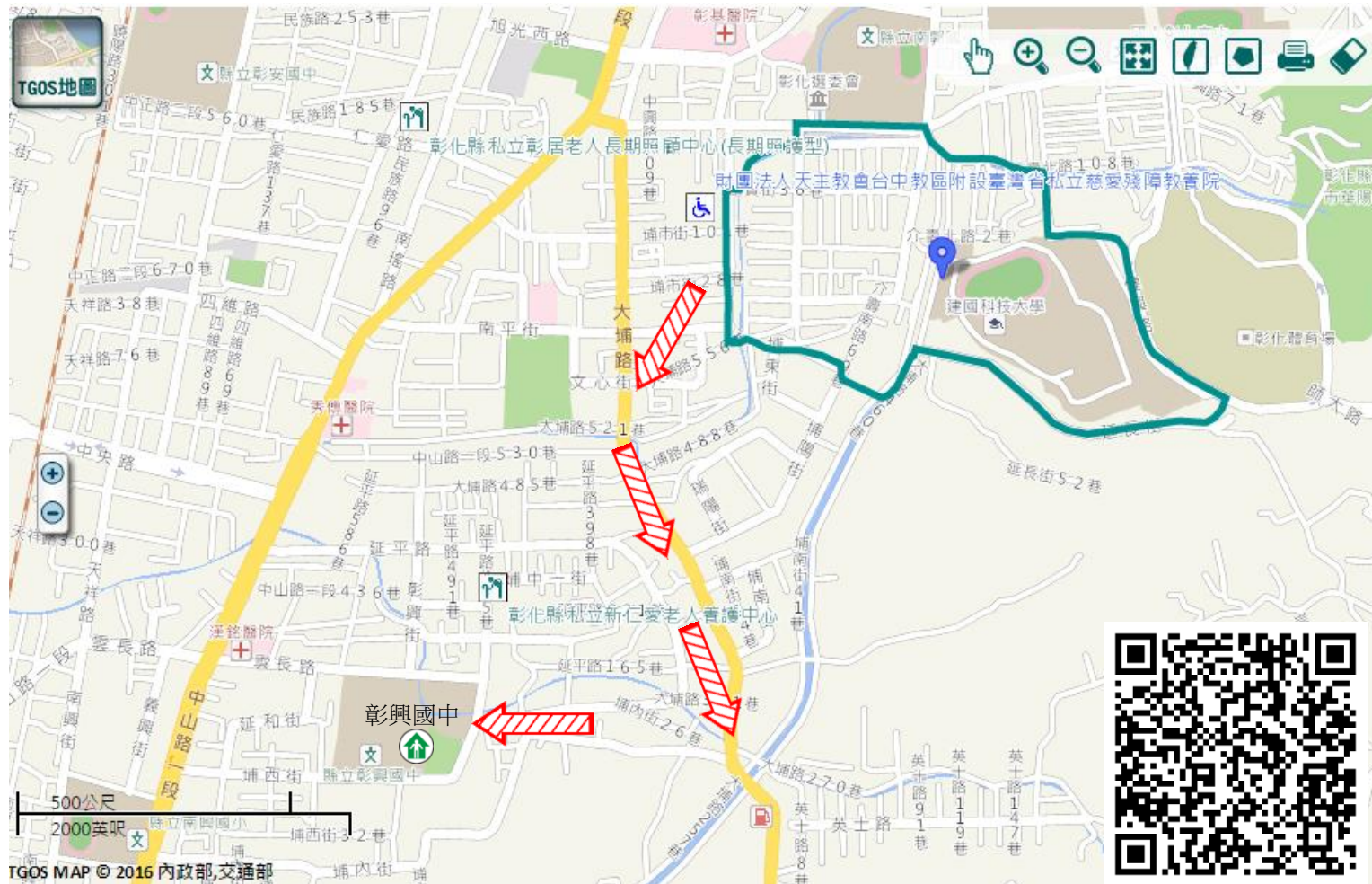
前往開放空間或公園避難

避難收容處所

彰化市彰興國中
地址：彰化縣彰化市埔西街107號
電話：04-7110743



彰化市公所112年12月製作



TGOS MAP © 2016 內政部,交通部

道路		標示					
圖例	106 縣道		建議疏散避難方向		避難收容處所		老人福利
	行政區域界線		適用地震災害		護理之家		兒少福利
	村(里)界線		身心障礙福	圖資來源：NCDR災害潛勢地圖網站(105年)			

彰化縣彰化市福安里水災簡易疏散避難圖

防災資訊

村(里)基本資料

• 總人口數：1143人

災害通報單位

- *彰化縣災害應變中心
電話：04-7512148
- *彰化市災害應變中心
電話：04-7201233
- *民族路派出所
電話：04-7223507
- *彰化消防分隊
電話：04-7612804

緊急聯絡人

*里長：鄭景芳
電話：04-7241050

防災資料網站

- *內政部消防署
<http://www.nfa.gov.tw>
- *彰化縣政府消防局
<http://www.chfd.gov.tw>
- *彰化縣彰化市公所
<http://www.changhua.gov.tw/>

避難原則

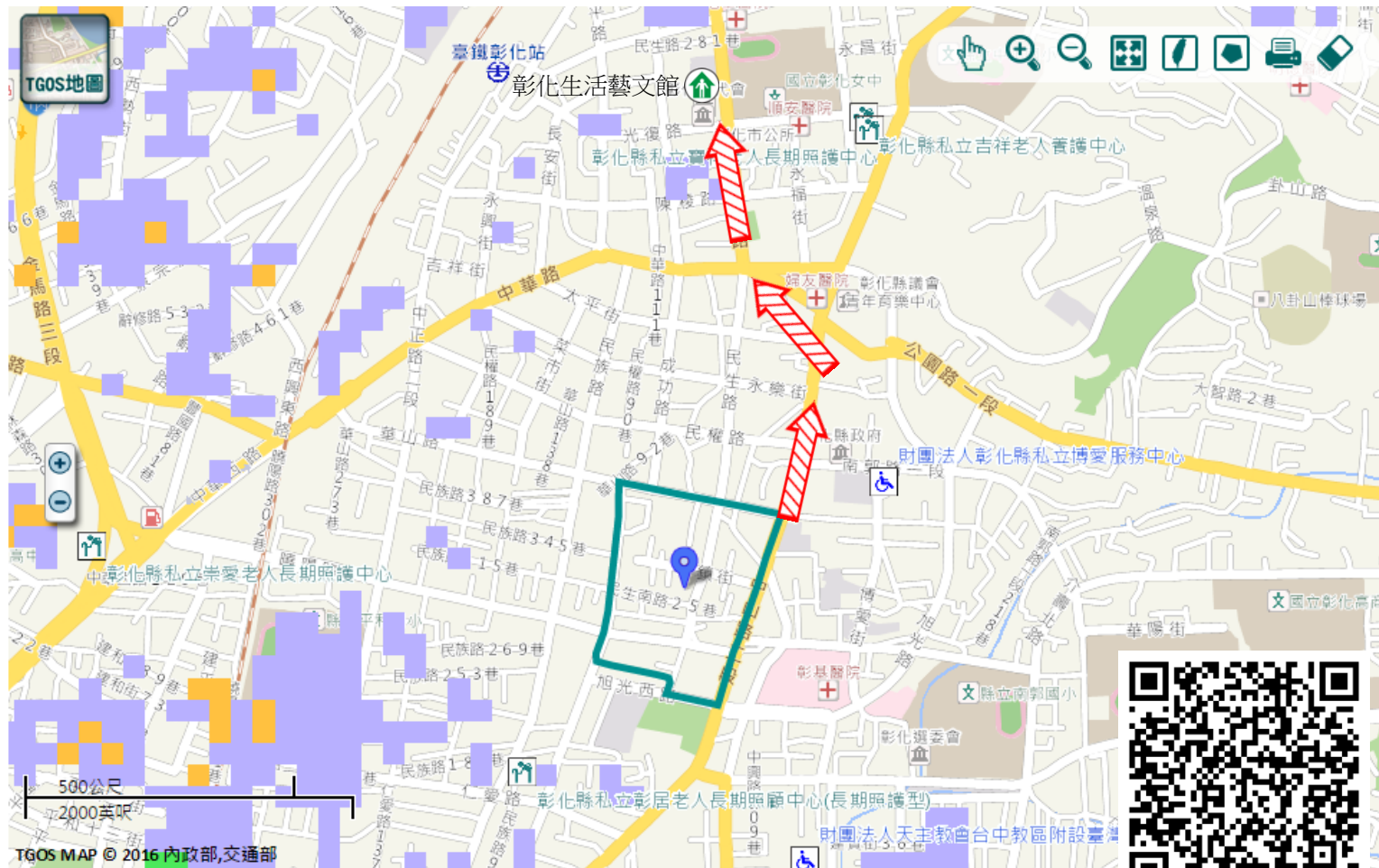
就地避難或垂直避難;低窪地區前往避難處所

避難收容處所

彰化生活藝文館 
地址：彰化縣彰化市民生路259號
電話：04-7222141



彰化市公所112年12月製作



道路		標示		350mm / 24hr					
圖例	106 縣道		建議疏散避難方向		避難收容處所		老人福利		0.5 ~ 1.0 m
	行政區域界線		適用水災災害		護理之家		兒少福利		1.0 ~ 2.0 m
	村(里)界線		身心障礙福	圖資來源：NCDR災害潛勢地圖網站(105年)				2.0 ~ 3.0 m	
								> 3.0 m	

彰化縣彰化市福安里地震簡易疏散避難圖

防災資訊

村(里)基本資料

• 總人口數：1143人

災害通報單位

- *彰化縣災害應變中心
電話：04-7512148
- *彰化市災害應變中心
電話：04-7201233
- *民族路派出所
電話：04-7223507
- *彰化消防分隊
電話：04-7612804

緊急聯絡人

- *里長：鄭景芳
電話：04-7241050

防災資料網站

- *內政部消防署
<http://www.nfa.gov.tw>
- *彰化縣政府消防局
<http://www.chfd.gov.tw>
- *彰化縣彰化市公所
<http://www.changhua.gov.tw/>

避難原則

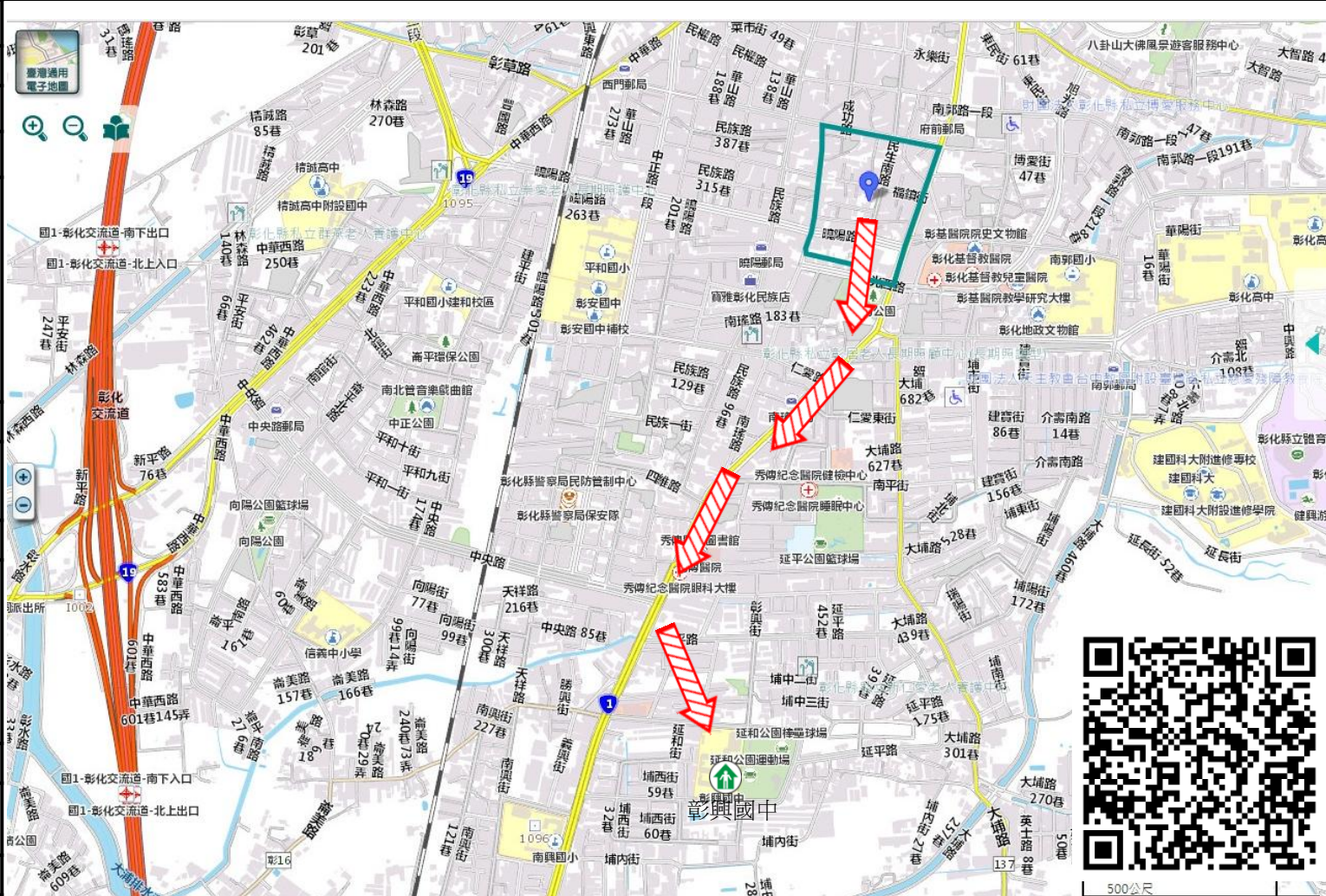
前往開放空間或公園避難





避難收容處所

彰化市彰興國中 
地址：彰化縣彰化市埔西街107號
電話：04-7110743



彰化市公所112年12月製作



道路		標示	
 106 縣道	 建議疏散避難方向	 避難收容處所	 老人福利
 行政區域界線	 適用地震災害	 護理之家	 兒少福利
 村(里)界線	 身心障礙福	圖資來源：NCDR災害潛勢地圖網站(105年)	

彰化縣彰化市大竹里地震簡易疏散避難圖

防災資訊

村(里)基本資料

• 總人口數：3759人

災害通報單位

*彰化縣災害應變中心

電話：04-7512148

*彰化市災害應變中心

電話：04-7201233

*大竹派出所

電話：04-7381107

*東區消防分隊

電話：04-7200236

緊急聯絡人

*里長：吳朝琴

電話：04-7381051

防災資料網站

*內政部消防署

<http://www.nfa.gov.tw>

*彰化縣政府消防局

<http://www.chfd.gov.tw>

*彰化縣彰化市公所

<http://www.changhua.gov.tw/>

避難原則

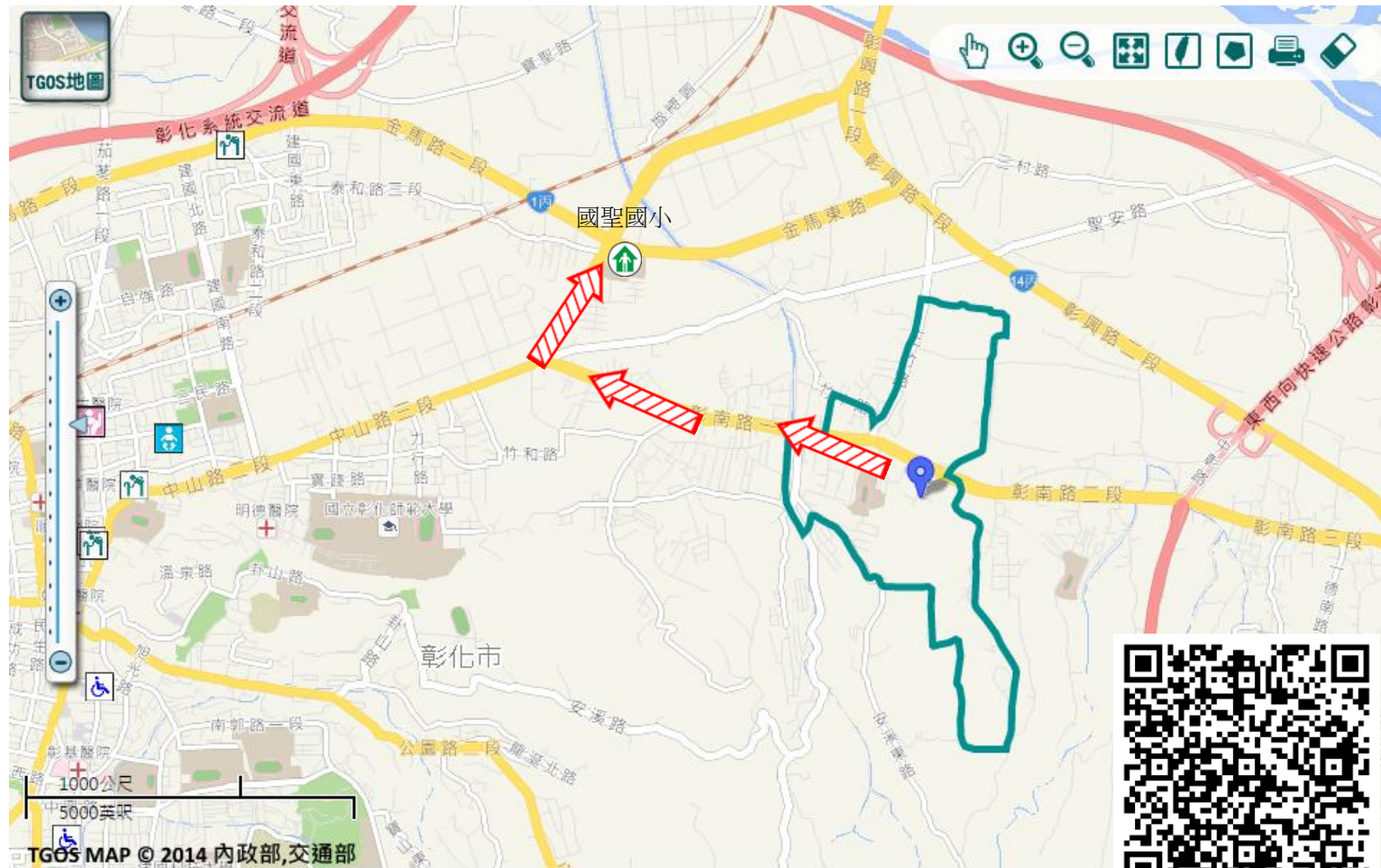
前往開放空間或公園避難

避難收容處所






彰化市國聖國小 
 地址：彰化縣彰化市中山路三段608號
 電話：04-7321093



彰化市公所112年12月製作



圖例

道路	標示					
106 縣道		建議疏散避難方向		避難收容處所		老人福利
行政區域界線		適用地震災害		護理之家		兒少福利
村(里)界線		身心障礙福	圖資來源：NCDR災害潛勢地圖網站(105年)			

彰化縣彰化市大竹里坡地災害簡易疏散避難圖

防災資訊

村(里)基本資料

• 總人口數：3759人

災害通報單位

- *彰化縣災害應變中心
電話：04-7512148
- *彰化市災害應變中心
電話：04-7201233
- *大竹派出所
電話：04-7381107
- *東區消防分隊
電話：04-7200236

緊急聯絡人

- *里長：吳朝琴
電話：04-7381051

防災資料網站

- *內政部消防署
<http://www.nfa.gov.tw>
- *彰化縣政府消防局
<http://www.chfd.gov.tw>
- *彰化縣彰化市公所
<http://www.changhua.gov.tw/>

避難原則

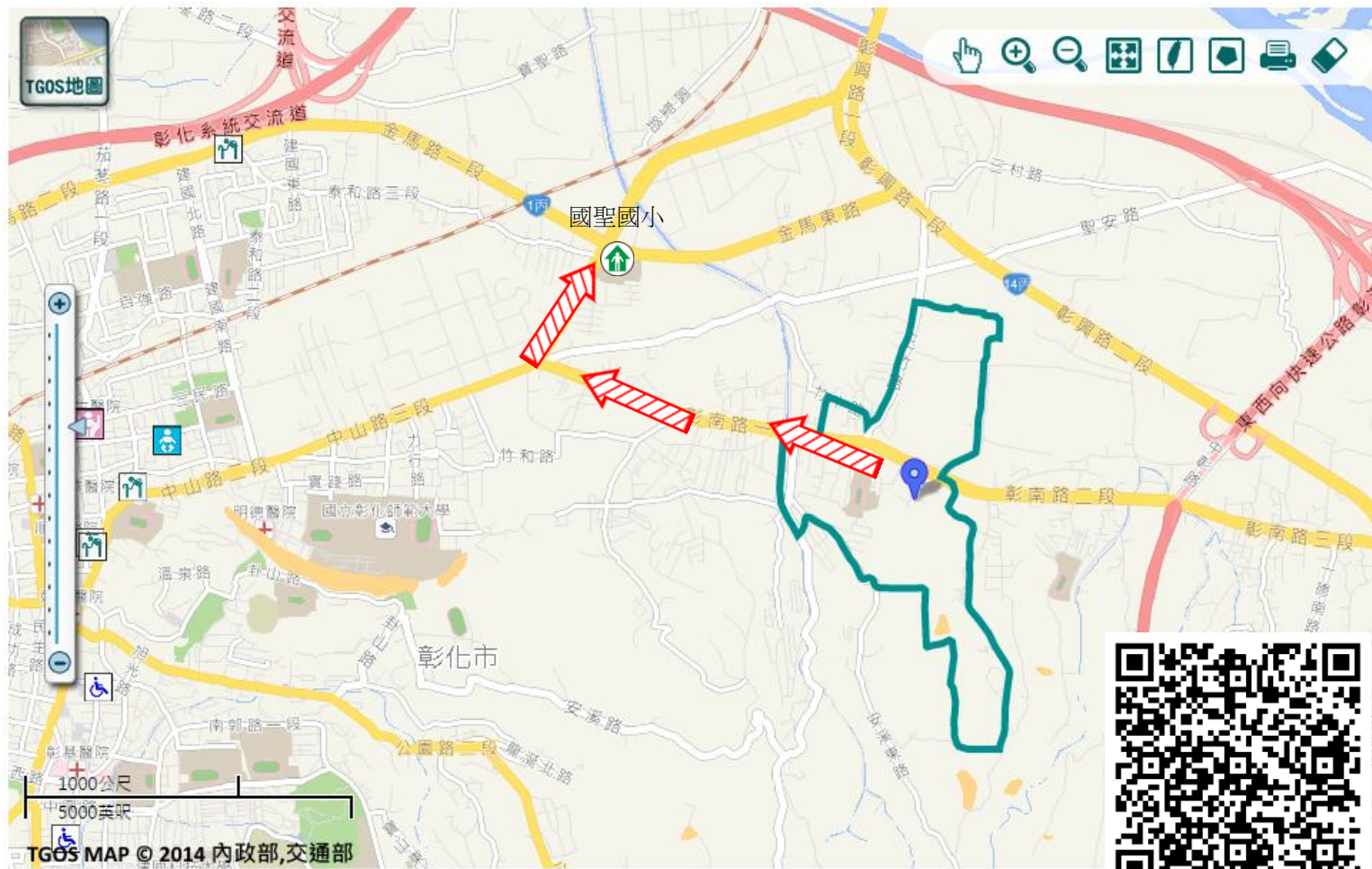
遠離坡地方向避難；地震、豪雨一周內勿靠近潛勢區。

避難收容處所

彰化市國聖國小 
地址：彰化縣彰化市中山路三段608號
電話：04-7321093



彰化市公所112年12月製作



圖例

道路	標示	設施		坡地災害潛勢圖
106 縣道	疏散避難方向	避難收容處所	老人福利	岩屑滑落
行政區域界線	適用坡地災害	護理之家	兒少福利	土石流潛勢溪流
村(里)界線	身心障礙福	圖資來源：NCDR災害潛勢地圖網站(105年)		土石流潛勢溪流影響範圍

彰化縣彰化市竹中里水災簡易疏散避難圖

防災資訊

村(里)基本資料

• 總人口數：1892人

災害通報單位

- *彰化縣災害應變中心
電話：04-7512148
- *彰化市災害應變中心
電話：04-7201233
- *大竹派出所
電話：04-7381107
- *東區消防分隊
電話：04-7200236

緊急聯絡人

*里長：何則諭
電話：04-7372876

防災資料網站

- *內政部消防署
<http://www.nfa.gov.tw>
- *彰化縣政府消防局
<http://www.chfd.gov.tw>
- *彰化縣彰化市公所
<http://www.changhua.gov.tw/>

避難原則

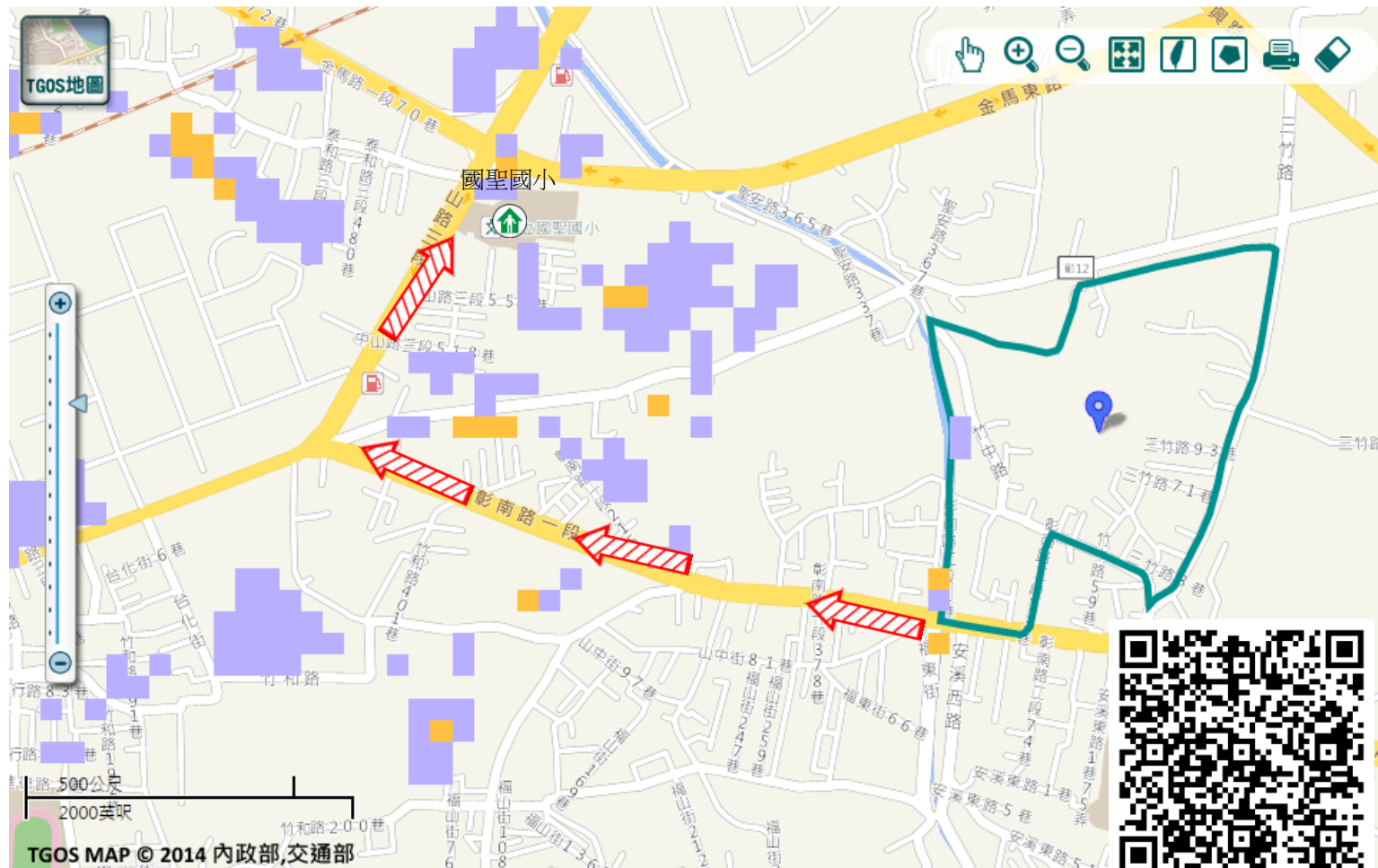
就地避難或垂直避難;低窪地區前往避難處所

避難收容處所

彰化市國聖國小 
地址：彰化縣彰化市中山路三段608號
電話：04-7321093



彰化市公所112年12月製作



道路		標示			350mm / 24hr	
圖例	106 縣道		建議疏散避難方向		避難收容處所	 0.5 ~ 1.0 m
	行政區域界線		適用水災災害		護理之家	 1.0 ~ 2.0 m
	 村(里)界線		身心障礙福		老人福利	 2.0 ~ 3.0 m
					兒少福利	 > 3.0 m
圖資來源：NCDR災害潛勢地圖網站(105年)						

彰化縣彰化市竹中里地震簡易疏散避難圖

防災資訊

村(里)基本資料

• 總人口數：1892人

災害通報單位

- *彰化縣災害應變中心
電話：04-7512148
- *彰化市災害應變中心
電話：04-7201233
- *大竹派出所
電話：04-7381107
- *東區消防分隊
電話：04-7200236

緊急聯絡人

- *里長：何則諭
電話：04-7372876

防災資料網站

- *內政部消防署
<http://www.nfa.gov.tw>
- *彰化縣政府消防局
<http://www.chfd.gov.tw>
- *彰化縣彰化市公所
<http://www.changhua.gov.tw/>

避難原則

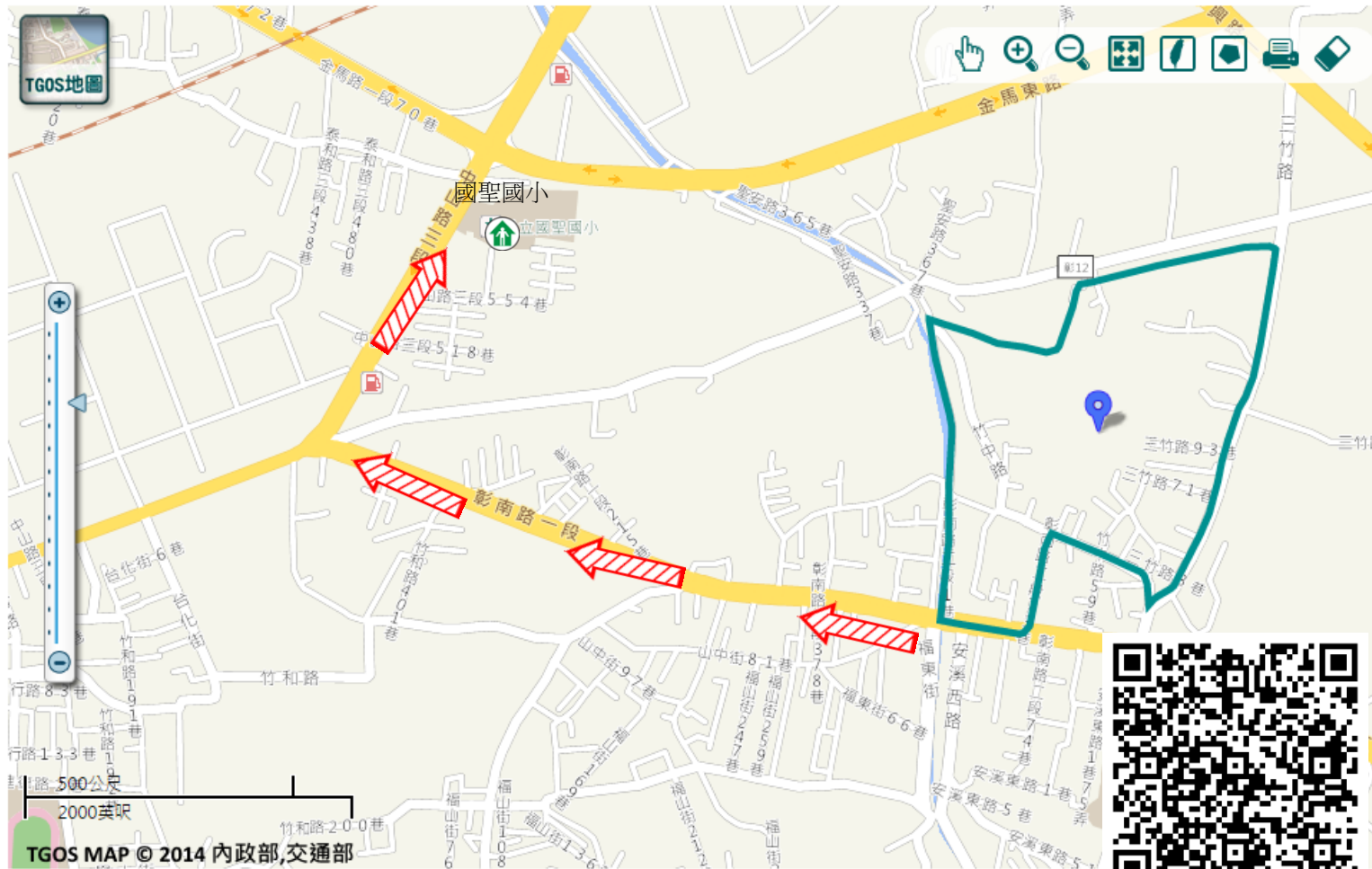
前往開放空間或公園避難

避難收容處所

彰化市國聖國小 
地址：彰化縣彰化市中山路三段608號
電話：04-7321093



彰化市公所112年12月製作



道路		標示	
 縣道	 建議疏散避難方向	 避難收容處所	 老人福利
 行政區域界線	 適用地震災害	 護理之家	 兒少福利
 村(里)界線	 身心障礙福	圖資來源：NCDR災害潛勢地圖網站(105年)	

彰化縣彰化市安溪里水災簡易疏散避難圖

防災資訊

村(里)基本資料

• 總人口數：2220人

災害通報單位

- *彰化縣災害應變中心
電話：04-7512148
- *彰化市災害應變中心
電話：04-7201233
- *大竹派出所
電話：04-7381107
- *東區消防分隊
電話：04-7200236

緊急聯絡人

- *里長：萬士嘉
電話：04-7381091


防災資料網站

- *內政部消防署
<http://www.nfa.gov.tw>
- *彰化縣政府消防局
<http://www.chfd.gov.tw>
- *彰化縣彰化市公所
<http://www.changhua.gov.tw/>

避難原則

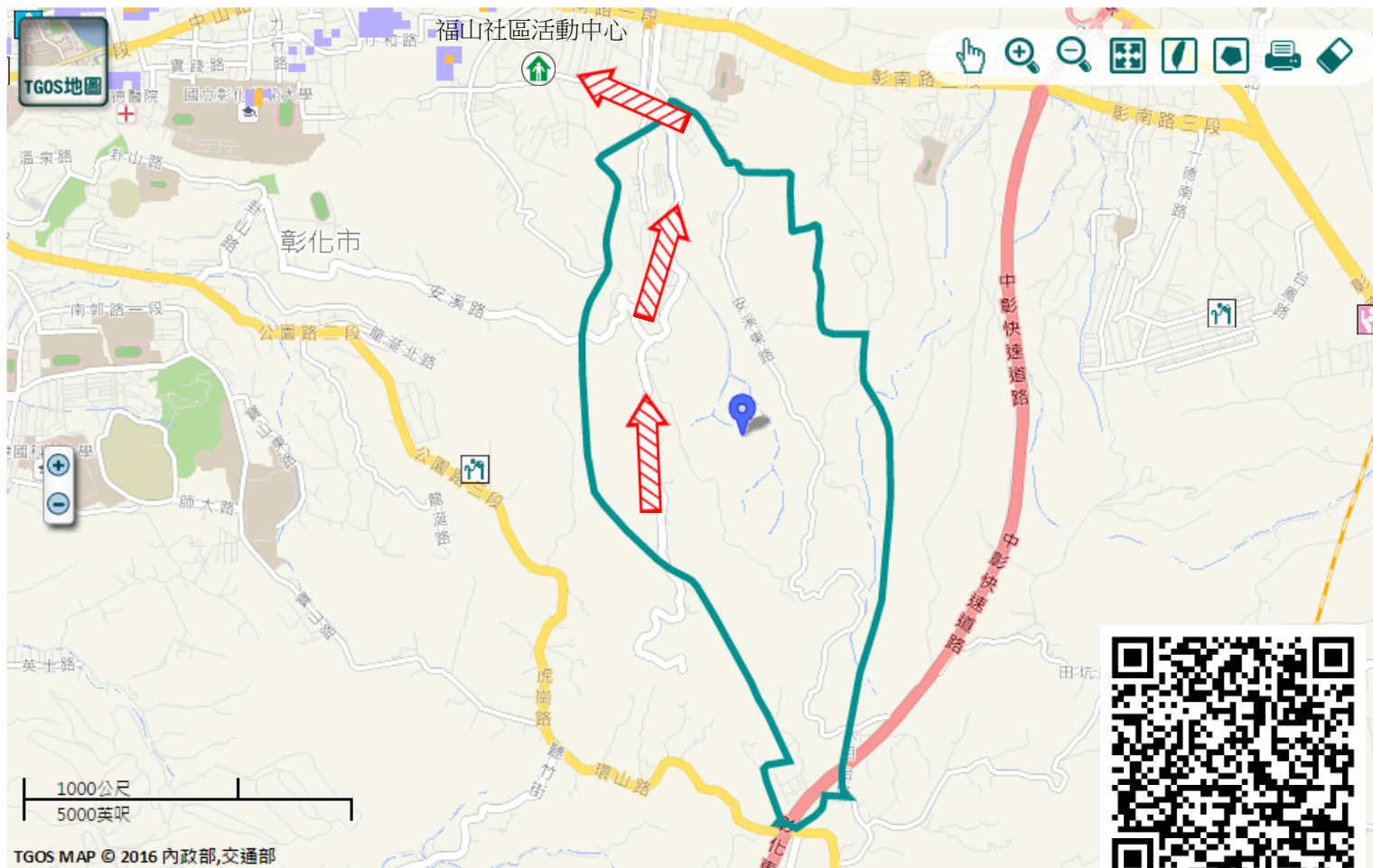
就地避難或垂直避難;低窪地區前往避難處所

避難收容處所












福山社區活動中心 
地址：彰化縣彰化市福山街168號
電話：04-7386523



彰化市公所112年12月製作



TGOS MAP © 2016 內政部,交通部

道路		標示			350mm / 24hr				
106	縣道		建議疏散避難方向		避難收容處所		老人福利		0.5 ~ 1.0 m
行政區域界線			適用水災災害		護理之家		兒少福利		1.0 ~ 2.0 m
村(里)界線			身心障礙福	圖資來源：NCDR災害潛勢地圖網站(105年)				2.0 ~ 3.0 m	
							> 3.0 m		

彰化縣彰化市安溪里地震簡易疏散避難圖

防災資訊

村(里)基本資料

• 總人口數：2220人

災害通報單位

- *彰化縣災害應變中心
電話：04-7512148
- *彰化市災害應變中心
電話：04-7201233
- *大竹派出所
電話：04-7381107
- *東區消防分隊
電話：04-7200236

緊急聯絡人

- *里長：萬士嘉
電話：04-7381091

防災資料網站

- *內政部消防署
<http://www.nfa.gov.tw>
- *彰化縣政府消防局
<http://www.chfd.gov.tw>
- *彰化縣彰化市公所
<http://www.changhua.gov.tw/>

避難原則

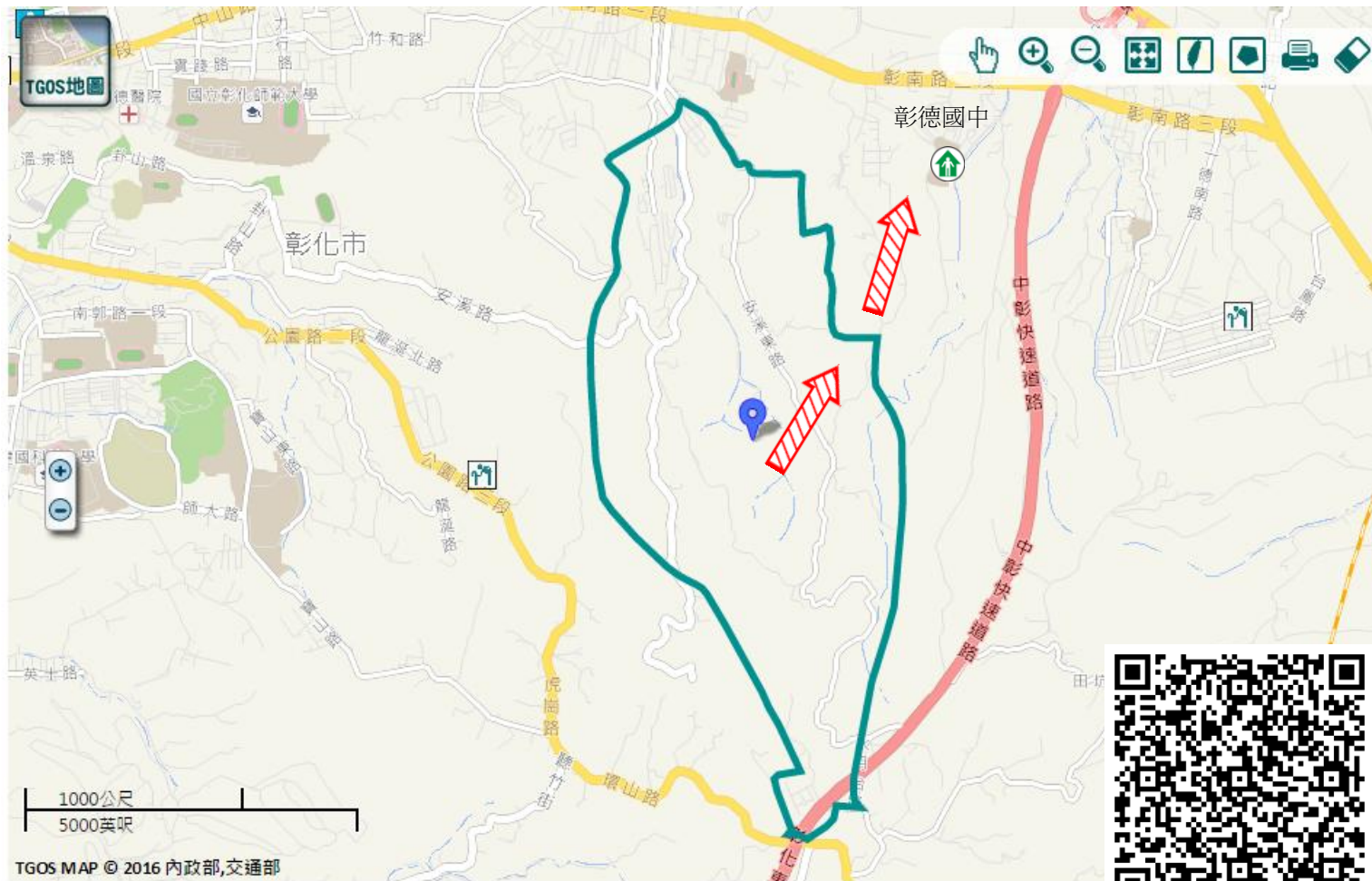
前往開放空間或公園避難

避難收容處所

彰德國中勤學樓、育英樓
穿堂(震)
地址：彰化市香山里彰南路二段512巷97號
電話：04-7381791



彰化市公所112年12月製作



TGOS MAP © 2016 內政部,交通部

		道路	標示		
圖例	106 縣道		建議疏散避難方向		避難收容處所
	行政區域界線		適用地震災害		護理之家
	村(里)界線		身心障礙福		兒少福利
圖資來源：NCDR災害潛勢地圖網站(105年)					

彰化縣彰化市安溪里坡地災害簡易疏散避難圖

防災資訊

村(里)基本資料

• 總人口數：2220人

災害通報單位

- *彰化縣災害應變中心
電話：04-7512148
- *彰化市災害應變中心
電話：04-7201233
- *大竹派出所
電話：04-7381107
- *東區消防分隊
電話：04-7200236

緊急聯絡人

- *里長：萬士嘉
電話：04-7381091

防災資料網站

- *內政部消防署
<http://www.nfa.gov.tw>
- *彰化縣政府消防局
<http://www.chfd.gov.tw>
- *彰化縣彰化市公所
<http://www.changhua.gov.tw/>

避難原則

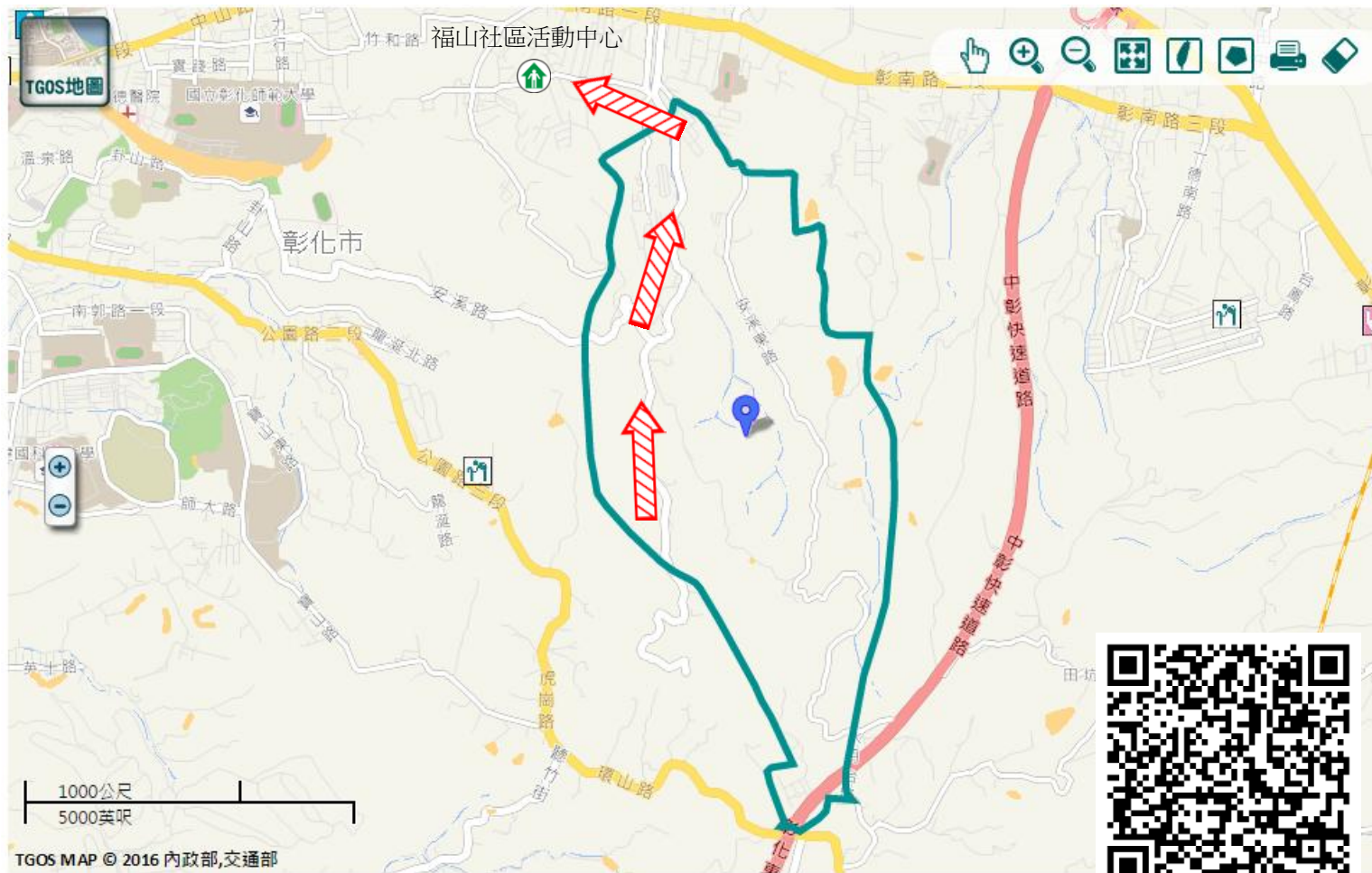
遠離坡地方向避難；地震、豪雨一周內勿靠近潛勢區。

避難收容處所

福山社區活動中心 
地址：彰化縣彰化市福山街168號
電話：04-7386523



彰化市公所112年12月製作



道路	標示	設施		坡地災害潛勢圖
縣道	疏散避難方向	避難收容處所	老人福利	岩屑滑落
行政區域界線	適用坡地災害	護理之家	兒少福利	土石流潛勢溪流
村(里)界線	身心障礙福	圖資來源：NCDR災害潛勢地圖網站(105年)		土石流潛勢溪流影響範圍

彰化縣彰化市香山里水災簡易疏散避難圖

防災資訊

村(里)基本資料

• 總人口數：3859人

災害通報單位

- *彰化縣災害應變中心
電話：04-7512148
- *彰化市災害應變中心
電話：04-7201233
- *大竹派出所
電話：04-7381107
- *東區消防分隊
電話：04-7200236

緊急聯絡人

*里長：許春郎
電話：04-7381153

防災資料網站

- *內政部消防署
<http://www.nfa.gov.tw>
- *彰化縣政府消防局
<http://www.chfd.gov.tw>
- *彰化縣彰化市公所
<http://www.changhua.gov.tw/>

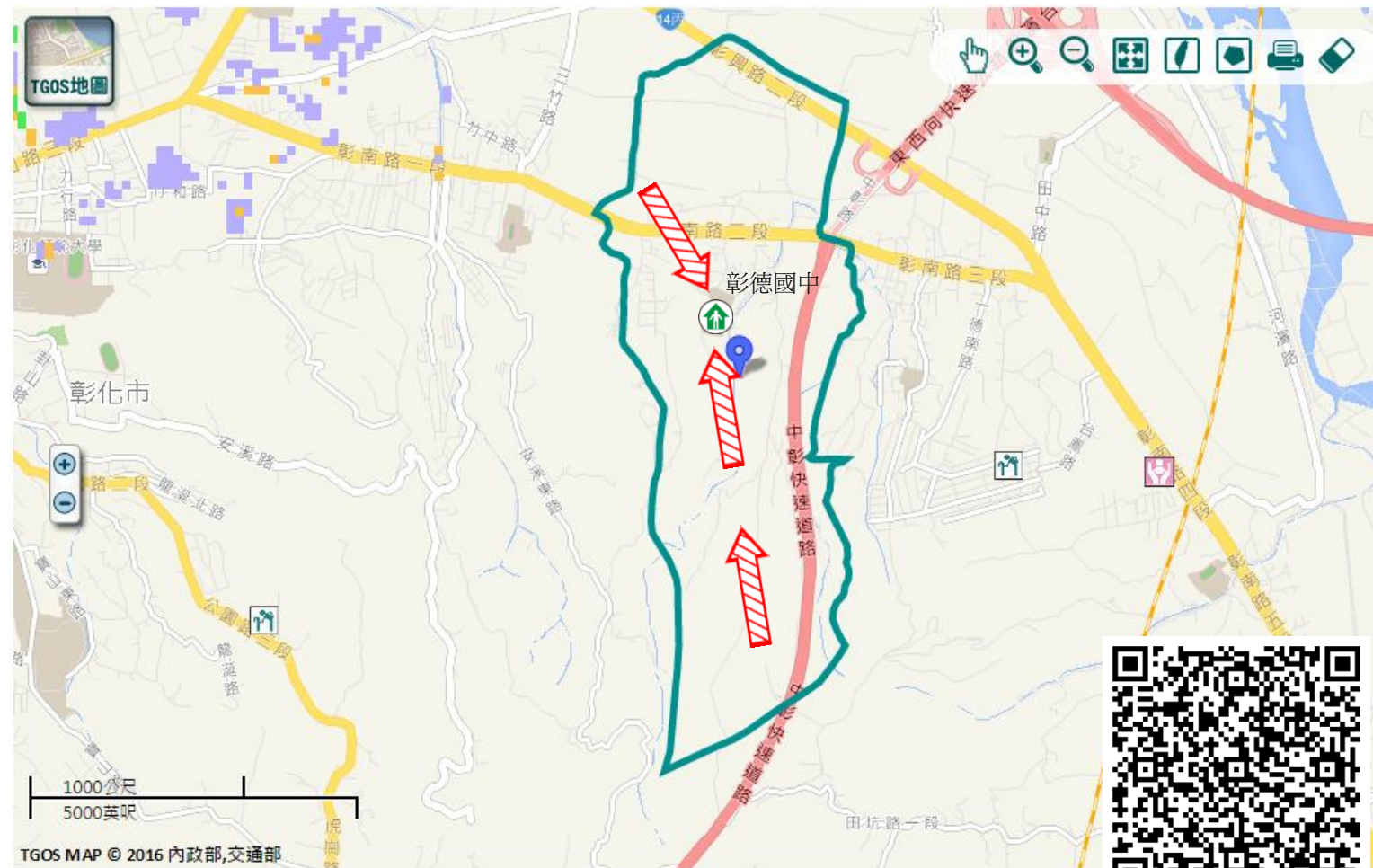
避難原則

就地避難或垂直避難;低窪地區前往避難處所

避難收容處所

彰德國中勤學樓、育英樓
穿堂穿堂 
地址：彰化縣彰化市彰南路二段512巷97號
電話：04-7381791

彰化市公所112年12月製作



TGOS MAP © 2016 內政部,交通部

道路		標示			350mm / 24hr				
圖例	106 縣道		建議疏散避難方向		避難收容處所		老人福利		0.5 ~ 1.0 m
	行政區域界線		適用水災災害		護理之家		兒少福利		1.0 ~ 2.0 m
	村(里)界線		身心障礙福	圖資來源：NCDR災害潛勢地圖網站(105年)				2.0 ~ 3.0 m	
									> 3.0 m

彰化縣彰化市香山里地震簡易疏散避難圖

防災資訊

村(里)基本資料

• 總人口數：3859人

災害通報單位

*彰化縣災害應變中心

電話：04-7512148

*彰化市災害應變中心

電話：04-7201233

*大竹派出所

電話：04-7381107

*東區消防分隊

電話：04-7200236

緊急聯絡人

*里長：許春郎

電話：04-7381153

防災資料網站

*內政部消防署

<http://www.nfa.gov.tw>

*彰化縣政府消防局

<http://www.chfd.gov.tw>

*彰化縣彰化市公所

<http://www.changhua.gov.tw/>

避難原則

前往開放空間或公園避難

避難收容處所

彰德國中勤學樓、育英樓

穿堂

地址：彰化縣彰化市彰南路二段512巷97號

電話：04-7381791



彰化市公所112年12月製作



TGOS MAP © 2016 內政部,交通部

圖例	道路		標示					
		縣道		建議疏散避難方向		避難收容處所		老人福利
		行政區域界線		適用地震災害		護理之家		兒少福利
		村(里)界線		身心障礙福	圖資來源：NCDR災害潛勢地圖網站(105年)			

彰化縣彰化市香山里坡地災害簡易疏散避難圖

防災資訊

村(里)基本資料

• 總人口數：3859人

災害通報單位

*彰化縣災害應變中心

電話：04-7512148

*彰化市災害應變中心

電話：04-7201233

*大竹派出所

電話：04-7381107

*東區消防分隊

電話：04-7200236

緊急聯絡人

*里長：許春郎

電話：04-7381153

防災資料網站

*內政部消防署

<http://www.nfa.gov.tw>

*彰化縣政府消防局

<http://www.chfd.gov.tw>

*彰化縣彰化市公所

<http://www.changhua.gov.tw/>

避難原則

遠離坡地方向避難；地震、豪雨一周內勿靠近潛勢區。

避難收容處所

彰德國中勤學樓、育英樓

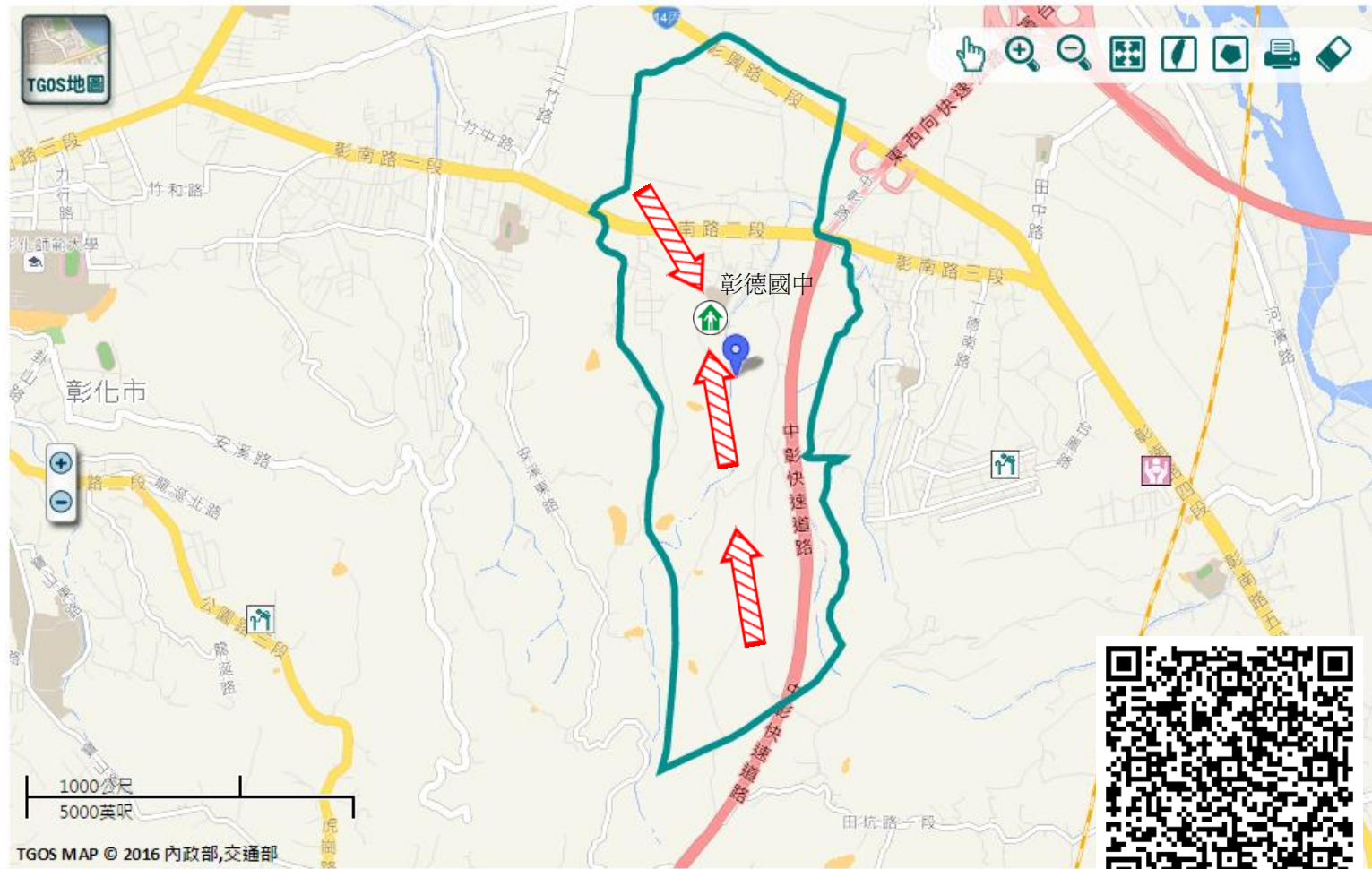
穿堂

地址：彰化縣彰化市彰南路二段512巷97號

電話：04-7381791



彰化市公所112年12月製作



TGOS MAP © 2016 內政部,交通部

圖例

道路	標示	設施		坡地災害潛勢圖
106 縣道	疏散避難方向	避難收容處所	老人福利	岩屑滑落
行政區域界線	適用坡地災害	護理之家	兒少福利	土石流潛勢溪流
村(里)界線	身心障礙福	圖資來源：NCDR災害潛勢地圖網站(105年)		土石流潛勢溪流影響範圍

彰化縣彰化市牛埔里水災簡易疏散避難圖

防災資訊

村(里)基本資料

• 總人口數：3353人

災害通報單位

- *彰化縣災害應變中心
電話：04-7512148
- *彰化市災害應變中心
電話：04-7201233
- *快官派出所
電話：04-7381006
- *東區消防分隊
電話：04-7200236

緊急聯絡人

*里長：魏文彬
電話：04-7381054

防災資料網站

- *內政部消防署
<http://www.nfa.gov.tw>
- *彰化縣政府消防局
<http://www.chfd.gov.tw>
- *彰化縣彰化市公所
<http://www.changhua.gov.tw/>

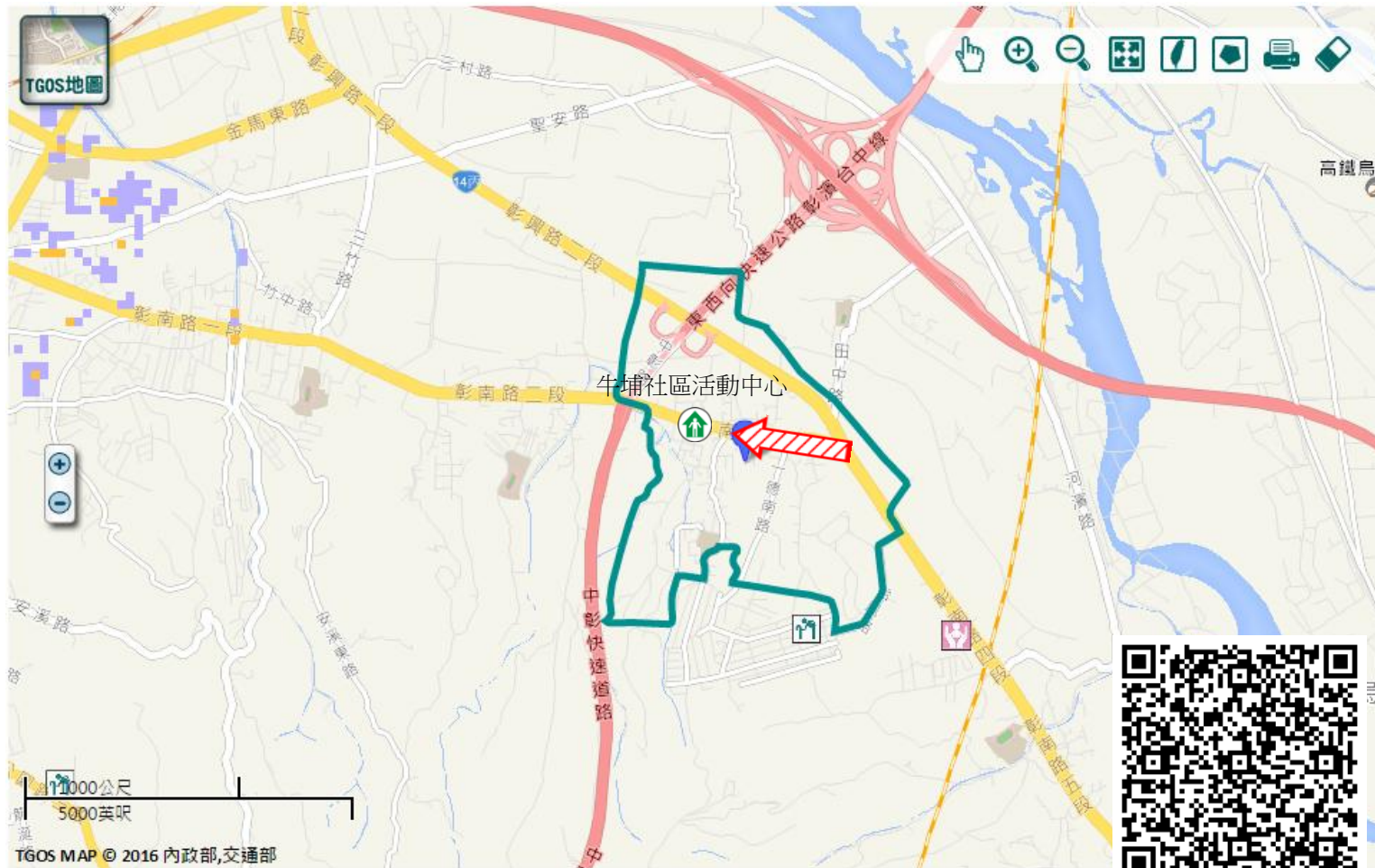
避難原則

就地避難或垂直避難;低窪地區前往避難處所

避難收容處所

牛埔社區活動中心 
地址：彰化縣彰化市彰南路三段226號
電話：0928-382506

彰化市公所112年12月製作



道路		標示			350mm / 24hr				
106	縣道		建議疏散避難方向		避難收容處所		老人福利		0.5 ~ 1.0 m
行政區域界線			適用水災災害		護理之家		兒少福利		1.0 ~ 2.0 m
村(里)界線			身心障礙福	圖資來源：NCDR災害潛勢地圖網站(105年)					> 3.0 m

彰化縣彰化市牛埔里地震簡易疏散避難圖

防災資訊

村(里)基本資料

• 總人口數：3353人

災害通報單位

*彰化縣災害應變中心
電話：04-7512148
*彰化市災害應變中心
電話：04-7201233
*快官派出所
電話：04-7381006
*東區消防分隊
電話：04-7200236

緊急聯絡人

*里長：魏文彬
電話：04-7381054

防災資料網站

*內政部消防署
<http://www.nfa.gov.tw>
*彰化縣政府消防局
<http://www.chfd.gov.tw>
*彰化縣彰化市公所
<http://www.changhua.gov.tw/>

避難原則

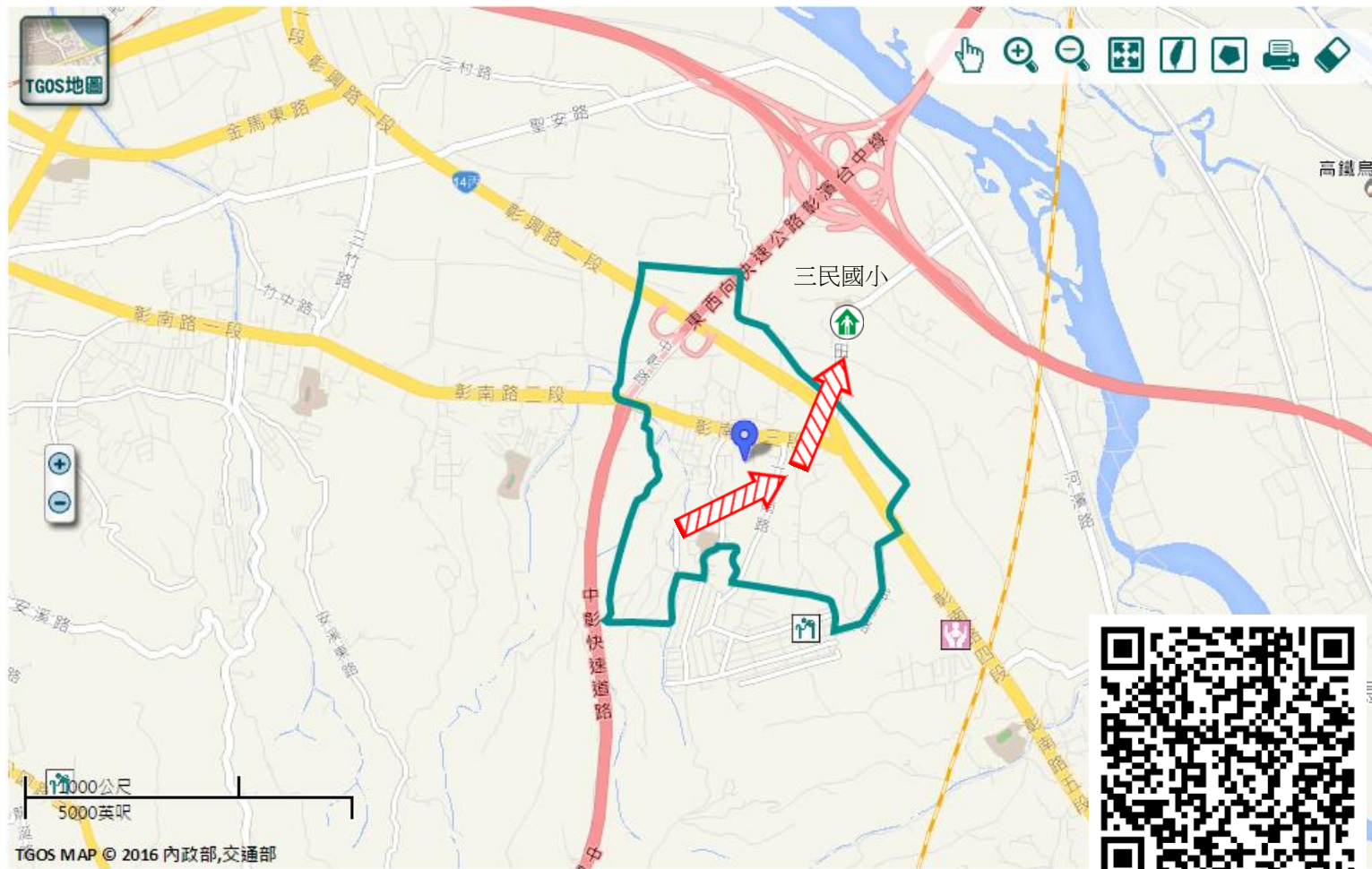
前往開放空間或公園避難

避難收容處所

彰化市三民國小 
地址：彰化縣彰化市田中
路125號
電話：04-7384775









彰化市公所112年12月製作



TGOS MAP © 2016 內政部,交通部

圖例

道路	標示		
 縣道		建議疏散避難方向	 避難收容處所
行政區域界線		適用地震災害	 護理之家
 村(里)界線		身心障礙福	 兒少福利
圖資來源：NCDR災害潛勢地圖網站(105年)			

彰化縣彰化市福山里水災簡易疏散避難圖

防災資訊

村(里)基本資料

• 總人口數：7624人

災害通報單位

*彰化縣災害應變中心

電話：04-7512148

*彰化市災害應變中心

電話：04-7201233

*大竹派出所

電話：04-7381107

*東區消防分隊

電話：04-7200236

緊急聯絡人

*里長：郭金主

電話：04-7321055

防災資料網站

*內政部消防署

<http://www.nfa.gov.tw>

*彰化縣政府消防局

<http://www.chfd.gov.tw>


*彰化縣彰化市公所

<http://www.changhua.gov.tw/>

避難原則

就地避難或垂直避難;低窪地區前往避難處所

避難收容處所

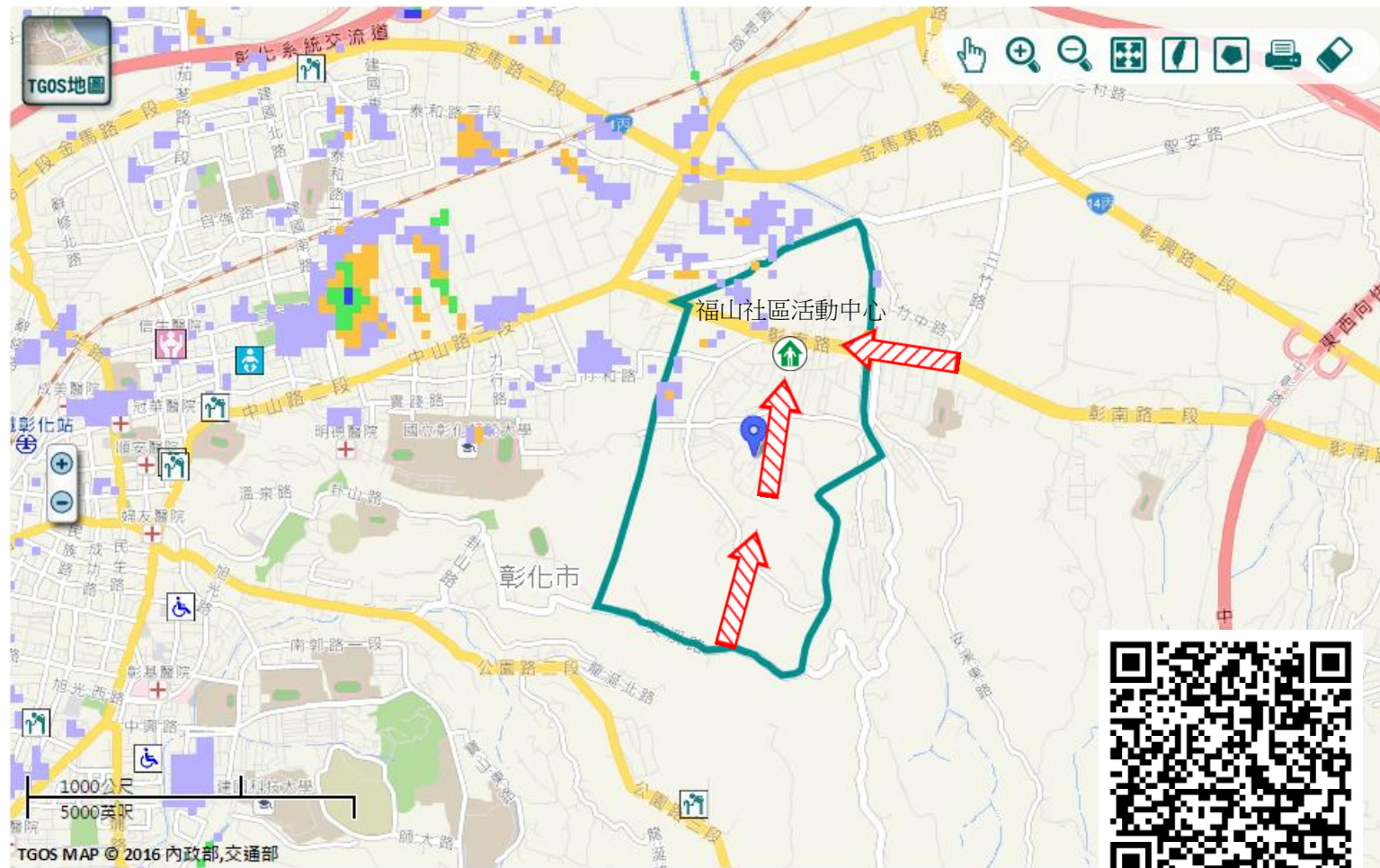
福山社區活動中心 

地址：彰化縣彰化市福山街168號

電話：04-7386523



彰化市公所112年12月製作



道路		標示			350mm / 24hr			
106	縣道		建議疏散避難方向		避難收容處所		老人福利	0.5 ~ 1.0 m
行政區域界線			適用水災災害		護理之家		兒少福利	1.0 ~ 2.0 m
村(里)界線			身心障礙福	圖資來源：NCDR災害潛勢地圖網站(105年)				2.0 ~ 3.0 m
								> 3.0 m

彰化縣彰化市福山里地震簡易疏散避難圖

防災資訊

村(里)基本資料

• 總人口數：7624人

災害通報單位

*彰化縣災害應變中心
電話：04-7512148
*彰化市災害應變中心
電話：04-7201233
*大竹派出所
電話：04-7381107
*東區消防分隊
電話：04-7200236

緊急聯絡人

*里長：郭金主
電話：04-7321055

防災資料網站

*內政部消防署
<http://www.nfa.gov.tw>
*彰化縣政府消防局
<http://www.chfd.gov.tw>
*彰化縣彰化市公所
<http://www.changhua.gov.tw/>

避難原則

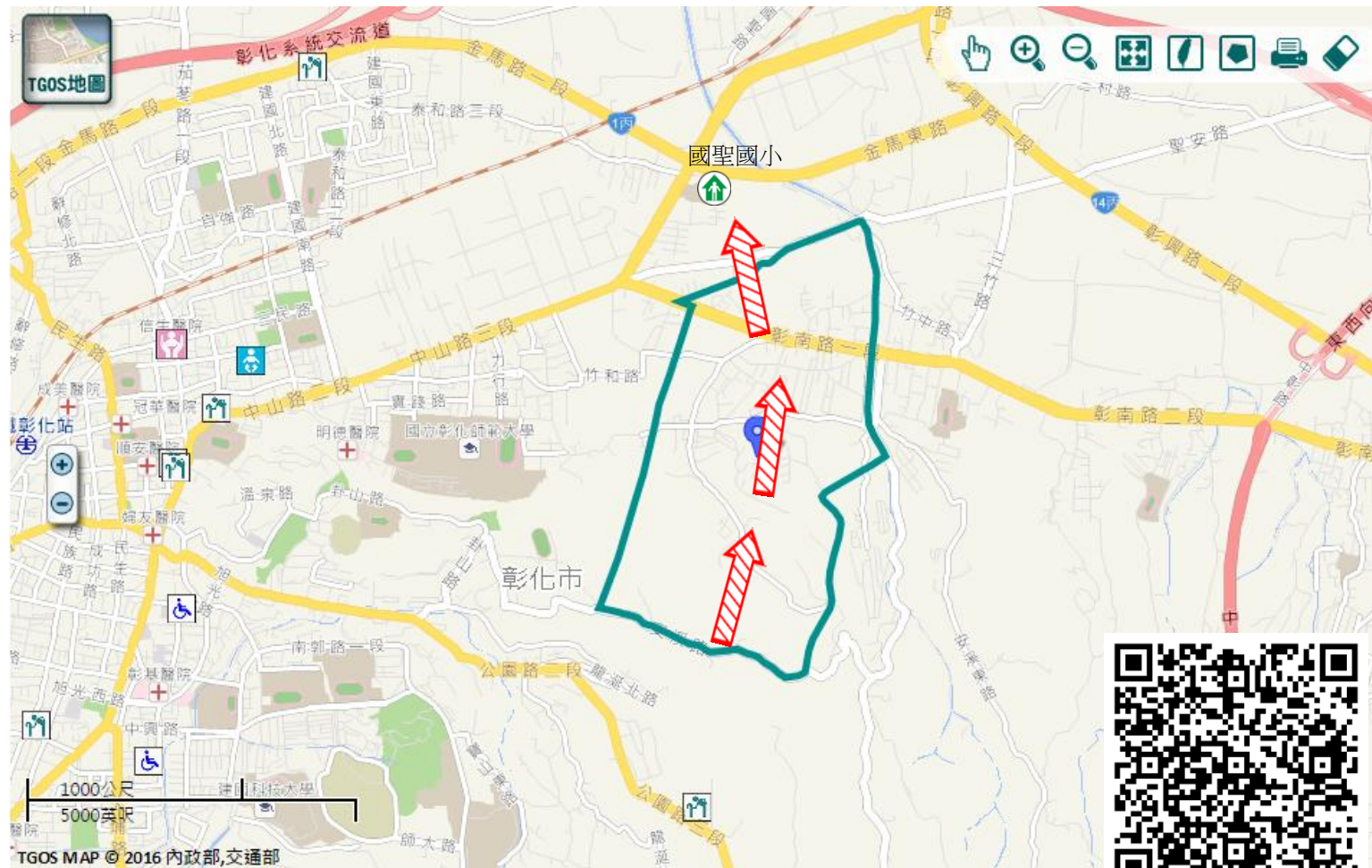
前往開放空間或公園避難


避難收容處所

彰化市國聖國小 
地址：彰化縣彰化市中山路三段608號
電話：04-7321093



彰化市公所112年12月製作



		道路	標示				
圖例	106 縣道		建議疏散避難方向		避難收容處所		老人福利
	行政區域界線		適用地震災害		護理之家		兒少福利
	村(里)界線		身心障礙福	圖資來源：NCDR災害潛勢地圖網站(105年)			

彰化縣彰化市三村里水災簡易疏散避難圖

防災資訊

村(里)基本資料

• 總人口數：1318人

災害通報單位

- *彰化縣災害應變中心
電話：04-7512148
- *彰化市災害應變中心
電話：04-7201233
- *大竹派出所
電話：04-7381107
- *東區消防分隊
電話：04-7200236

緊急聯絡人

*里長：趙文男
電話：04-7381057

防災資料網站

- *內政部消防署
<http://www.nfa.gov.tw>
- *彰化縣政府消防局
<http://www.chfd.gov.tw>
- *彰化縣彰化市公所
<http://www.changhua.gov.tw/>

避難原則

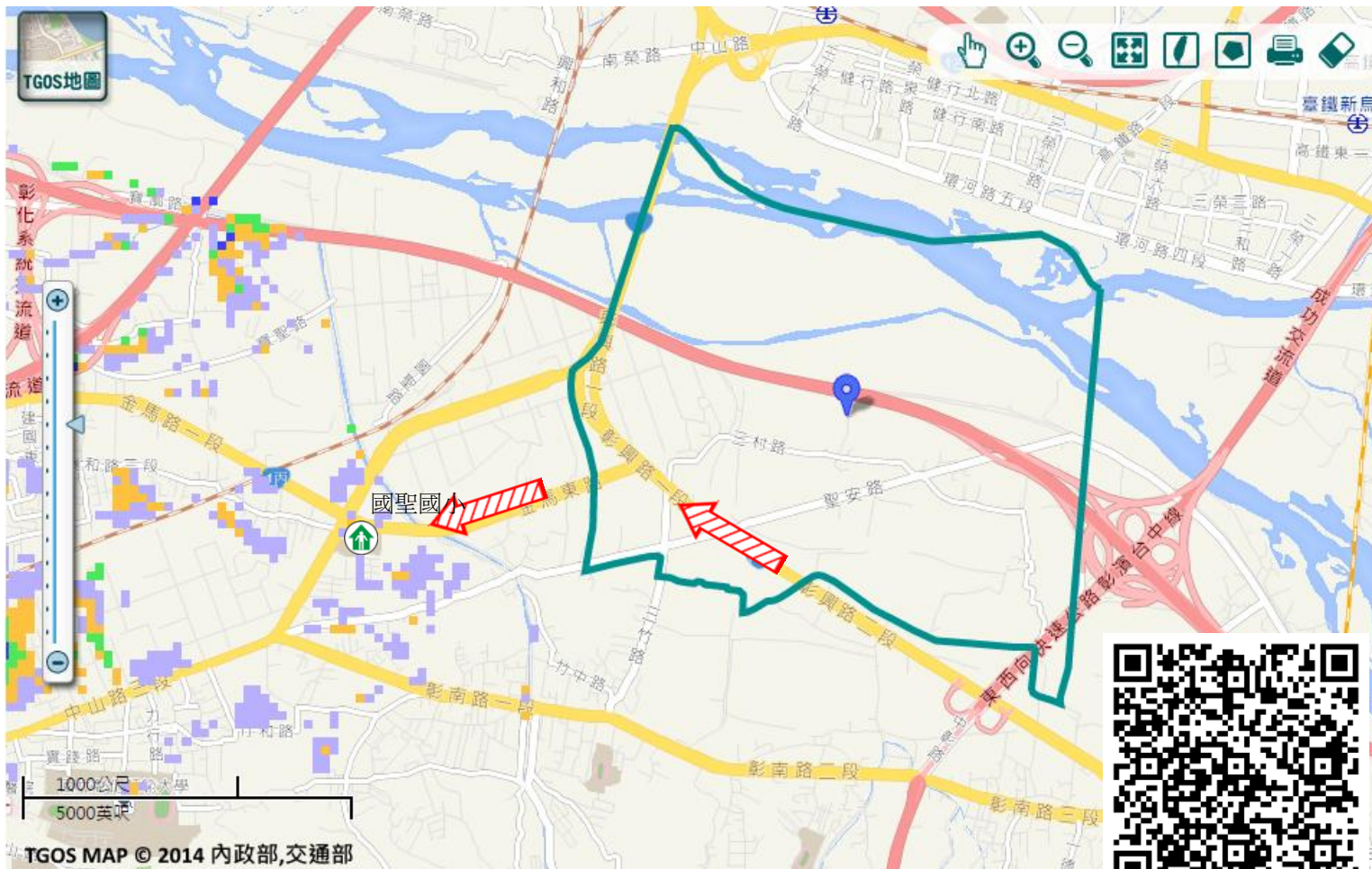
就地避難或垂直避難;低窪地區前往避難處所




避難收容處所

彰化市國聖國小 
地址：彰化縣彰化市中山路三段608號
電話：04-7321093



彰化市公所112年12月製作



道路		標示			350mm / 24hr				
圖例	106 縣道		建議疏散避難方向		避難收容處所		老人福利		0.5 ~ 1.0 m
	行政區域界線		適用水災災害		護理之家		兒少福利		1.0 ~ 2.0 m
	村(里)界線		身心障礙福	圖資來源：NCDR災害潛勢地圖網站(105年)				2.0 ~ 3.0 m	
								> 3.0 m	

彰化縣彰化市三村里地震簡易疏散避難圖

防災資訊

村(里)基本資料

• 總人口數：1318人

災害通報單位

*彰化縣災害應變中心

電話：04-7512148

*彰化市災害應變中心

電話：04-7201233

*大竹派出所

電話：04-7381107

*東區消防分隊

電話：04-7200236

緊急聯絡人

*里長：趙文男

電話：04-7381057

防災資料網站

*內政部消防署

<http://www.nfa.gov.tw>

*彰化縣政府消防局

<http://www.chfd.gov.tw>


*彰化縣彰化市公所

<http://www.changhua.gov.tw/>


避難原則

前往開放空間或公園避難

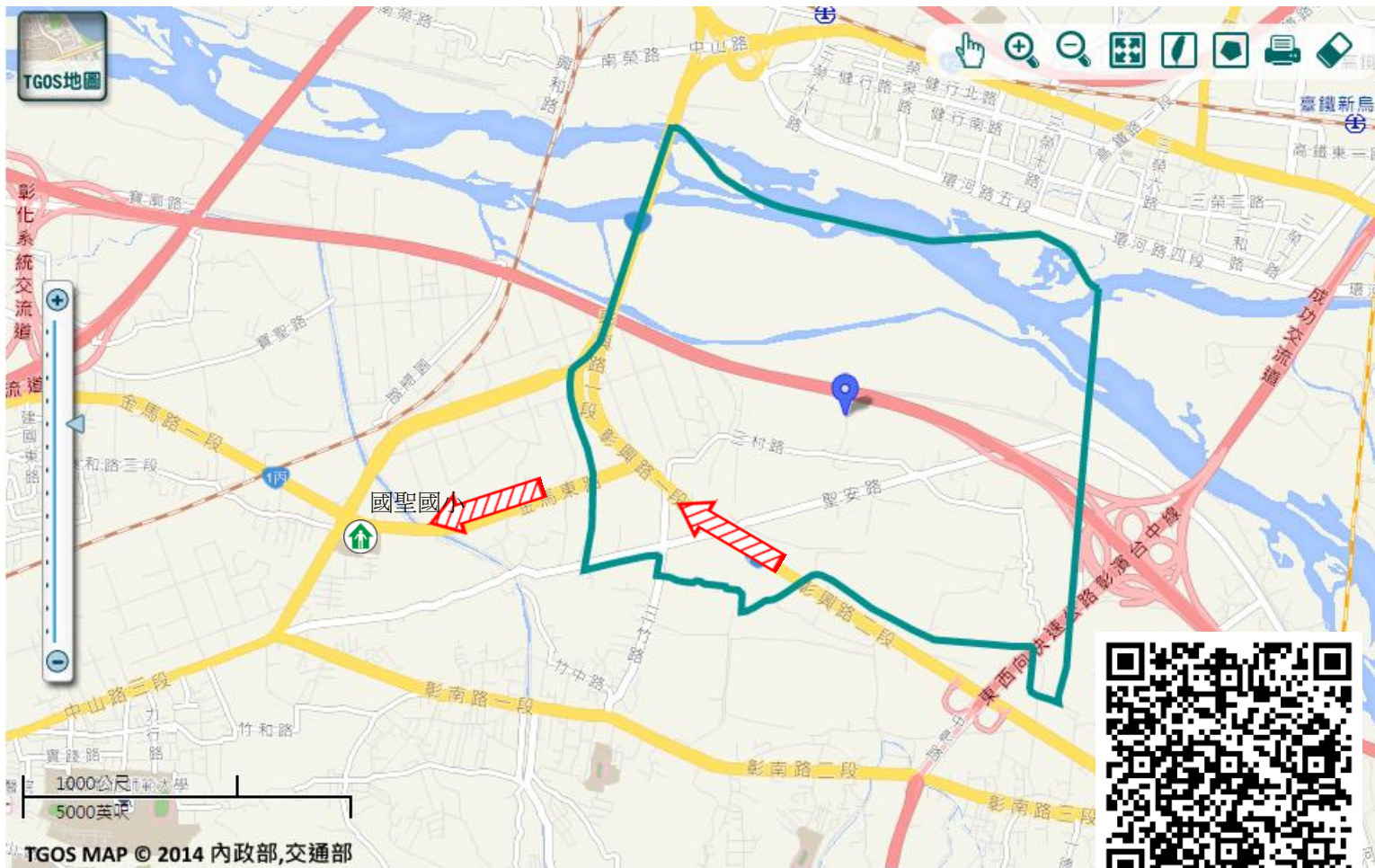
避難收容處所

彰化市國聖國小 

地址：彰化縣彰化市中山路三段608號

電話：04-7321093 

彰化市公所112年12月製作



圖例

道路	標示		
縣道		建議疏散避難方向	避難收容處所
行政區域界線		適用地震災害	護理之家
村(里)界線		身心障礙福	兒少福利
圖資來源：NCDR災害潛勢地圖網站(105年)			

彰化縣彰化市國聖里水災簡易疏散避難圖

防災資訊

村(里)基本資料

• 總人口數：2790人

災害通報單位

- *彰化縣災害應變中心
電話：04-7512148
- *彰化市災害應變中心
電話：04-7201233
- *大竹派出所
電話：04-7381107
- *東區消防分隊
電話：04-7200236

緊急聯絡人

*里長：王海
電話：04-7381058

防災資料網站

- *內政部消防署
<http://www.nfa.gov.tw>
- *彰化縣政府消防局
<http://www.chfd.gov.tw>
- *彰化縣彰化市公所
<http://www.changhua.gov.tw/>

避難原則

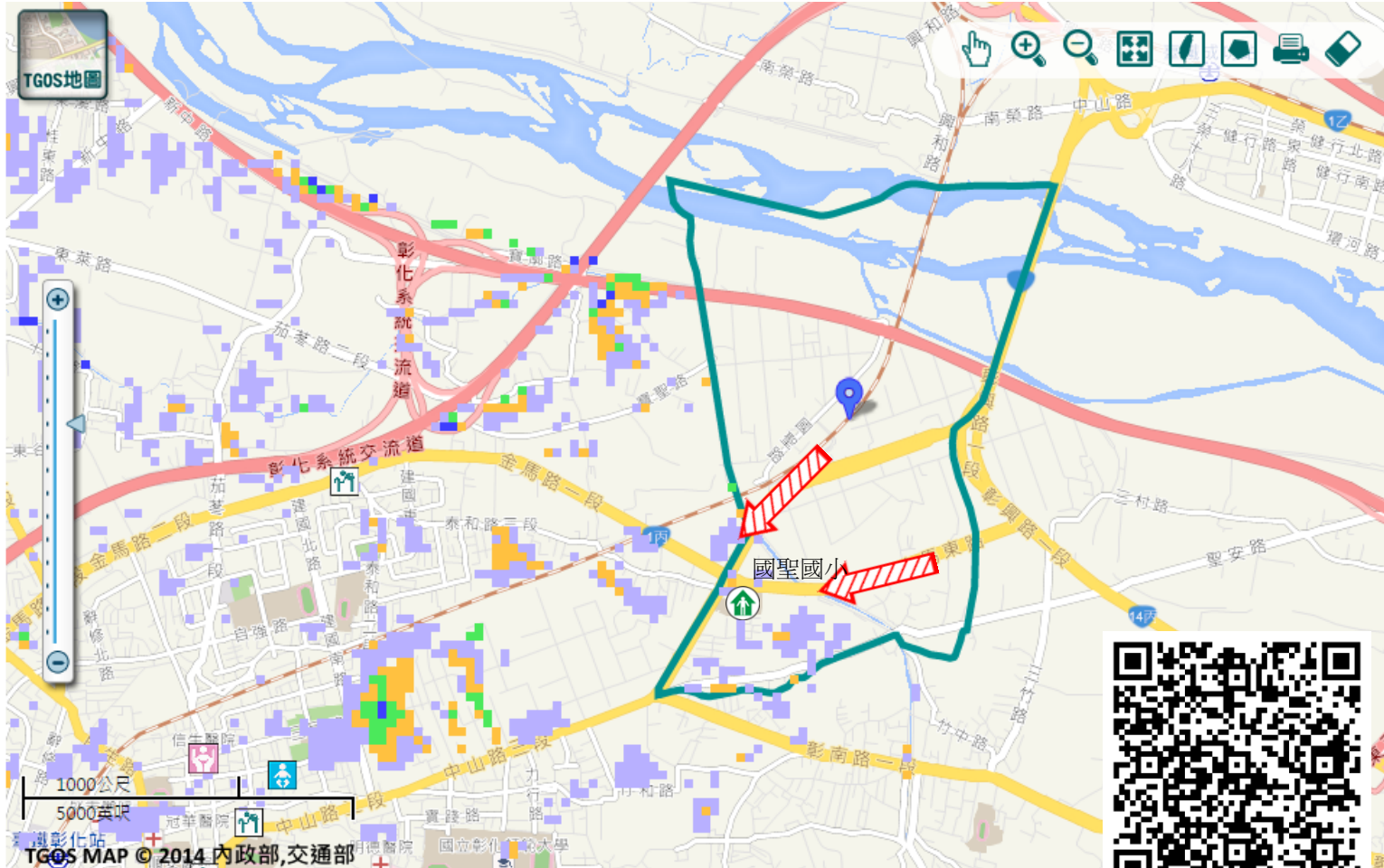
就地避難或垂直避難;低窪地區前往避難處所

避難收容處所

彰化市國聖國小 
地址：彰化縣彰化市中山路三段608號
電話：04-7321093



彰化市公所112年12月製作



道路		標示			350mm / 24hr	
圖例	106 縣道		建議疏散避難方向		避難收容處所	 0.5 ~ 1.0 m
	行政區域界線		適用水災災害		護理之家	 1.0 ~ 2.0 m
	 村(里)界線		身心障礙福		兒少福利	 2.0 ~ 3.0 m
				圖資來源：NCDR災害潛勢地圖網站(105年)		 > 3.0 m

彰化縣彰化市國聖里地震簡易疏散避難圖

防災資訊

村(里)基本資料

• 總人口數：2790人

災害通報單位

- *彰化縣災害應變中心
電話：04-7512148
- *彰化市災害應變中心
電話：04-7201233
- *大竹派出所
電話：04-7381107
- *東區消防分隊
電話：04-7200236

緊急聯絡人

- *里長：王海
電話：04-7381058

防災資料網站

- *內政部消防署
<http://www.nfa.gov.tw>
- *彰化縣政府消防局
<http://www.chfd.gov.tw>
- *彰化縣彰化市公所
<http://www.changhua.gov.tw/>

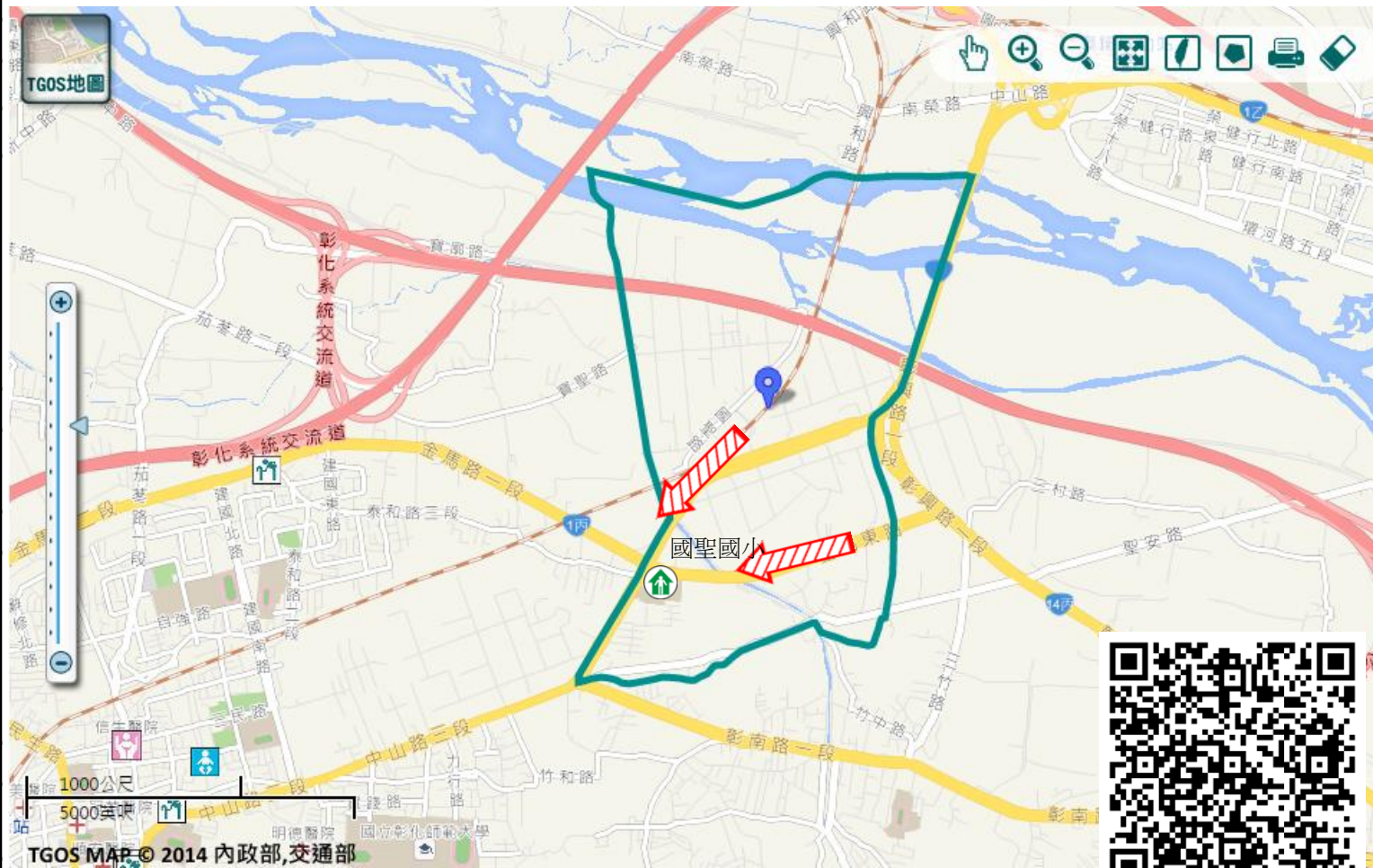
避難原則

前往開放空間或公園避難

避難收容處所

彰化市國聖國小 
地址：彰化縣彰化市中山路三段608號
電話：04-7321093 

彰化市公所112年12月製作



道路		標示		
圖例	縣道	建議疏散避難方向	避難收容處所	老人福利
	行政區域界線	適用地震災害	護理之家	兒少福利
	村(里)界線	身心障礙福	圖資來源：NCDR災害潛勢地圖網站(105年)	

彰化縣彰化市寶廬里水災簡易疏散避難圖

防災資訊

村(里)基本資料

• 總人口數：1434人

災害通報單位

- *彰化縣災害應變中心
電話：04-7512148
- *彰化市災害應變中心
電話：04-7201233
- *泰和派出所
電話：04-7237560
- *東區消防分隊
電話：04-7200236

緊急聯絡人

*里長：李政
電話：04-7241059

防災資料網站

- *內政部消防署
<http://www.nfa.gov.tw>
- *彰化縣政府消防局
<http://www.chfd.gov.tw>
- *彰化縣彰化市公所
<http://www.changhua.gov.tw/>

避難原則

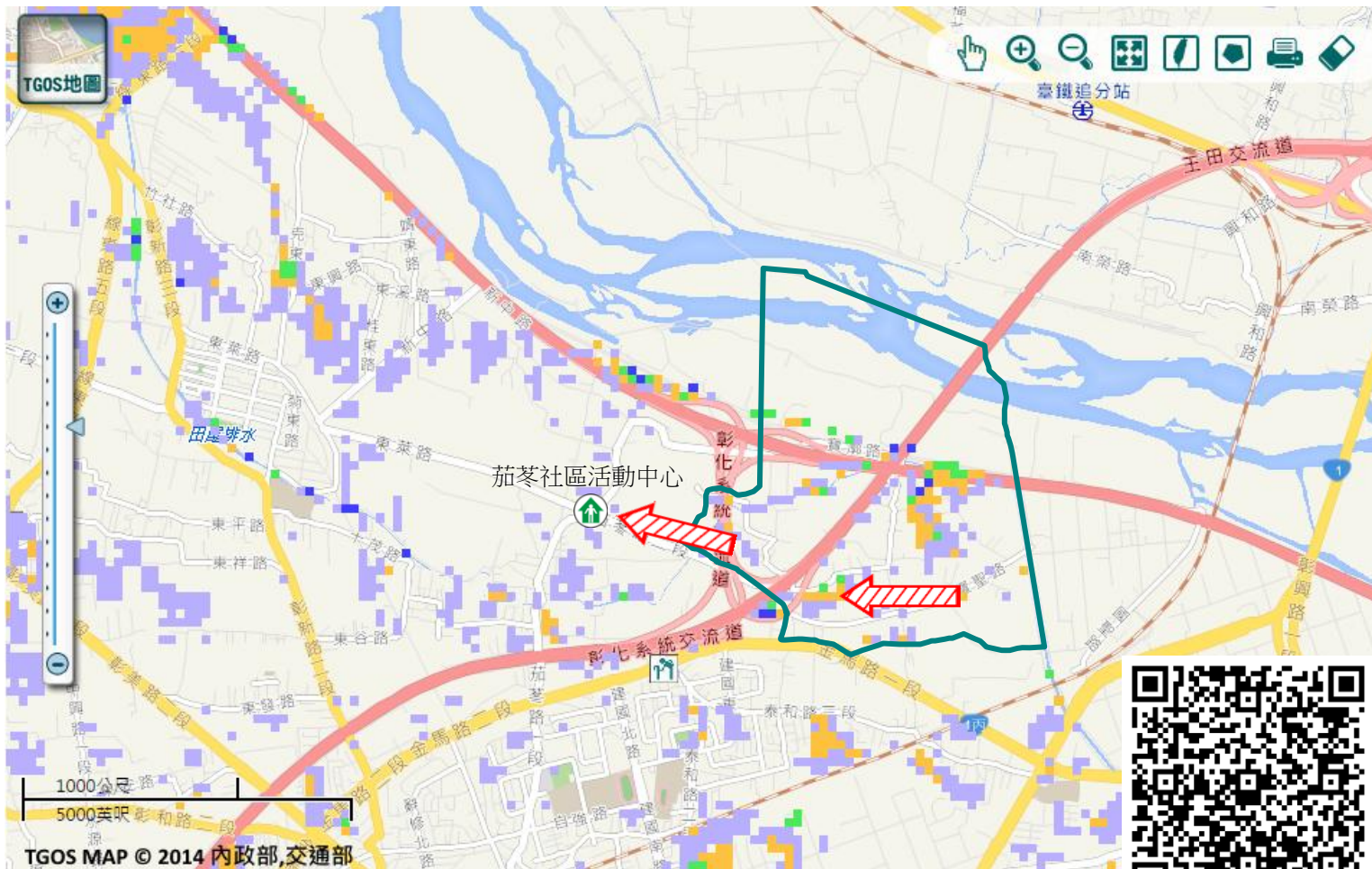
就地避難或垂直避難;低窪地區前往避難處所

避難收容處所

茄苳社區活動中心 
地址：彰化縣彰化市茄苳路二段292號
電話：0936-288082



彰化市公所112年12月製作



道路		標示			350mm / 24hr				
 106	縣道		建議疏散避難方向		避難收容處所		老人福利		0.5 ~ 1.0 m
行政區域界線			適用水災災害		護理之家		兒少福利		1.0 ~ 2.0 m
	村(里)界線		身心障礙福	圖資來源：NCDR災害潛勢地圖網站(105年)				2.0 ~ 3.0 m	
									> 3.0 m

彰化縣彰化市寶廬里地震簡易疏散避難圖

防災資訊

村(里)基本資料

• 總人口數：1434人

災害通報單位

- *彰化縣災害應變中心
電話：04-7512148
- *彰化市災害應變中心
電話：04-7201233
- *泰和派出所
電話：04-7237560
- *東區消防分隊
電話：04-7200236

緊急聯絡人

*里長：李政
電話：04-7241059

防災資料網站

- *內政部消防署
<http://www.nfa.gov.tw>
- *彰化縣政府消防局
<http://www.chfd.gov.tw>
- *彰化縣彰化市公所
<http://www.changhua.gov.tw/>

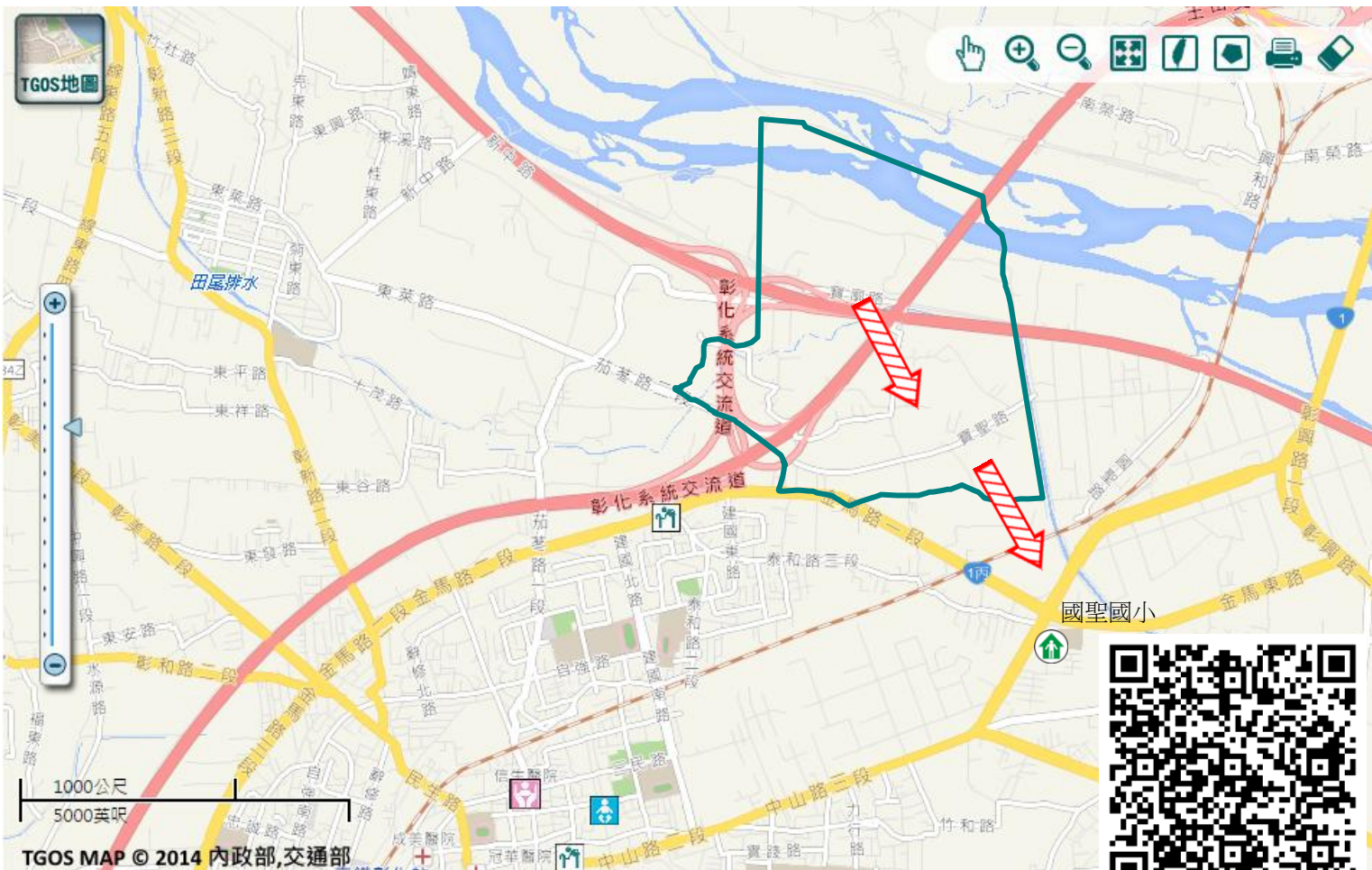
避難原則

前往開放空間或公園避難

避難收容處所

彰化市國聖國小 
地址：彰化縣彰化市中山路三段608號
電話：04-7321093 

彰化市公所112年12月製作



TGOS MAP © 2014 內政部,交通部

圖例		道路		標示	
圖例	106 縣道		建議疏散避難方向		避難收容處所
	行政區域界線		適用地震災害		護理之家
	村(里)界線		身心障礙福		老人福利
					兒少福利

圖資來源：NCDR災害潛勢地圖網站(105年)

彰化縣彰化市茄苳里水災簡易疏散避難圖

防災資訊

村(里)基本資料

• 總人口數：1068人

災害通報單位

- *彰化縣災害應變中心
電話：04-7512148
- *彰化市災害應變中心
電話：04-7201233
- *泰和派出所
電話：04-7237560
- *東區消防分隊
電話：04-7200236

緊急聯絡人

- *里長：吳秋仁
電話：04-7350060

防災資料網站

- *內政部消防署
<http://www.nfa.gov.tw>
- *彰化縣政府消防局
<http://www.chfd.gov.tw>
- *彰化縣彰化市公所
<http://www.changhua.gov.tw/>

避難原則

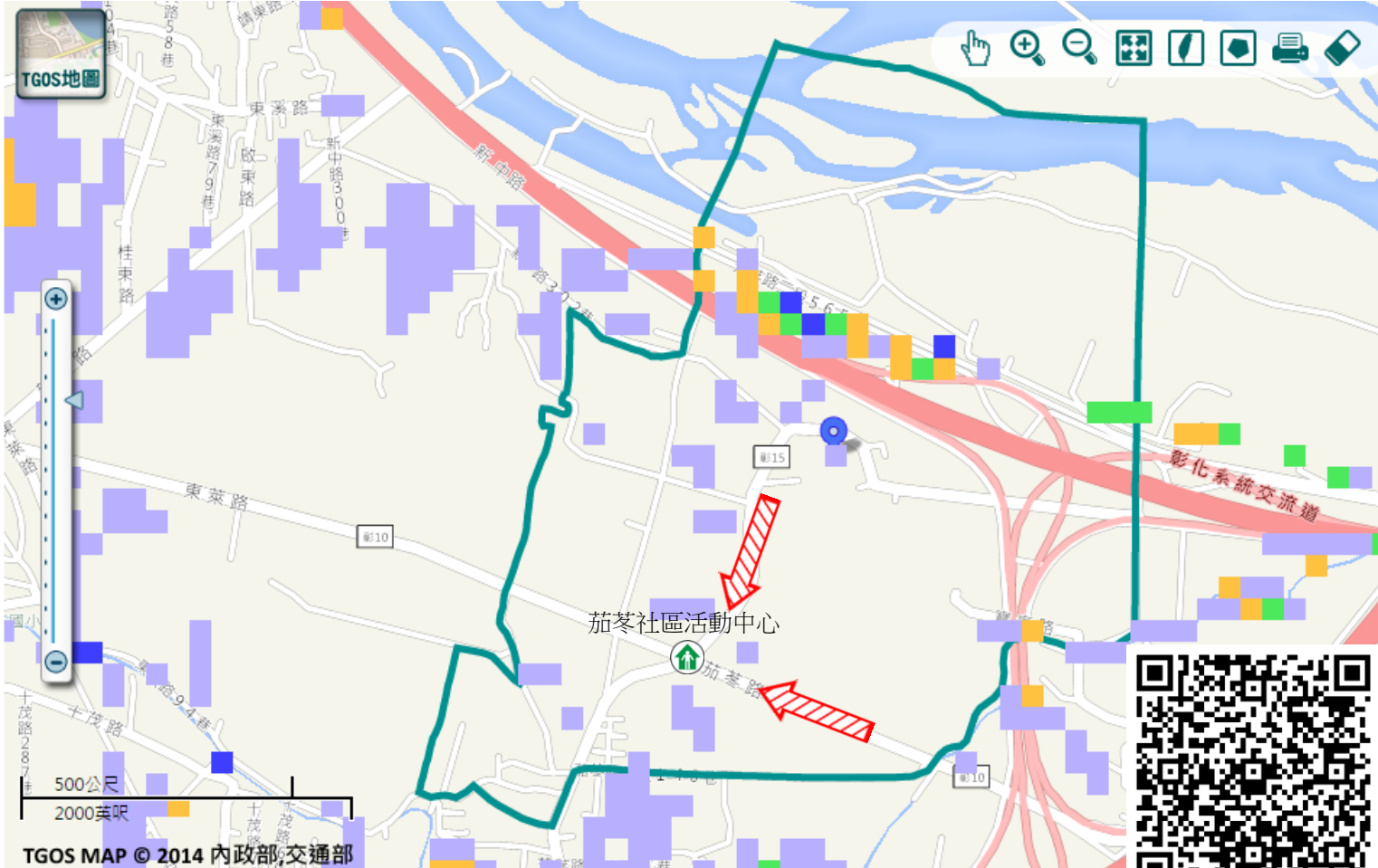
就地避難或垂直避難;低窪地區前往避難處所

避難收容處所

茄苳社區活動中心 
地址：彰化縣彰化市茄苳路二段292號
電話：0936-288082



彰化市公所112年12月製作



TGOS MAP © 2014 內政部,交通部

道路		標示			350mm / 24hr
 縣道	 建議疏散避難方向	 避難收容處所	 老人福利	 0.5 ~ 1.0 m  1.0 ~ 2.0 m  2.0 ~ 3.0 m  > 3.0 m	
行政區域界線	 適用水災災害	 護理之家	 兒少福利		
 村(里)界線	 身心障礙福	圖資來源：NCDR災害潛勢地圖網站(105年)			

彰化縣彰化市茄苳里地震簡易疏散避難圖

防災資訊

村(里)基本資料

• 總人口數：1068人

災害通報單位

- *彰化縣災害應變中心
電話：04-7512148
- *彰化市災害應變中心
電話：04-7201233
- *泰和派出所
電話：04-7237560
- *東區消防分隊
電話：04-7200236

緊急聯絡人

*里長：吳秋仁
電話：04-7350060


防災資料網站

- *內政部消防署
<http://www.nfa.gov.tw>
- *彰化縣政府消防局
<http://www.chfd.gov.tw>
- *彰化縣彰化市公所
<http://www.changhua.gov.tw/>

避難原則

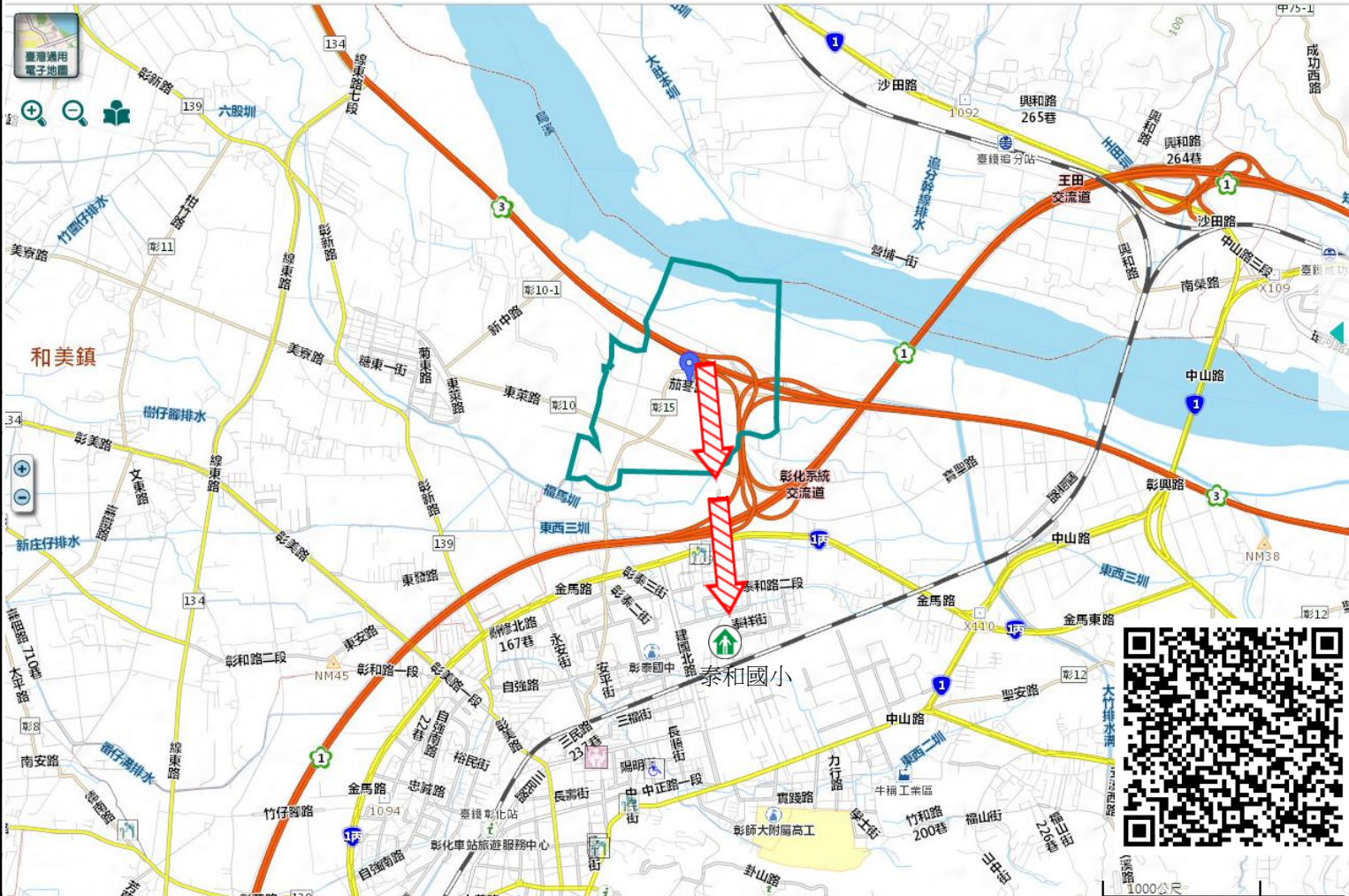
前往開放空間或公園避難

避難收容處所

彰化市泰和國小 
地址：彰化縣彰化市泰和路2段145巷1號
電話：04-7222433



彰化市公所112年12月製作



圖例

道路		標示	
 106 縣道	 建議疏散避難方向	 避難收容處所	 老人福利
 行政區域界線	 適用地震災害	 護理之家	 兒少福利
 村(里)界線	 身心障礙福	圖資來源：NCDR災害潛勢地圖網站(105年)	

彰化縣彰化市茄南里水災簡易疏散避難圖

防災資訊

村(里)基本資料

• 總人口數：3620人

災害通報單位

- *彰化縣災害應變中心
電話：04-7512148
- *彰化市災害應變中心
電話：04-7201233
- *泰和派出所
電話：04-7237560
- *東區消防分隊
電話：04-7200236

緊急聯絡人

*里長：吳文隆
電話：04-7351061

防災資料網站

- *內政部消防署
<http://www.nfa.gov.tw>
- *彰化縣政府消防局
<http://www.chfd.gov.tw>
- *彰化縣彰化市公所
<http://www.changhua.gov.tw/>

避難原則

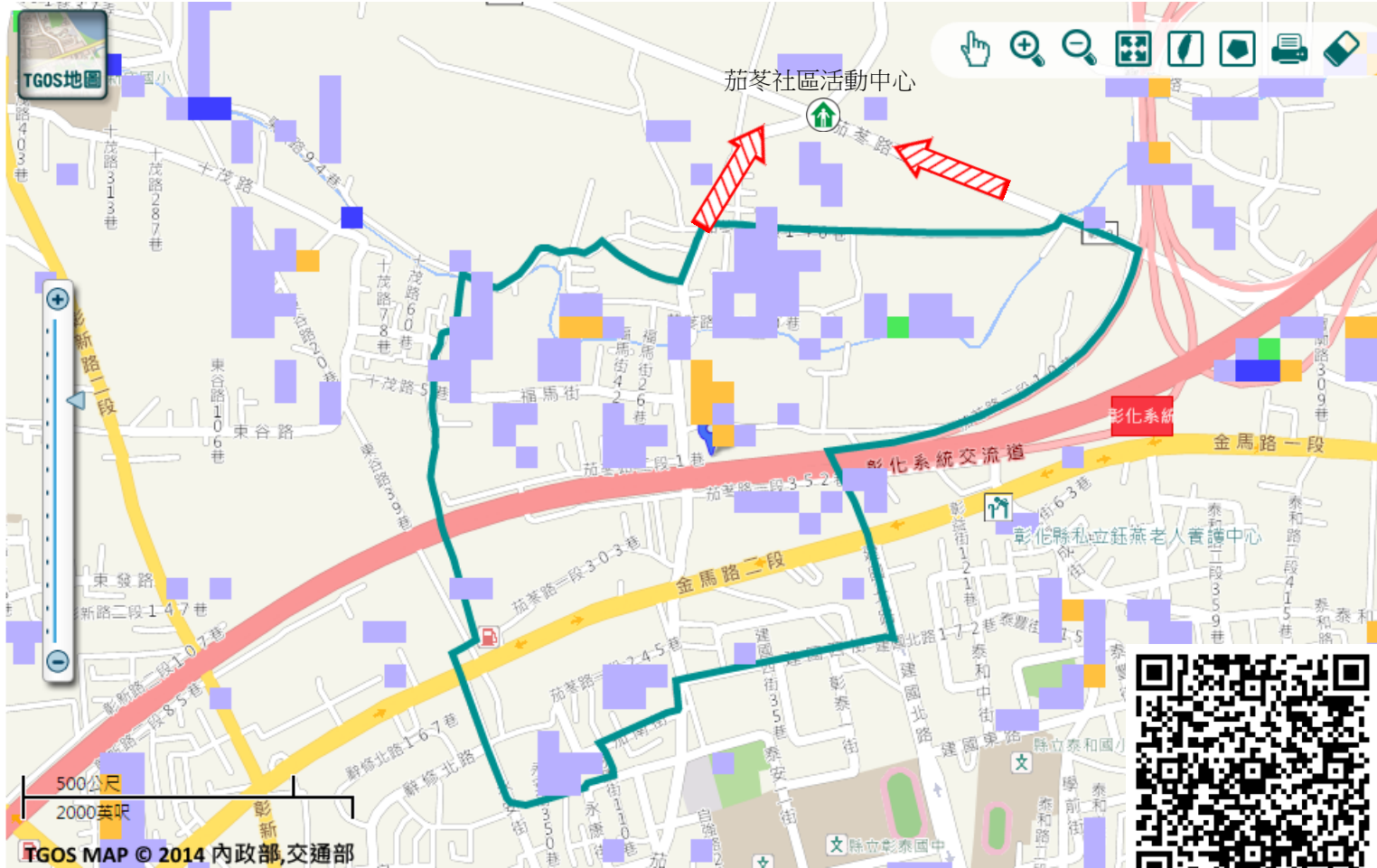
就地避難或垂直避難;低窪地區前往避難處所

避難收容處所

茄苳社區活動中心 
地址：彰化縣彰化市茄苳路二段292號
電話：0936-288082



彰化市公所112年12月製作



TGOS MAP © 2014 內政部,交通部

道路		標示			350mm / 24hr		
106	縣道		建議疏散避難方向		避難收容處所		0.5 ~ 1.0 m
行政區域界線			適用水災災害		護理之家		老人福利
村(里)界線			身心障礙福		護理之家		兒少福利
圖資來源：NCDR災害潛勢地圖網站(105年)							1.0 ~ 2.0 m
							2.0 ~ 3.0 m
							> 3.0 m

彰化縣彰化市茄南里地震簡易疏散避難圖

防災資訊

村(里)基本資料

• 總人口數：3620人

災害通報單位

*彰化縣災害應變中心
電話：04-7512148
*彰化市災害應變中心
電話：04-7201233
*泰和派出所
電話：04-7237560
*東區消防分隊
電話：04-7200236

緊急聯絡人

*里長：吳文隆
電話：04-7351061


防災資料網站

*內政部消防署
<http://www.nfa.gov.tw>
*彰化縣政府消防局
<http://www.chfd.gov.tw>
*彰化縣彰化市公所
<http://www.changhua.gov.tw/>

避難原則

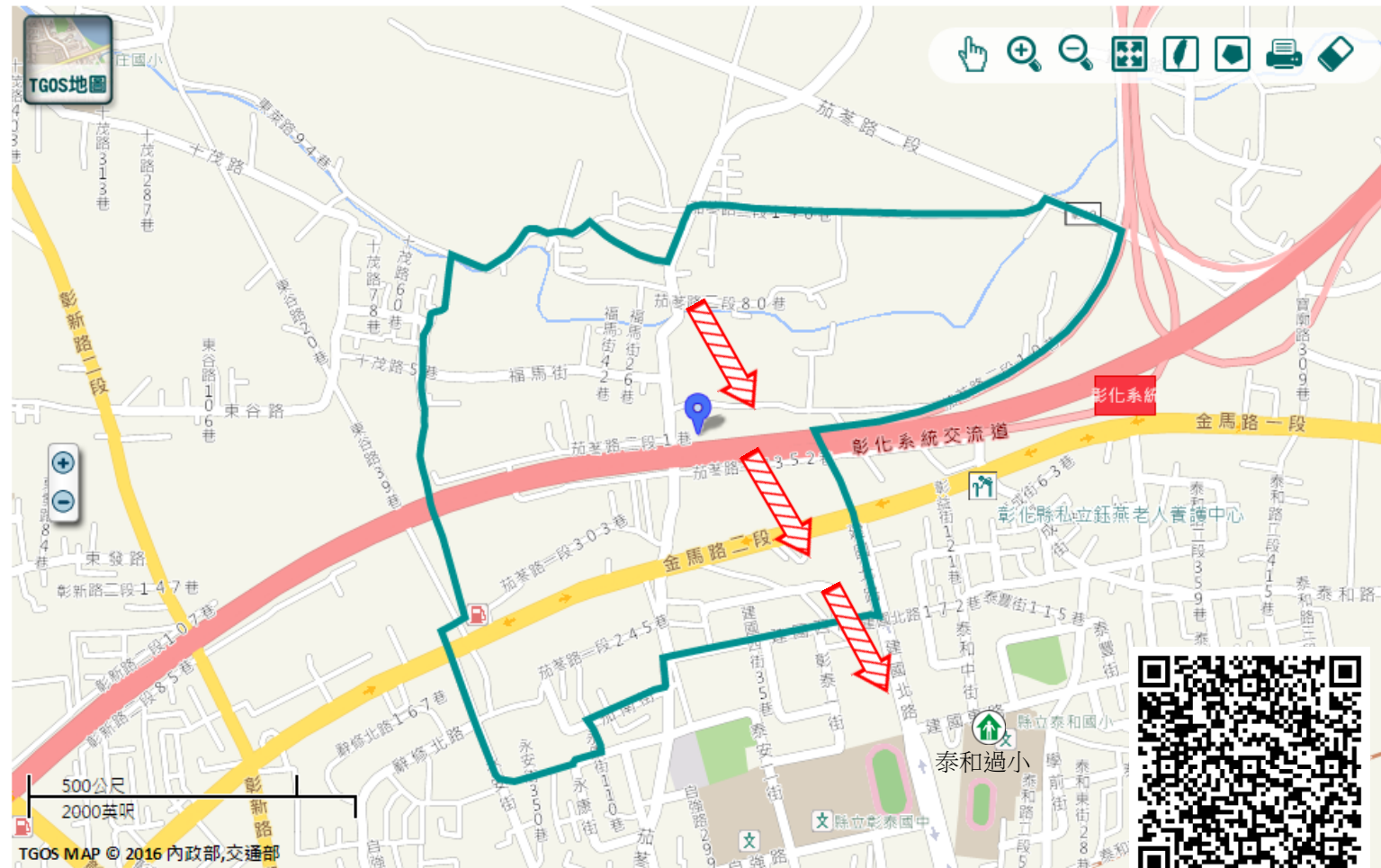
前往開放空間或公園避難

避難收容處所

彰化市泰和國小 
地址：彰化縣彰化市泰和路2段145巷1號
電話：04-7222433



彰化市公所112年12月製作



圖例	道路		標示					
		縣道		建議疏散避難方向		避難收容處所		老人福利
	行政區域界線			適用地震災害		護理之家		兒少福利
		村(里)界線		身心障礙福	圖資來源：NCDR災害潛勢地圖網站(105年)			

彰化縣彰化市阿夷里水災簡易疏散避難圖

防災資訊

村(里)基本資料

• 總人口數：10501人

災害通報單位

*彰化縣災害應變中心

電話：04-7512148

*彰化市災害應變中心

電話：04-7201233

*泰和派出所

電話：04-7237560

*東區消防分隊

電話：04-7200236

緊急聯絡人

*里長：蔡國煌

電話：04-7241062

防災資料網站

*內政部消防署

<http://www.nfa.gov.tw>

*彰化縣政府消防局

<http://www.chfd.gov.tw>

*彰化縣彰化市公所

<http://www.changhua.gov.tw/>

避難原則

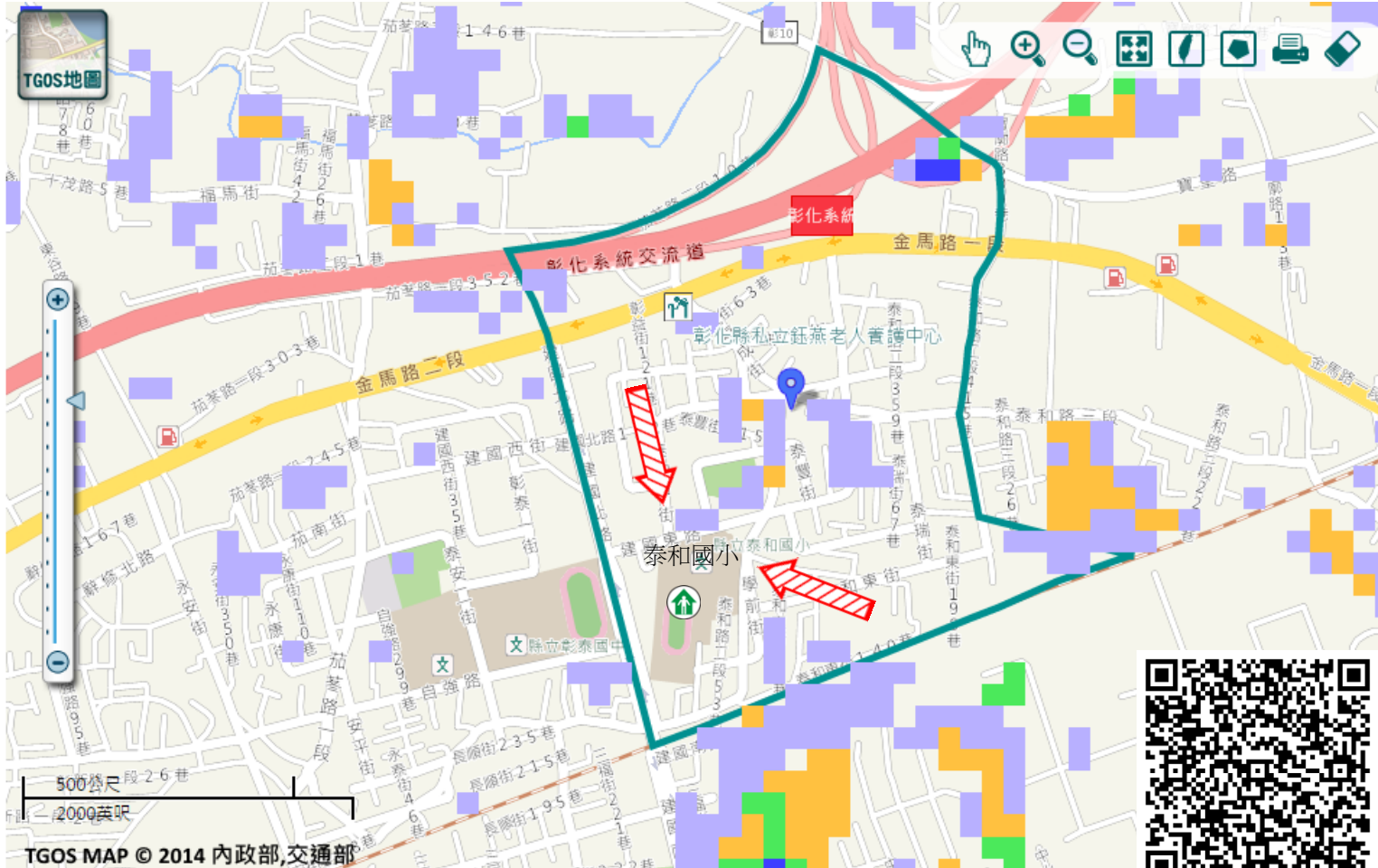
就地避難或垂直避難;低窪地區前往避難處所

避難收容處所


彰化市泰和國小 
地址：彰化縣彰化市泰和路2段145巷1號
電話：04-7222433



彰化市公所112年12月製作



TGOS MAP © 2014 內政部,交通部

道路		標示			350mm / 24hr				
圖例	106 縣道		建議疏散避難方向		避難收容處所		0.5 ~ 1.0 m		
	行政區域界線		適用水災災害		護理之家		老人福利		1.0 ~ 2.0 m
	村(里)界線		身心障礙福		兒少福利		2.0 ~ 3.0 m		
				圖資來源：NCDR災害潛勢地圖網站(105年)			> 3.0 m		

彰化縣彰化市阿夷里地震簡易疏散避難圖

防災資訊

村(里)基本資料

• 總人口數：10501人

災害通報單位

*彰化縣災害應變中心

電話：04-7512148

*彰化市災害應變中心

電話：04-7201233

*泰和派出所

電話：04-7237560

*東區消防分隊

電話：04-7200236

緊急聯絡人

*里長：蔡國煌

電話：04-7241062

防災資料網站

*內政部消防署

<http://www.nfa.gov.tw>

*彰化縣政府消防局

<http://www.chfd.gov.tw>

*彰化縣彰化市公所

<http://www.changhua.gov.tw/>

避難原則

前往開放空間或公園避難

避難收容處所

彰化市泰和國小



地址：彰化縣彰化市泰和路2段145巷1號

電話：04-7222433



彰化市公所112年12月製作



TGOS MAP © 2014 內政部,交通部

圖例	道路		標示					
		縣道		建議疏散避難方向		避難收容處所		老人福利
		行政區域界線		適用地震災害		護理之家		兒少福利
		村(里)界線		身心障礙福	圖資來源：NCDR災害潛勢地圖網站(105年)			

彰化縣彰化市古夷里水災簡易疏散避難圖

防災資訊

村(里)基本資料

• 總人口數：2793人

災害通報單位

- *彰化縣災害應變中心
電話：04-7512148
- *彰化市災害應變中心
電話：04-7201233
- *泰和派出所
電話：04-7237560
- *東區消防分隊
電話：04-7200236

緊急聯絡人

- *里長：謝有煌
電話：04-7321063

防災資料網站

- *內政部消防署
<http://www.nfa.gov.tw>
- *彰化縣政府消防局
<http://www.chfd.gov.tw>
- *彰化縣彰化市公所
<http://www.changhua.gov.tw/>

避難原則

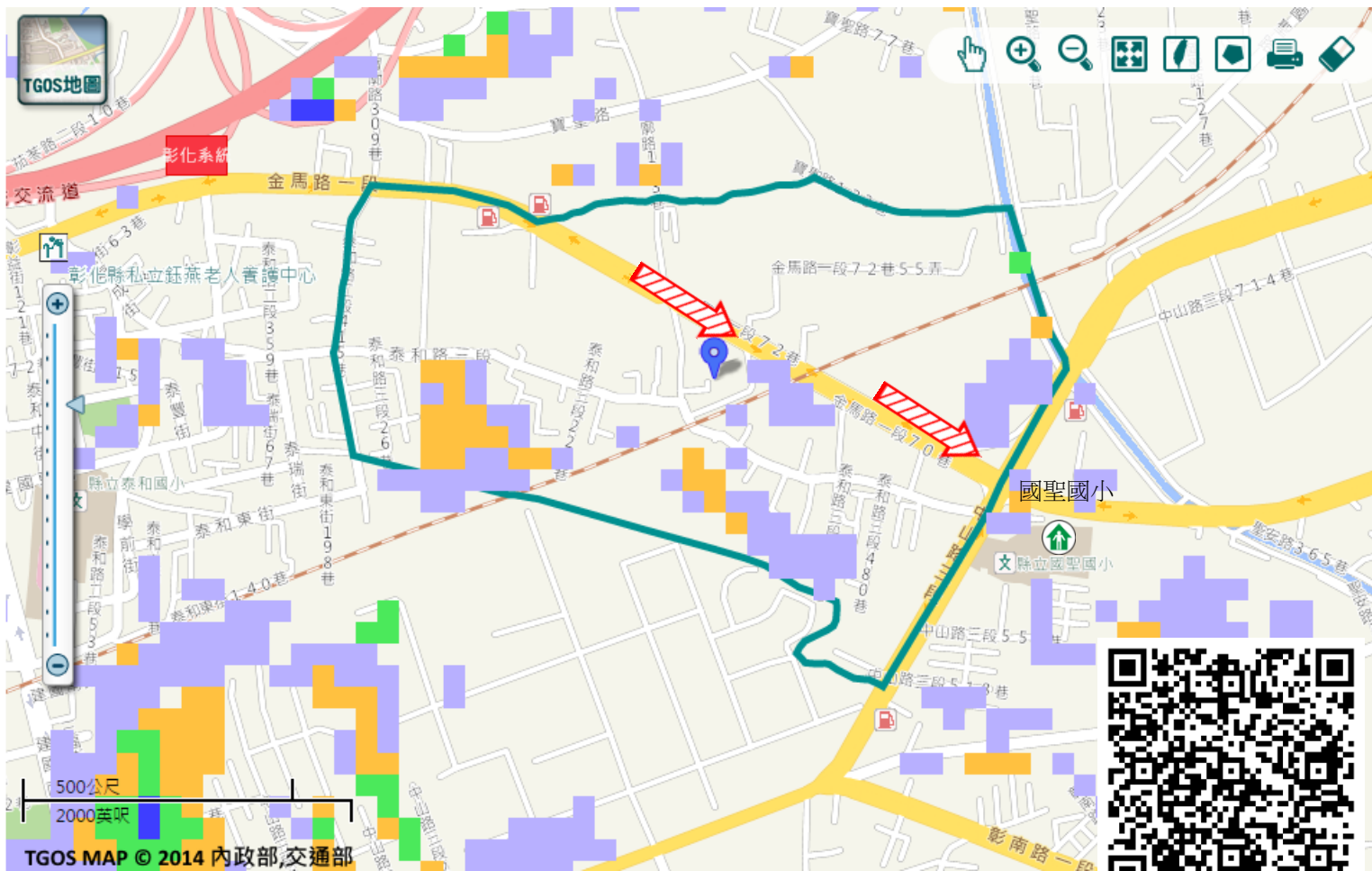
就地避難或垂直避難;低窪地區前往避難處所

避難收容處所

彰化市國聖國小 
地址：彰化縣彰化市中山路三段608號
電話：04-7321093



彰化市公所112年12月製作



道路		標示			350mm / 24hr			
圖例	106 縣道		建議疏散避難方向		避難收容處所		老人福利	0.5 ~ 1.0 m
	行政區域界線		適用水災災害		護理之家		兒少福利	1.0 ~ 2.0 m
	村(里)界線		身心障礙福	圖資來源：NCDR災害潛勢地圖網站(105年)				2.0 ~ 3.0 m
								> 3.0 m

彰化縣彰化市古夷里地震簡易疏散避難圖

防災資訊

村(里)基本資料

• 總人口數：2793人

災害通報單位

*彰化縣災害應變中心
電話：04-7512148
*彰化市災害應變中心
電話：04-7201233
*泰和派出所
電話：04-7237560
*東區消防分隊
電話：04-7200236

緊急聯絡人

*里長：謝有煌
電話：04-7321063

防災資料網站

*內政部消防署
<http://www.nfa.gov.tw>
*彰化縣政府消防局
<http://www.chfd.gov.tw>
*彰化縣彰化市公所
<http://www.changhua.gov.tw/>

避難原則

前往開放空間或公園避難

避難收容處所

彰化市國聖國小 
地址：彰化縣彰化市中山路三段608號
電話：04-7321093



彰化市公所112年12月製作



圖例		道路		標示	
圖例	 縣道		建議疏散避難方向		避難收容處所
	 行政區域界線		適用地震災害		護理之家
	 村(里)界線		身心障礙福		老人福利
					兒少福利

圖資來源：NCDR災害潛勢地圖網站(105年)

彰化縣彰化市復興里水災簡易疏散避難圖

防災資訊

村(里)基本資料

• 總人口數：4879人

災害通報單位

- *彰化縣災害應變中心
電話：04-7512148
- *彰化市災害應變中心
電話：04-7201233
- *泰和派出所
電話：04-7237560
- *東區消防分隊
電話：04-7200236

緊急聯絡人

*里長：李麗真
電話：04-7241064

防災資料網站

- *內政部消防署
<http://www.nfa.gov.tw>
- *彰化縣政府消防局
<http://www.chfd.gov.tw>
- *彰化縣彰化市公所
<http://www.changhua.gov.tw/>

避難原則

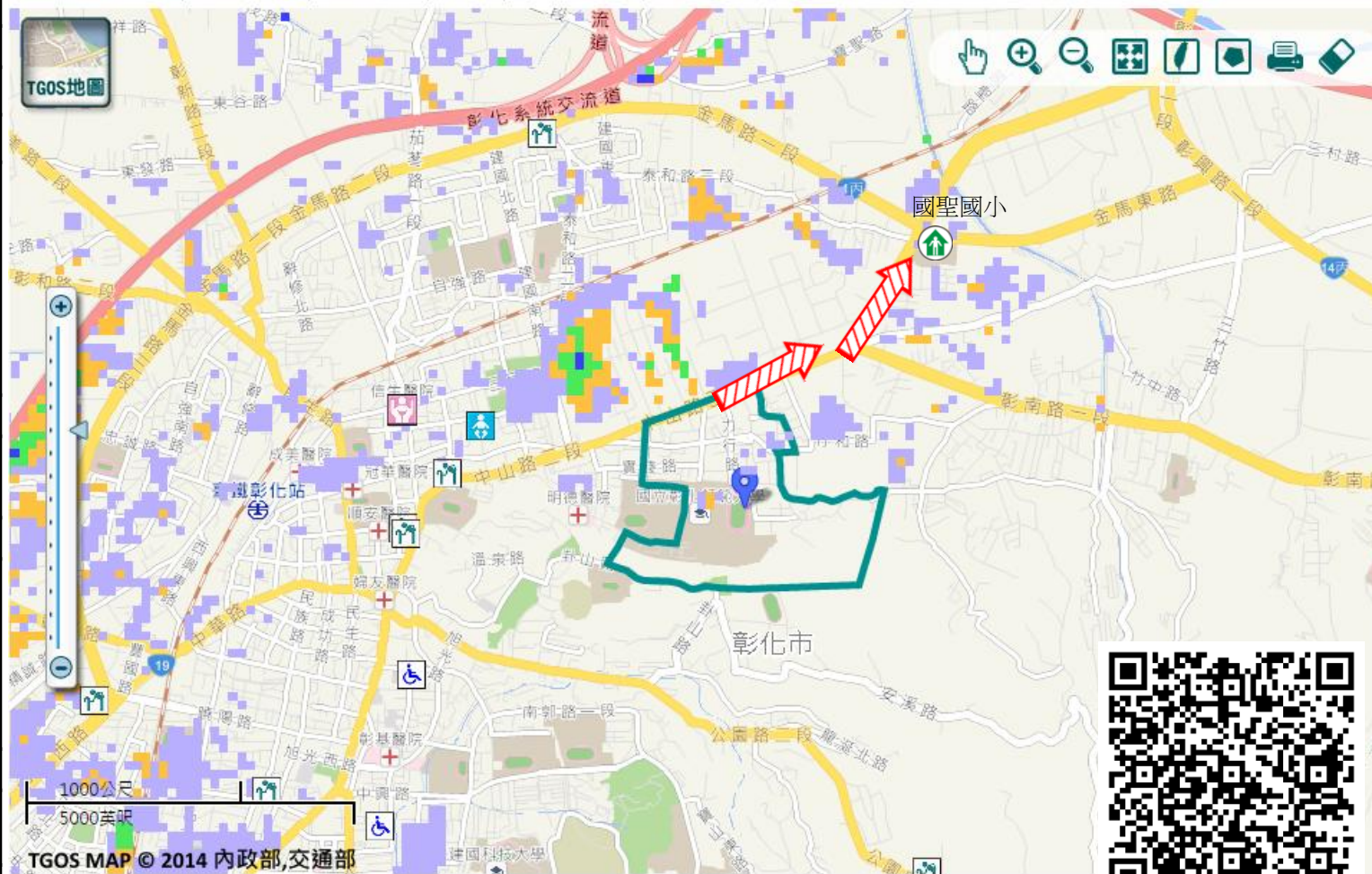
就地避難或垂直避難;低窪地區前往避難處所

避難收容處所

彰化市國聖國小 
地址：彰化縣彰化市中山路三段608號
電話：04-7321093



彰化市公所112年12月製作



		道路	標示		350mm / 24hr					
圖例	106	縣道		建議疏散避難方向		避難收容處所		老人福利		0.5 ~ 1.0 m
		行政區域界線		適用水災災害		護理之家		兒少福利		1.0 ~ 2.0 m
		村(里)界線		身心障礙福	圖資來源：NCDR災害潛勢地圖網站(105年)					2.0 ~ 3.0 m
										> 3.0 m

彰化縣彰化市復興里地震簡易疏散避難圖

防災資訊

村(里)基本資料

• 總人口數：4879人

災害通報單位

*彰化縣災害應變中心
電話：04-7512148
*彰化市災害應變中心
電話：04-7201233
*泰和派出所
電話：04-7237560
*東區消防分隊
電話：04-7200236

緊急聯絡人

*里長：李麗真
電話：04-7241064

防災資料網站

*內政部消防署
<http://www.nfa.gov.tw>
*彰化縣政府消防局
<http://www.chfd.gov.tw>
*彰化縣彰化市公所
<http://www.changhua.gov.tw/>

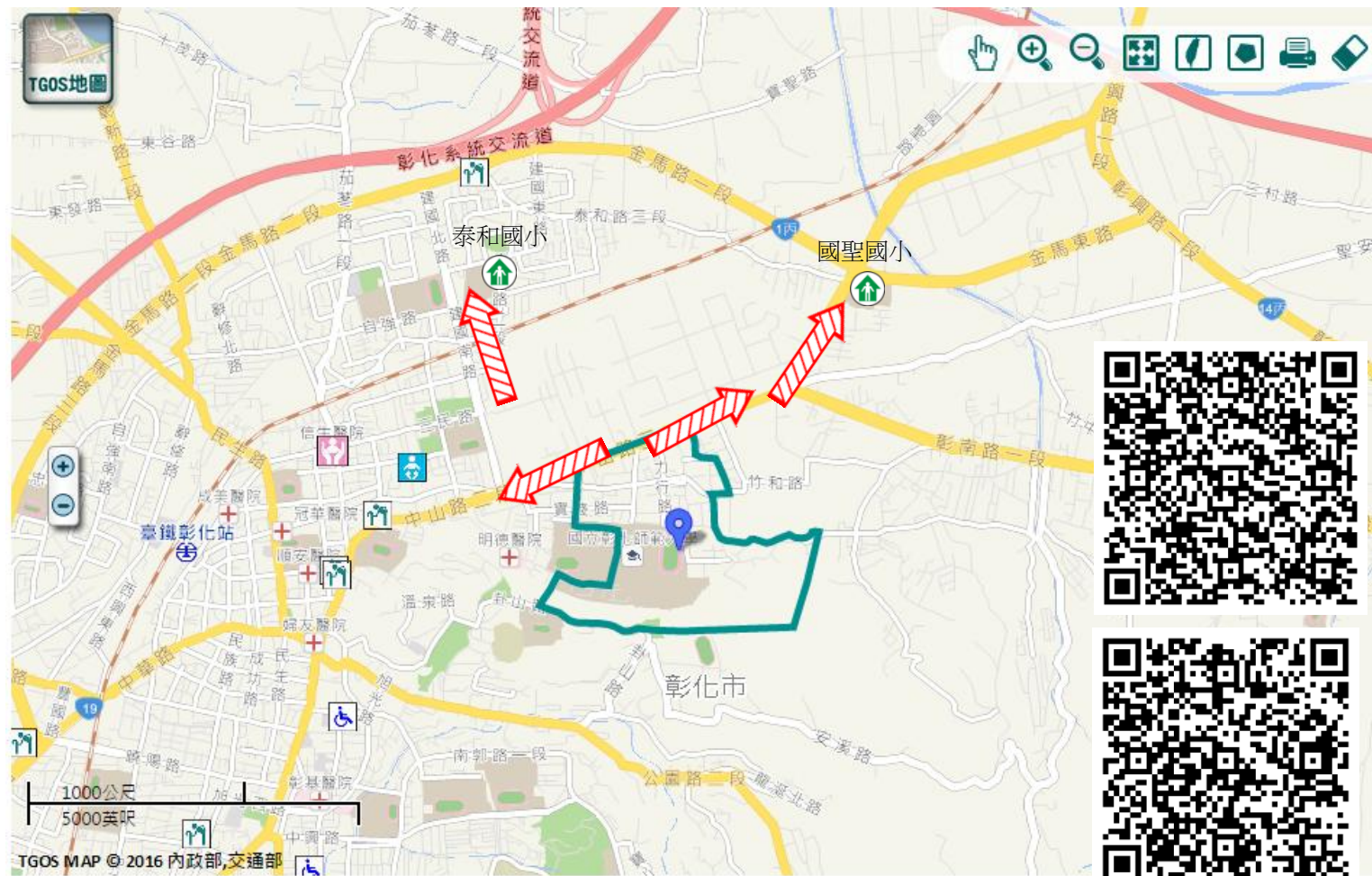
避難原則

前往開放空間或公園避難

避難收容處所

彰化市泰和國小 (震)
地址：彰化縣彰化市泰和路2段145巷1號
電話：04-7222433
彰化市國聖國小 (震)
地址：彰化縣彰化市中山路三段608號
電話：04-7321093

彰化市公所112年12月製作



圖例		道路	標示					
	106	縣道		建議疏散避難方向		避難收容處所		老人福利
		行政區域界線		適用地震災害		護理之家		兒少福利
		村(里)界線		身心障礙福	圖資來源：NCDR災害潛勢地圖網站(105年)			

彰化縣彰化市復興里坡地災害簡易疏散避難圖

防災資訊

村(里)基本資料

• 總人口數：4879人

災害通報單位

- *彰化縣災害應變中心
電話：04-7512148
- *彰化市災害應變中心
電話：04-7201233
- *泰和派出所
電話：04-7237560
- *東區消防分隊
電話：04-7200236

緊急聯絡人

*里長：李麗真
電話：04-7241064

防災資料網站

- *內政部消防署
<http://www.nfa.gov.tw>
- *彰化縣政府消防局
<http://www.chfd.gov.tw>
- *彰化縣彰化市公所
<http://www.changhua.gov.tw/>

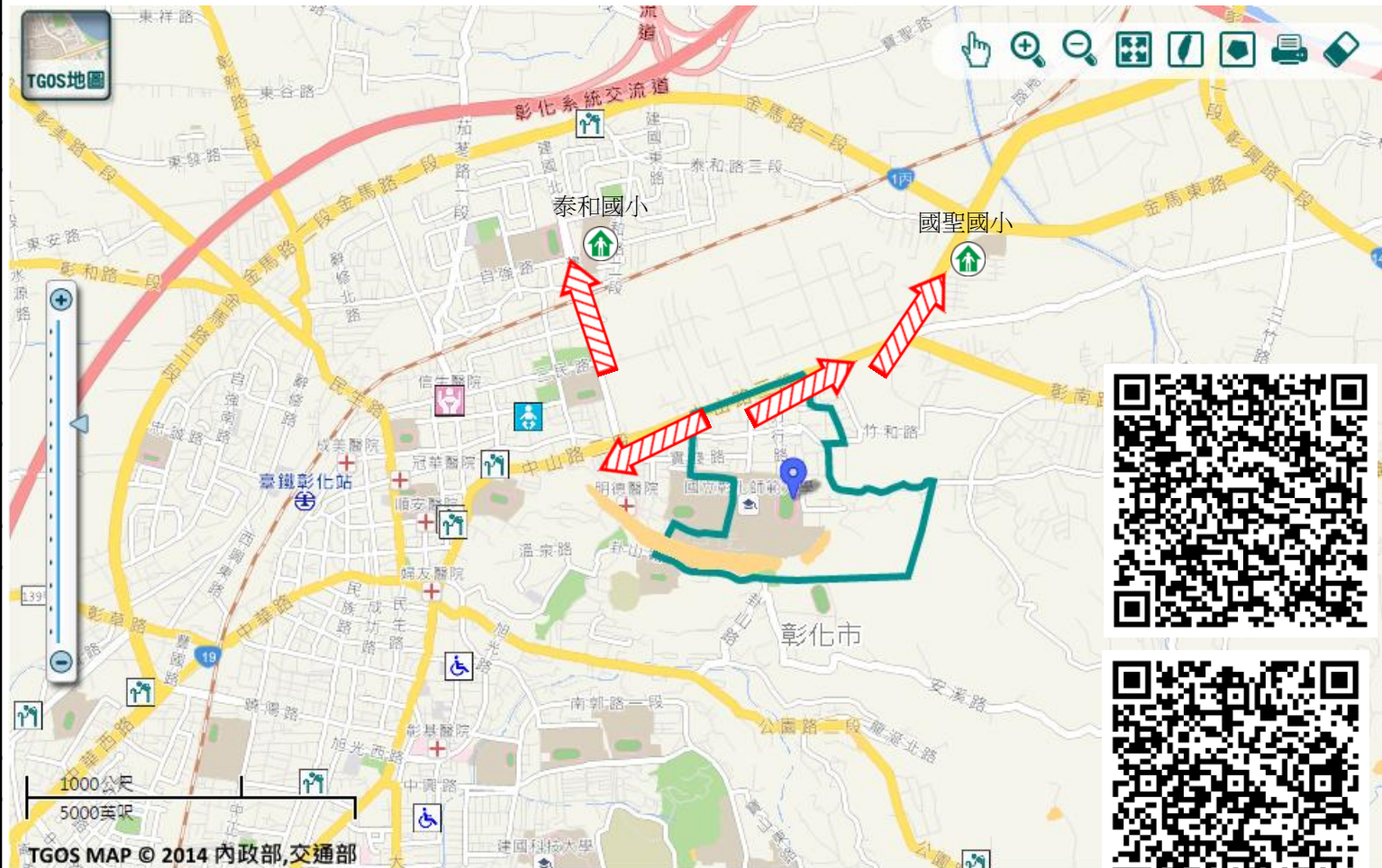
避難原則

遠離坡地方向避難；地震、豪雨一周內勿靠近潛勢區。

避難收容處所

- 彰化市泰和國小 (♣)
地址：彰化縣彰化市泰和路2段145巷1號
電話：04-7222433
- 彰化市國聖國小 (♣)
地址：彰化縣彰化市中山路三段608號
電話：04-7321093

彰化市公所112年12月製作



圖例

道路	標示	設施		坡地災害潛勢圖
106 縣道	疏散避難方向	避難收容處所	老人福利	岩屑滑落
行政區域界線	適用坡地災害	護理之家	兒少福利	土石流潛勢溪流
村(里)界線	身心障礙福	圖資來源：NCDR災害潛勢地圖網站(105年)		土石流潛勢溪流影響範圍

彰化縣彰化市和調里水災簡易疏散避難圖

防災資訊

村(里)基本資料

• 總人口數：3193人

災害通報單位

*彰化縣災害應變中心
電話：04-7512148
*彰化市災害應變中心
電話：04-7201233
*泰和派出所
電話：04-7237560
*東區消防分隊
電話：04-7200236

緊急聯絡人

*里長：張金川
電話：04-7241065

防災資料網站

*內政部消防署
<http://www.nfa.gov.tw>
*彰化縣政府消防局
<http://www.chfd.gov.tw>
*彰化縣彰化市公所
<http://www.changhua.gov.tw/>

避難原則

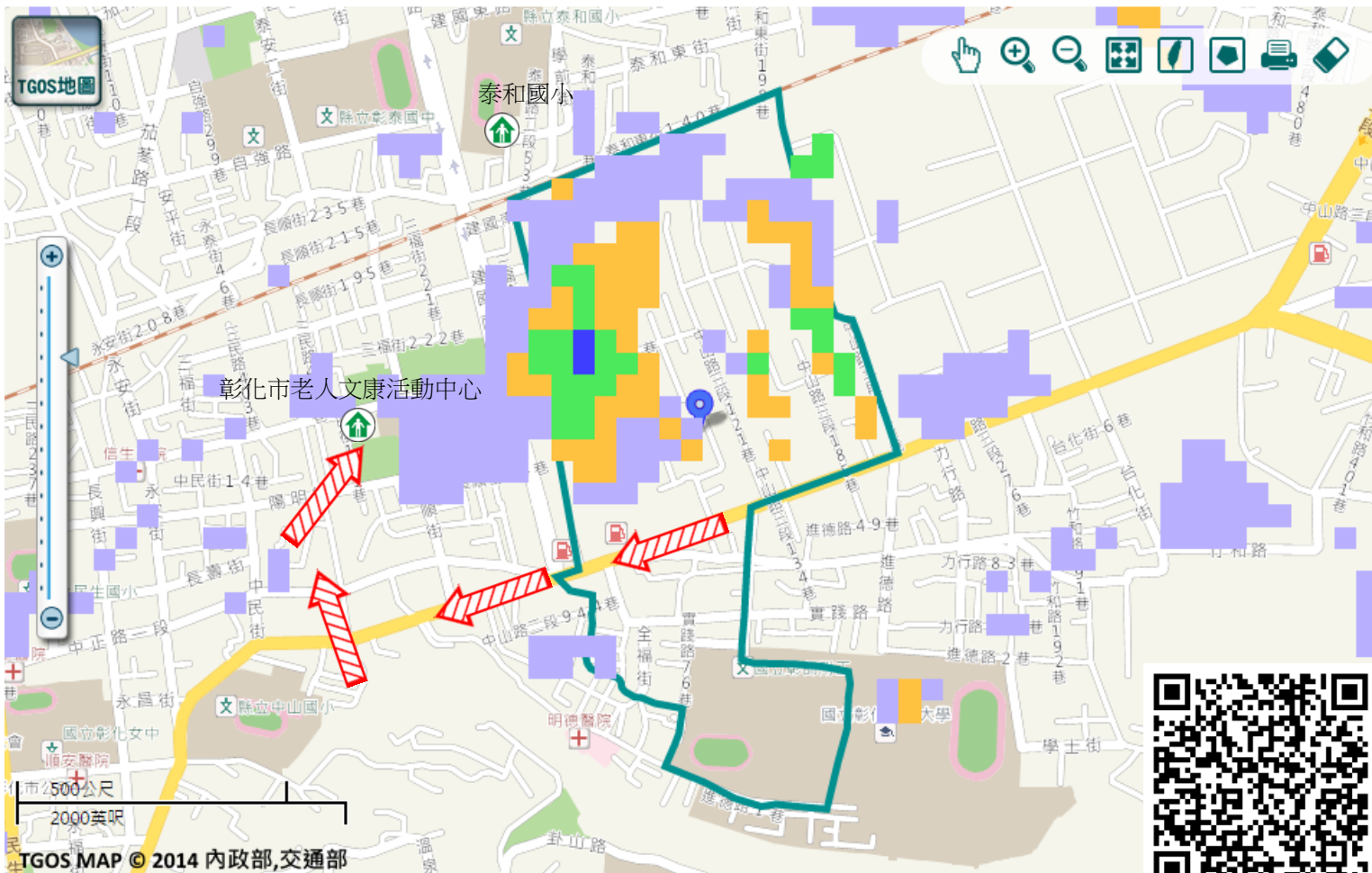
就地避難或垂直避難;低窪地區前往避難處所


避難收容處所

彰化市老人文康活動中心
地址：彰化縣彰化市三民路436號
電話：04-7266799



彰化市公所112年12月製作



道路		標示		350mm / 24hr
106	縣道		建議疏散避難方向	 避難收容處所
	行政區域界線		適用水災災害	 老人福利
	村(里)界線		身心障礙福	 兒少福利
圖資來源：NCDR災害潛勢地圖網站(105年)				0.5 ~ 1.0 m 1.0 ~ 2.0 m 2.0 ~ 3.0 m > 3.0 m

彰化縣彰化市和調里地震簡易疏散避難圖

防災資訊

村(里)基本資料

• 總人口數：3193人

災害通報單位

*彰化縣災害應變中心

電話：04-7512148

*彰化市災害應變中心

電話：04-7201233

*泰和派出所

電話：04-7237560

*東區消防分隊

電話：04-7200236

緊急聯絡人

*里長：張金川

電話：04-7241065

防災資料網站

*內政部消防署

<http://www.nfa.gov.tw>

*彰化縣政府消防局

<http://www.chfd.gov.tw>

*彰化縣彰化市公所

<http://www.changhua.gov.tw/>

避難原則

前往開放空間或公園避難

避難收容處所

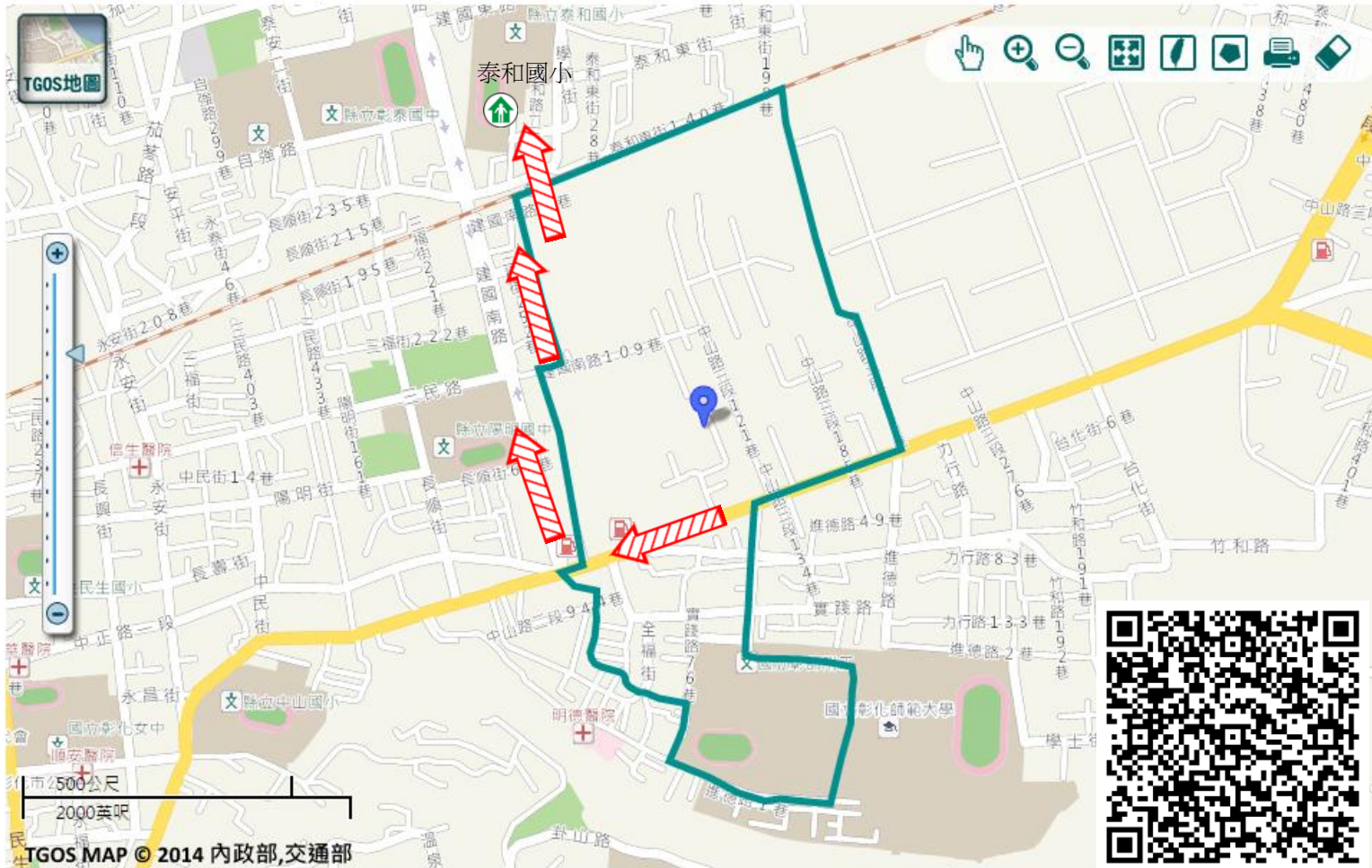
彰化市泰和國小

地址：彰化縣彰化市泰和路2段145巷1號

電話：04-7222433



彰化市公所112年12月製作



圖例

道路	標示			
106 縣道		建議疏散避難方向		避難收容處所
行政區域界線		適用地震災害		護理之家
村(里)界線		身心障礙福		兒少福利

圖資來源：NCDR災害潛勢地圖網站(105年)

彰化縣彰化市石牌里水災簡易疏散避難圖

防災資訊

村(里)基本資料

• 總人口數：1232人

災害通報單位

*彰化縣災害應變中心

電話：04-7512148

*彰化市災害應變中心

電話：04-7201233

*快官派出所

電話：04-7381006

*東區消防分隊

電話：04-7200236

緊急聯絡人

*里長：王盈奇

電話：04-7381151

防災資料網站

*內政部消防署

<http://www.nfa.gov.tw>

*彰化縣政府消防局

<http://www.chfd.gov.tw>


*彰化縣彰化市公所

<http://www.changhua.gov.tw/>

避難原則

就地避難或垂直避難;低窪地區前往避難處所

避難收容處所

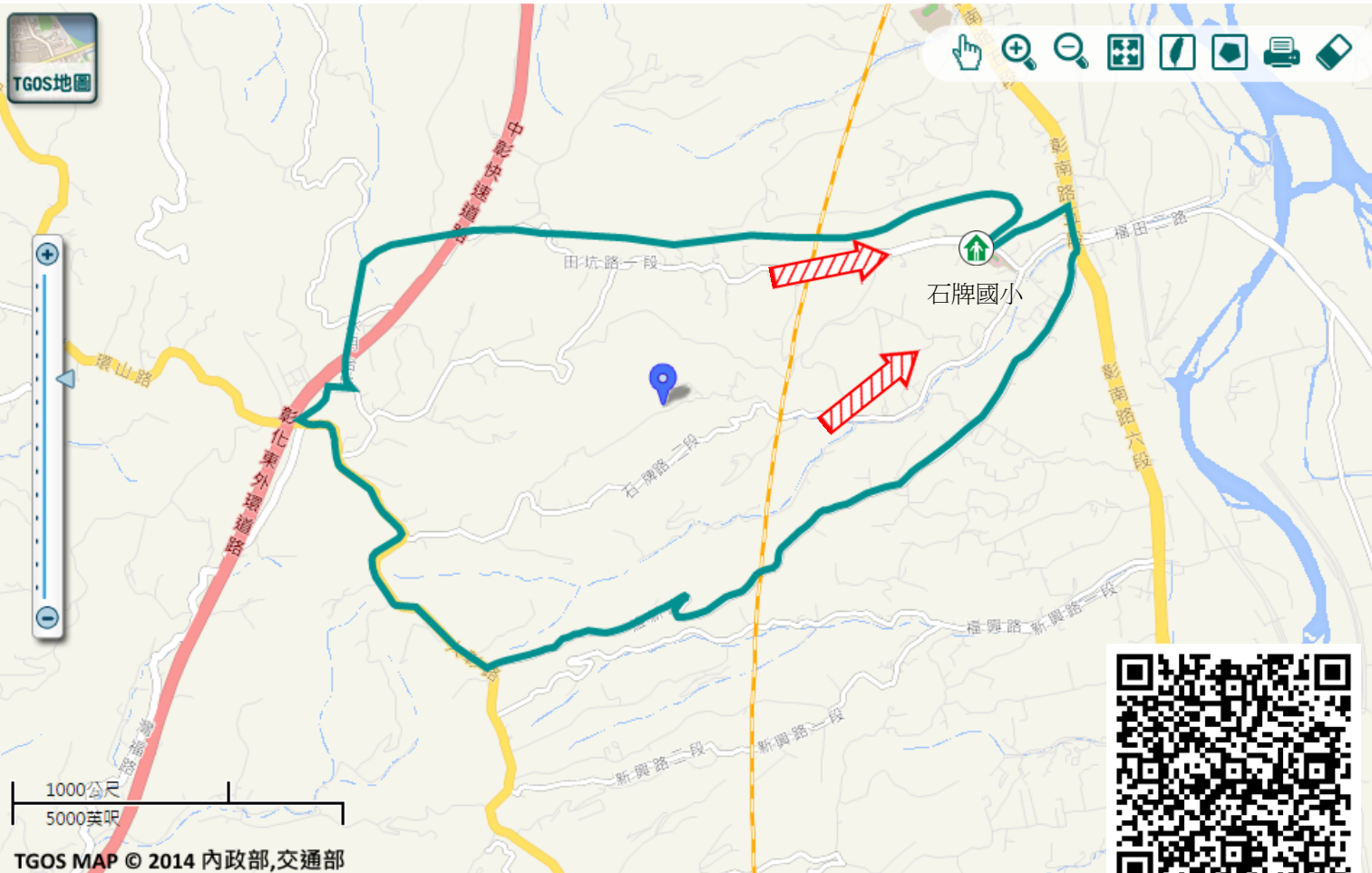
彰化市石牌國小 

地址：彰化縣彰化市石牌里田坑路一段9號

電話：04-7381672



彰化市公所112年12月製作



TGOS MAP © 2014 內政部,交通部

圖例	道路	標示			350mm / 24hr
	 縣道	 建議疏散避難方向	 避難收容處所	 老人福利	 0.5 ~ 1.0 m
	行政區域界線	 適用水災災害	 護理之家	 兒少福利	 1.0 ~ 2.0 m
	 村(里)界線	 身心障礙福	圖資來源：NCDR災害潛勢地圖網站(105年)		 2.0 ~ 3.0 m
				 > 3.0 m	

彰化縣彰化市石牌里坡地災害簡易疏散避難圖

防災資訊

村(里)基本資料

• 總人口數：1232人

災害通報單位

- *彰化縣災害應變中心
電話：04-7512148
- *彰化市災害應變中心
電話：04-7201233
- *快官派出所
電話：04-7381006
- *東區消防分隊
電話：04-7200236

緊急聯絡人

- *里長：王盈奇
電話：04-7381151

防災資料網站

- *內政部消防署
<http://www.nfa.gov.tw>
- *彰化縣政府消防局
<http://www.chfd.gov.tw>
- *彰化縣彰化市公所
<http://www.changhua.gov.tw/>

避難原則

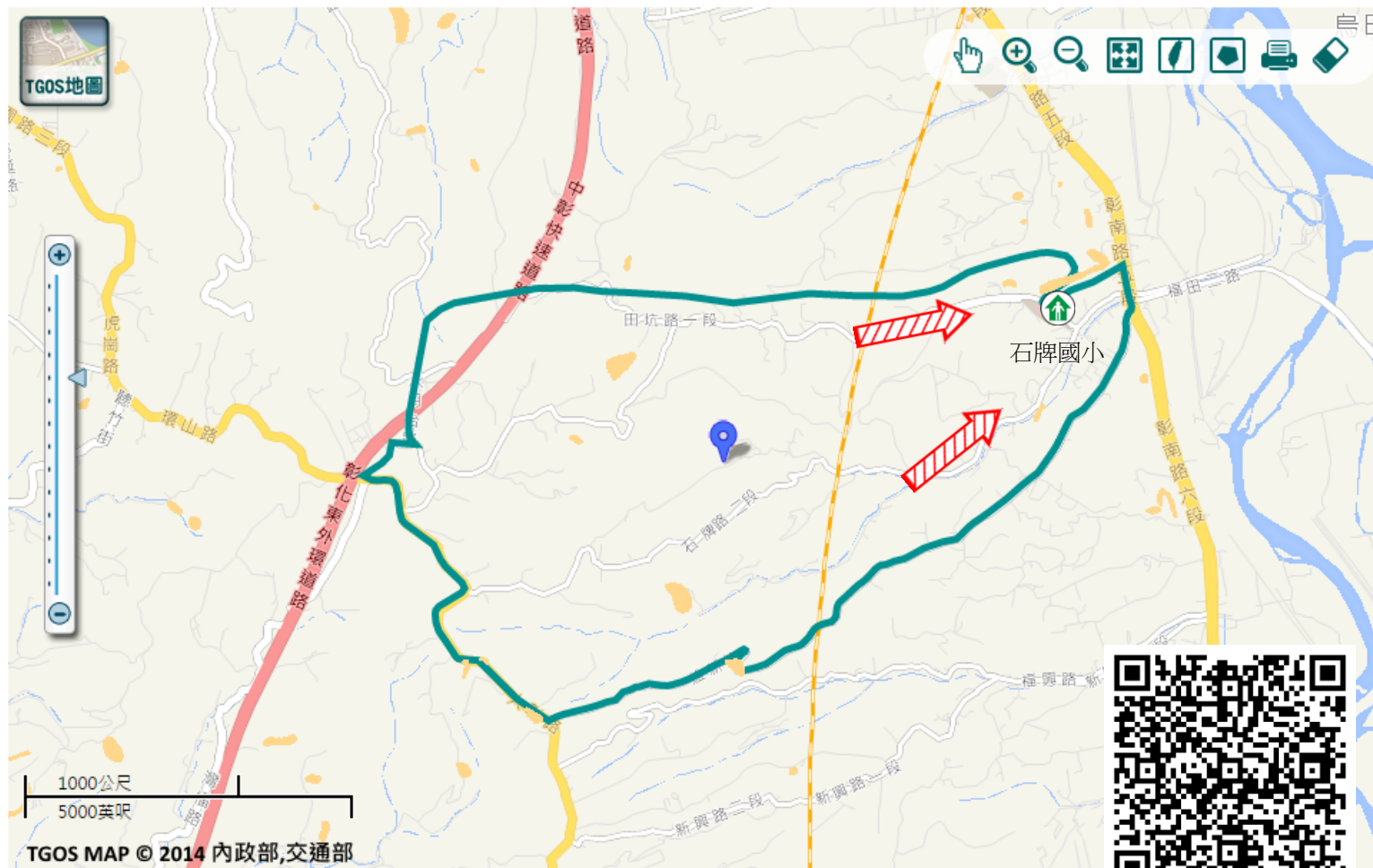
前往開放空間或公園避難

避難收容處所

彰化市石牌國小 
地址：彰化縣彰化市石牌里田坑路一段9號
電話：04-7381672



彰化市公所112年12月製作



圖例	道路	標示	設施		坡地災害潛勢圖
	 縣道	 疏散避難方向	 避難收容處所	 老人福利	 岩屑滑落
 行政區域界線	 適用坡地災害	 護理之家	 兒少福利	 土石流潛勢溪流	
 村(里)界線	 身心障礙福	圖資來源：NCDR災害潛勢地圖網站(105年)		 土石流潛勢溪流影響範圍	

彰化縣彰化市福田里水災簡易疏散避難圖

防災資訊

村(里)基本資料

• 總人口數：1327人

災害通報單位

*彰化縣災害應變中心

電話：04-7512148

*彰化市災害應變中心

電話：04-7201233

*快官派出所

電話：04-7381006

*東區消防分隊

電話：04-7200236

緊急聯絡人

*里長：張峻蕃

電話：04-7381840

防災資料網站

*內政部消防署

<http://www.nfa.gov.tw>

*彰化縣政府消防局

<http://www.chfd.gov.tw>

*彰化縣彰化市公所

<http://www.changhua.gov.tw/>

避難原則

就地避難或垂直避難;低窪地區前往避難處所










避難收容處所

大快官藝文館 
地址：彰化縣彰化市彰南路五段8號
電話：04-7382838



彰化市公所112年12月製作



道路		標示			350mm / 24hr				
106	縣道		建議疏散避難方向		避難收容處所		老人福利	0.5 ~ 1.0 m	
行政區域界線			適用水災災害		護理之家		兒少福利	1.0 ~ 2.0 m	
村(里)界線			身心障礙福	圖資來源：NCDR災害潛勢地圖網站(105年)			2.0 ~ 3.0 m		> 3.0 m

彰化縣彰化市福田里地震簡易疏散避難圖

防災資訊

村(里)基本資料

• 總人口數：1327人

災害通報單位

- *彰化縣災害應變中心
電話：04-7512148
- *彰化市災害應變中心
電話：04-7201233
- *快官派出所
電話：04-7381006
- *東區消防分隊
電話：04-7200236

緊急聯絡人

- *里長：張峻蕃
電話：04-7381840

防災資料網站

- *內政部消防署
<http://www.nfa.gov.tw>
- *彰化縣政府消防局
<http://www.chfd.gov.tw>
- *彰化縣彰化市公所
<http://www.changhua.gov.tw/>

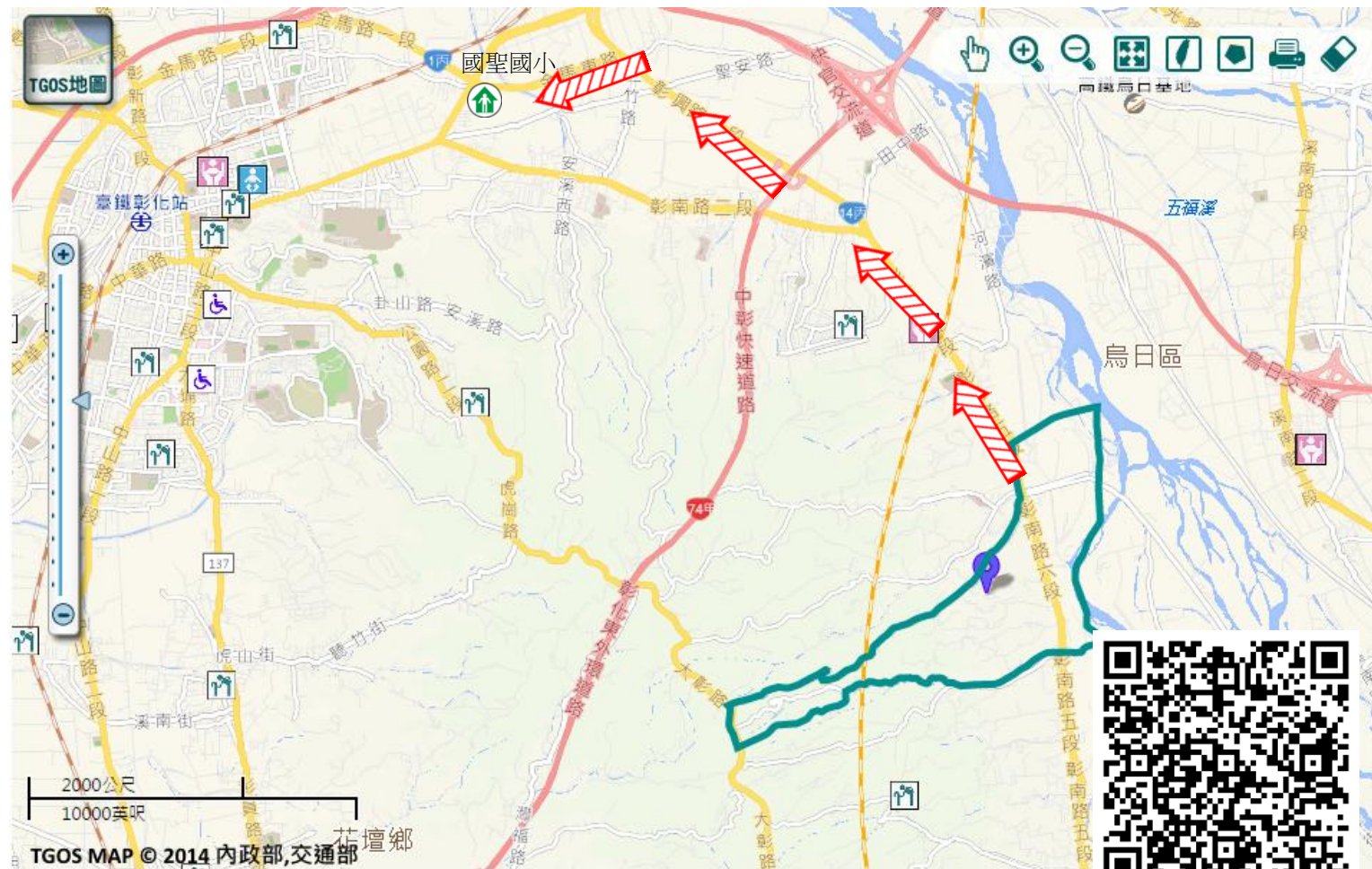
避難原則

前往開放空間或公園避難





避難收容處所

彰化市國聖國小 
地址：彰化縣彰化市中山路三段608號
電話：04-7321093 

彰化市公所112年12月製作



圖例

道路	標示		
 縣道		建議疏散避難方向	 避難收容處所
行政區域界線		適用地震災害	 護理之家
 村(里)界線		身心障礙福	 兒少福利

圖資來源：NCDR災害潛勢地圖網站(105年)

彰化縣彰化市竹巷里水災簡易疏散避難圖

防災資訊

村(里)基本資料

• 總人口數：934人

災害通報單位

*彰化縣災害應變中心
電話：04-7512148
*彰化市災害應變中心
電話：04-7201233
*快官派出所
電話：04-7381006
*東區消防分隊
電話：04-7200236

緊急聯絡人

*里長：張振遠
電話：04-7383839

防災資料網站

*內政部消防署
<http://www.nfa.gov.tw>
*彰化縣政府消防局
<http://www.chfd.gov.tw>
*彰化縣彰化市公所
<http://www.changhua.gov.tw/>

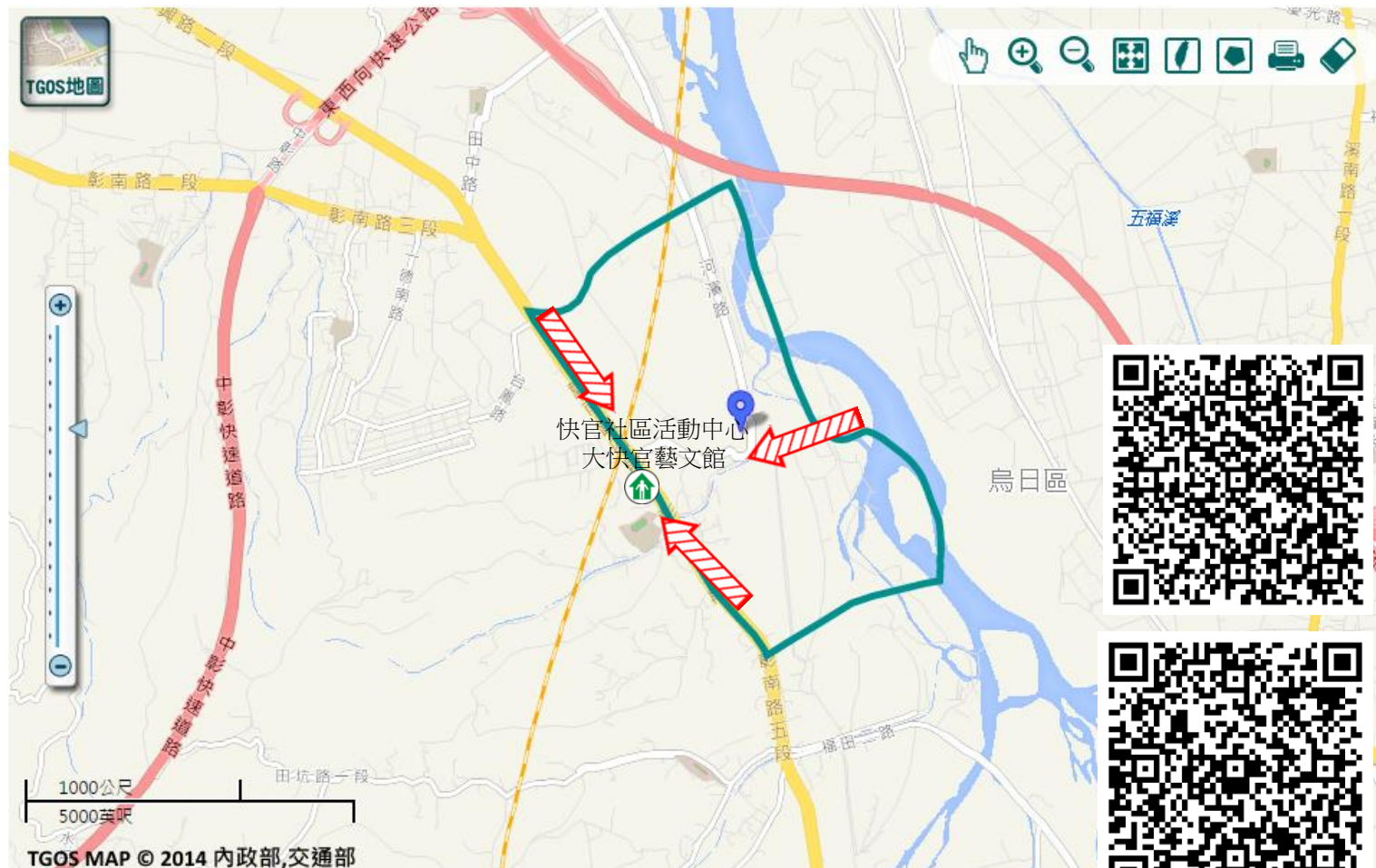
避難原則

就地避難或垂直避難;低窪地區前往避難處所

避難收容處所

快官社區活動中心 
地址：彰化縣彰化市彰南路四段566號之1
電話：0980-999784

大快官藝文館 
地址：彰化縣彰化市彰南路五段8號
電話：04-7382838



例

道路	標示			350mm / 24hr				
 縣道		建議疏散避難方向		避難收容處所		老人福利		0.5 ~ 1.0 m
行政區域界線		適用水災災害		護理之家		兒少福利		1.0 ~ 2.0 m
	村(里)界線		身心障礙福	圖資來源：NCDR災害潛勢地圖網站(105年)				2.0 ~ 3.0 m
								> 3.0 m

彰化縣彰化市竹巷里地震簡易疏散避難圖

防災資訊

村(里)基本資料

• 總人口數：934人

災害通報單位

*彰化縣災害應變中心
電話：04-7512148
*彰化市災害應變中心
電話：04-7201233
*快官派出所
電話：04-7381006
*東區消防分隊
電話：04-7200236

緊急聯絡人

*里長：張振遠
電話：04-7383839

防災資料網站

*內政部消防署
<http://www.nfa.gov.tw>
*彰化縣政府消防局
<http://www.chfd.gov.tw>
*彰化縣彰化市公所
<http://www.changhua.gov.tw/>

避難原則

前往開放空間或公園避難

避難收容處所

彰化市石牌國小 
地址：彰化縣彰化市石牌里田坑路一段9號
電話：04-7381672






彰化市公所112年12月製作



TGOS MAP © 2014 內政部,交通部

圖例

道路	標示		
 縣道		建議疏散避難方向	 避難收容處所
行政區域界線		適用地震災害	 護理之家
 村(里)界線		身心障礙福	 兒少福利
圖資來源：NCDR災害潛勢地圖網站(105年)			

彰化縣彰化市田中里水災簡易疏散避難圖

防災資訊

村(里)基本資料

• 總人口數：998人

災害通報單位

*彰化縣災害應變中心

電話：04-7512148

*彰化市災害應變中心

電話：04-7201233

*快官派出所

電話：04-7381006

*東區消防分隊

電話：04-7200236

緊急聯絡人

*里長：林再森

電話：04-7383043

防災資料網站

*內政部消防署

<http://www.nfa.gov.tw>

*彰化縣政府消防局

<http://www.chfd.gov.tw>

*彰化縣彰化市公所


<http://www.changhua.gov.tw/>

避難原則

就地避難或垂直避難;低

窪地區前往避難處所

避難收容處所

彰化市三民國小 

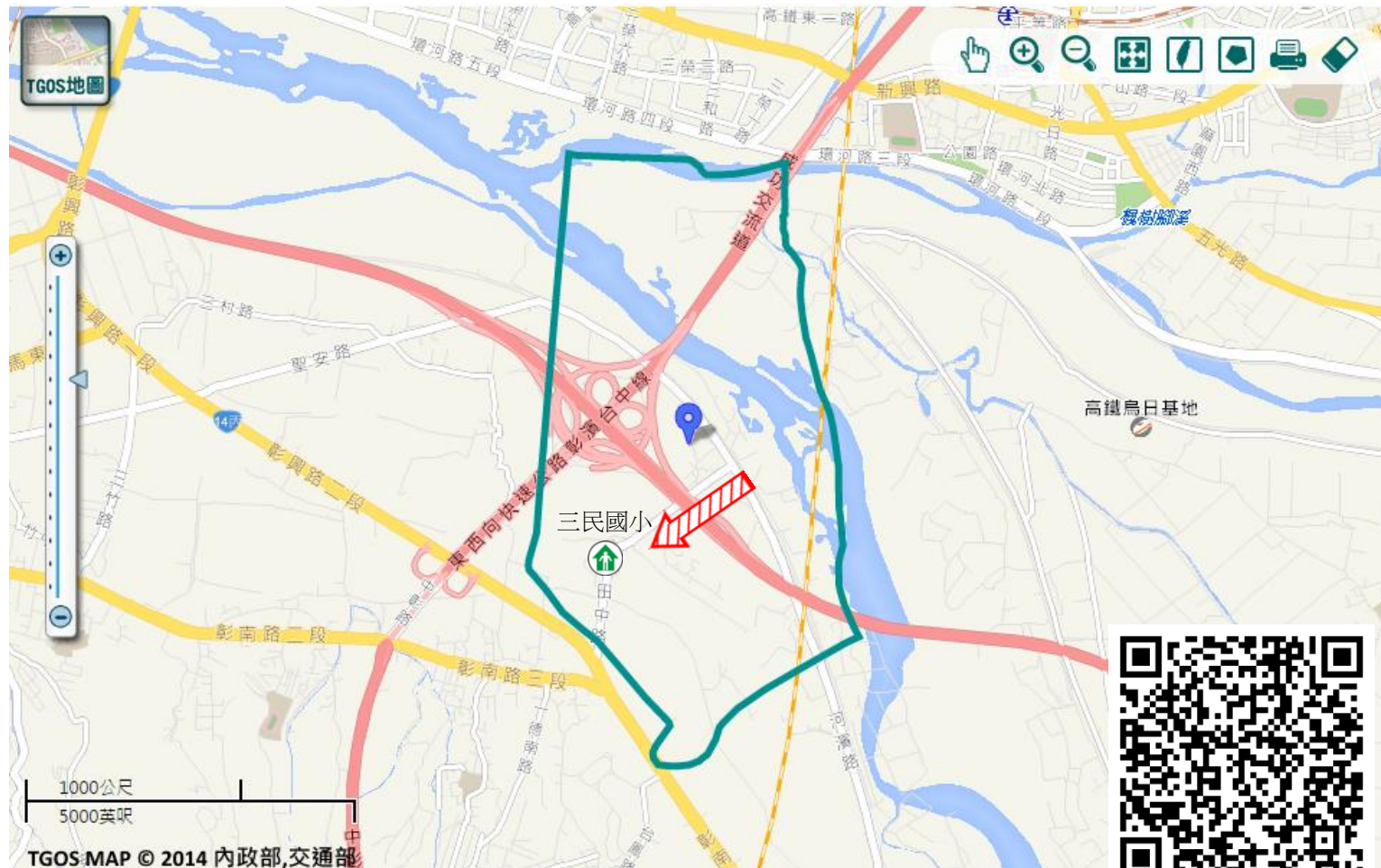
地址：彰化縣彰化市田中

里田中路125號

電話：04-7384775


















彰化市公所112年12月製作



TGOS-MAP © 2014 內政部,交通部

圖例

道路	標示			350mm / 24hr			
 縣道		建議疏散避難方向		避難收容處所		老人福利	 0.5 ~ 1.0 m
		適用水災災害		護理之家		兒少福利	 1.0 ~ 2.0 m
		身心障礙福	圖資來源：NCDR災害潛勢地圖網站(105年)				 2.0 ~ 3.0 m
		村(里)界線					 > 3.0 m

彰化縣彰化市田中里地震簡易疏散避難圖

防災資訊

村(里)基本資料

• 總人口數：998人

災害通報單位

*彰化縣災害應變中心

電話：04-7512148

*彰化市災害應變中心

電話：04-7201233

*快官派出所

電話：04-7381006

*東區消防分隊

電話：04-7200236

緊急聯絡人

*里長：林再森

電話：04-7383043

防災資料網站

*內政部消防署

<http://www.nfa.gov.tw>

*彰化縣政府消防局

<http://www.chfd.gov.tw>

*彰化縣彰化市公所

<http://www.changhua.gov.tw/>

避難原則

前往開放空間或公園避難

避難收容處所

彰化市三民國小

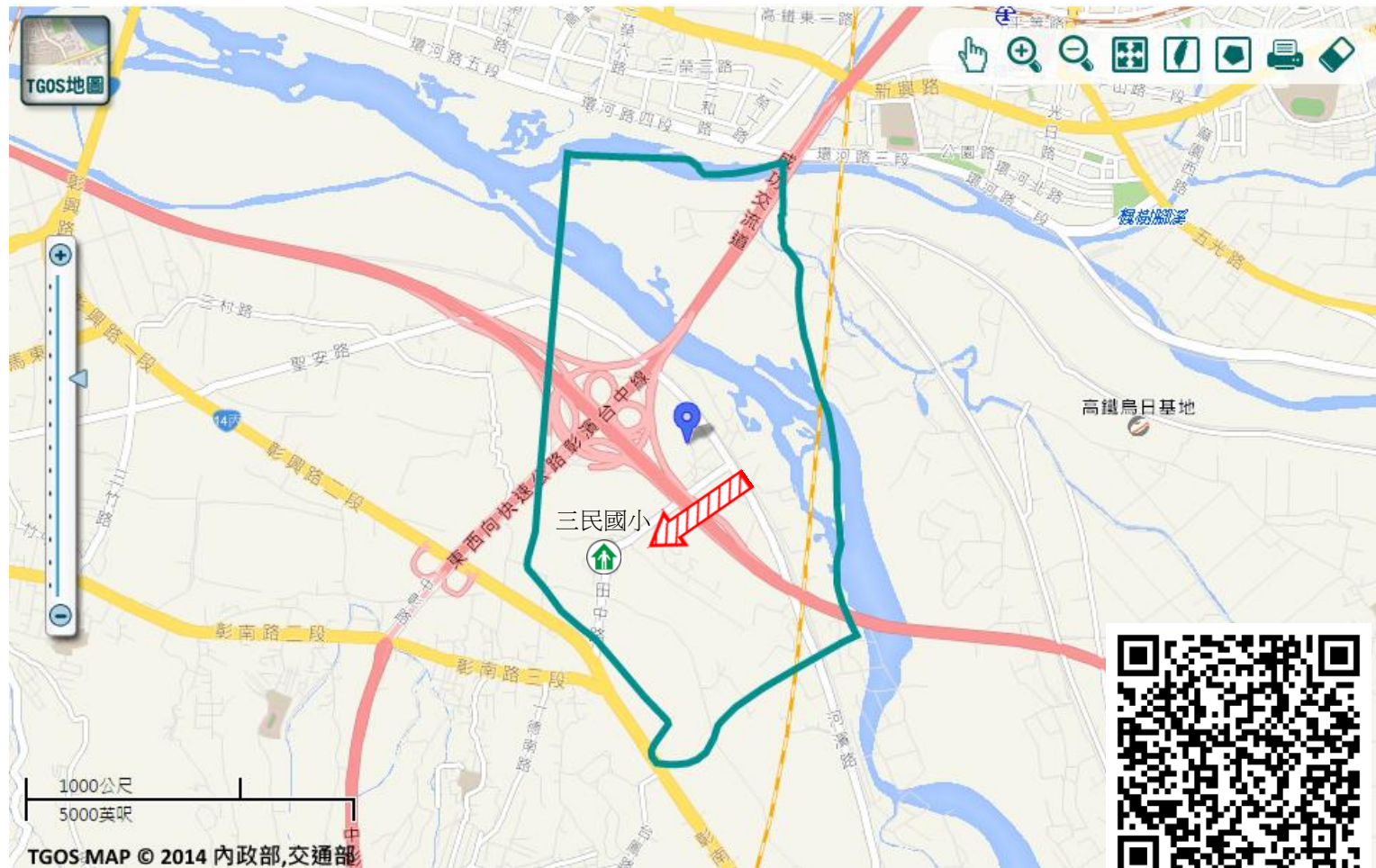


地址：彰化縣彰化市田中里田中路125號

電話：04-7384775



彰化市公所112年12月製作



TGOS-MAP © 2014 內政部,交通部

圖例

道路	標示					
106 縣道		建議疏散避難方向		避難收容處所		老人福利
行政區域界線		適用地震災害		護理之家		兒少福利
村(里)界線		身心障礙福	圖資來源：NCDR災害潛勢地圖網站(105年)			

彰化縣彰化市快官里水災簡易疏散避難圖

防災資訊

村(里)基本資料

• 總人口數：1264人

災害通報單位

*彰化縣災害應變中心

電話：04-7512148

*彰化市災害應變中心

電話：04-7201233

*快官派出所

電話：04-7381006

*東區消防分隊

電話：04-7200236

緊急聯絡人

*里長：李坤金

電話：04-7381066

防災資料網站

*內政部消防署

<http://www.nfa.gov.tw>

*彰化縣政府消防局

<http://www.chfd.gov.tw>


*彰化縣彰化市公所

<http://www.changhua.gov.tw/>

避難原則

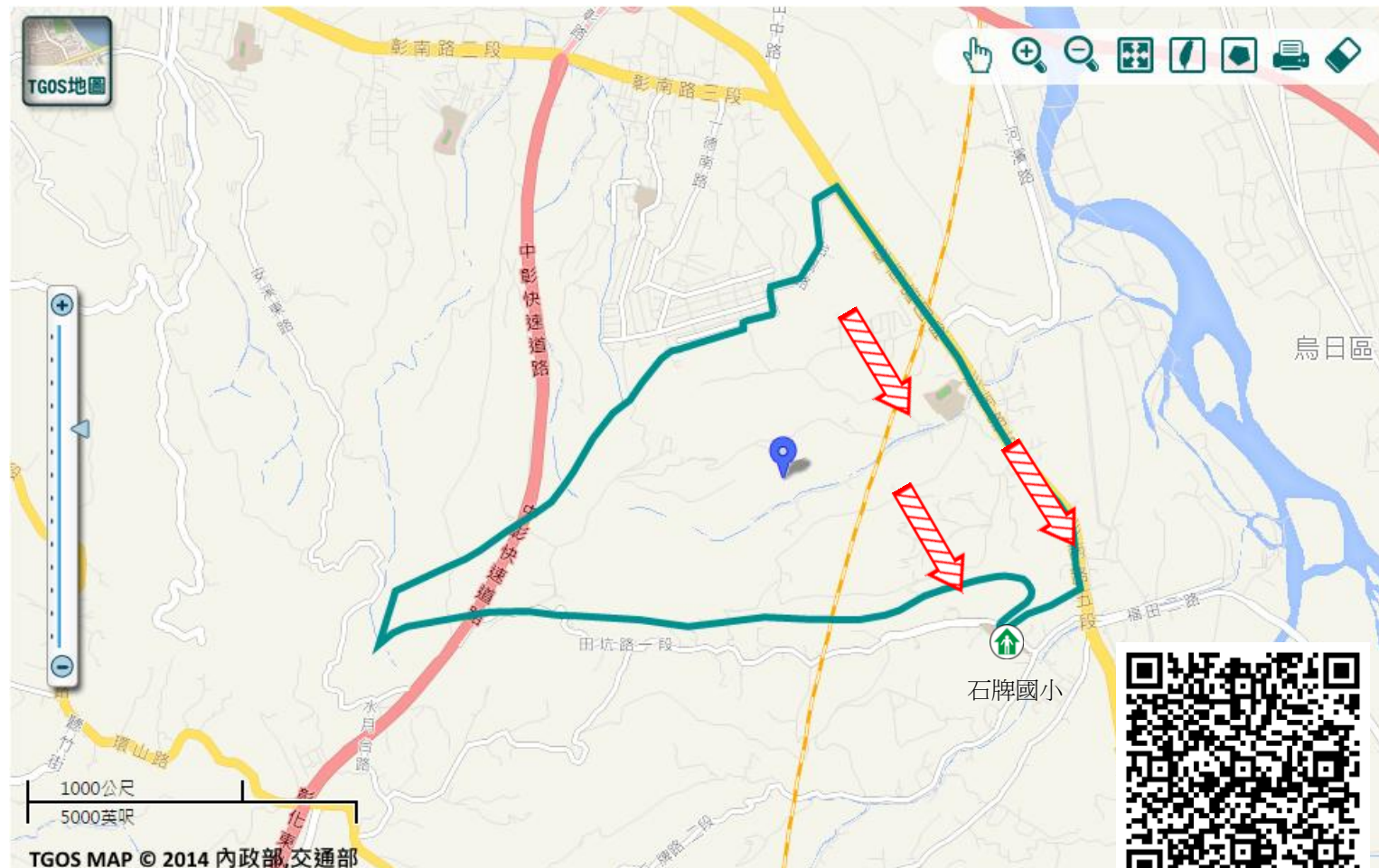
就地避難或垂直避難;低窪地區前往避難處所

避難收容處所

彰化市石牌國小 
 地址：彰化縣彰化市石牌里田坑路一段9號
 電話：04-7381672



彰化市公所112年12月製作



圖例		道路	標示			350mm / 24hr			
圖例	106	縣道		建議疏散避難方向		避難收容處所		老人福利	0.5 ~ 1.0 m
		行政區域界線		適用水災災害		護理之家		兒少福利	1.0 ~ 2.0 m
		村(里)界線		身心障礙福	圖資來源：NCDR災害潛勢地圖網站(105年)				2.0 ~ 3.0 m
									> 3.0 m

彰化縣彰化市快官里地震簡易疏散避難圖

防災資訊

村(里)基本資料

• 總人口數：1264人

災害通報單位

- *彰化縣災害應變中心
電話：04-7512148
- *彰化市災害應變中心
電話：04-7201233
- *快官派出所
電話：04-7381006
- *東區消防分隊
電話：04-7200236

緊急聯絡人

*里長：李坤金
電話：04-7381066


防災資料網站

- *內政部消防署
<http://www.nfa.gov.tw>
- *彰化縣政府消防局
<http://www.chfd.gov.tw>
- *彰化縣彰化市公所
<http://www.changhua.gov.tw/>

避難原則

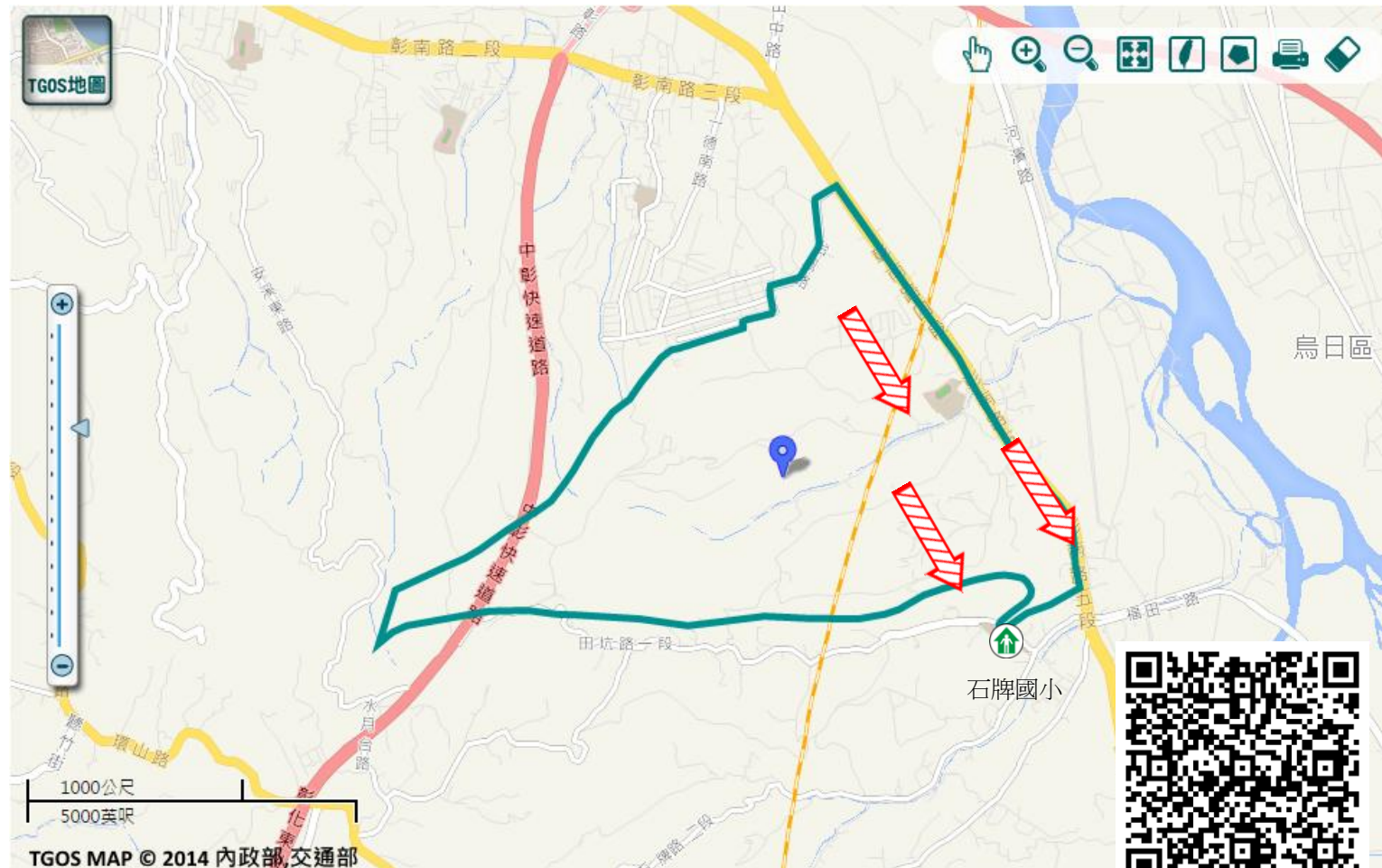
前往開放空間或公園避難

避難收容處所

彰化市石牌國小 
地址：彰化縣彰化市石牌里田坑路一段9號
電話：04-7381672





彰化市公所112年12月製作



TGOS MAP © 2014 內政部,交通部

圖例

道路	標示		
 縣道		建議疏散避難方向	 避難收容處所
行政區域界線		適用地震災害	 護理之家
 村(里)界線		身心障礙福	 兒少福利
圖資來源：NCDR災害潛勢地圖網站(105年)			

彰化縣彰化市快官里坡地災害簡易疏散避難圖

防災資訊

村(里)基本資料

• 總人口數：1264人

災害通報單位

*彰化縣災害應變中心

電話：04-7512148

*彰化市災害應變中心

電話：04-7201233

*快官派出所

電話：04-7381006

*東區消防分隊

電話：04-7200236

緊急聯絡人

*里長：李坤金

電話：04-7381066

防災資料網站

*內政部消防署

<http://www.nfa.gov.tw>

*彰化縣政府消防局

<http://www.chfd.gov.tw>


*彰化縣彰化市公所

<http://www.changhua.gov.tw/>

避難原則

遠離坡地方向避難；地震、豪雨一周內勿靠近潛勢區。

避難收容處所

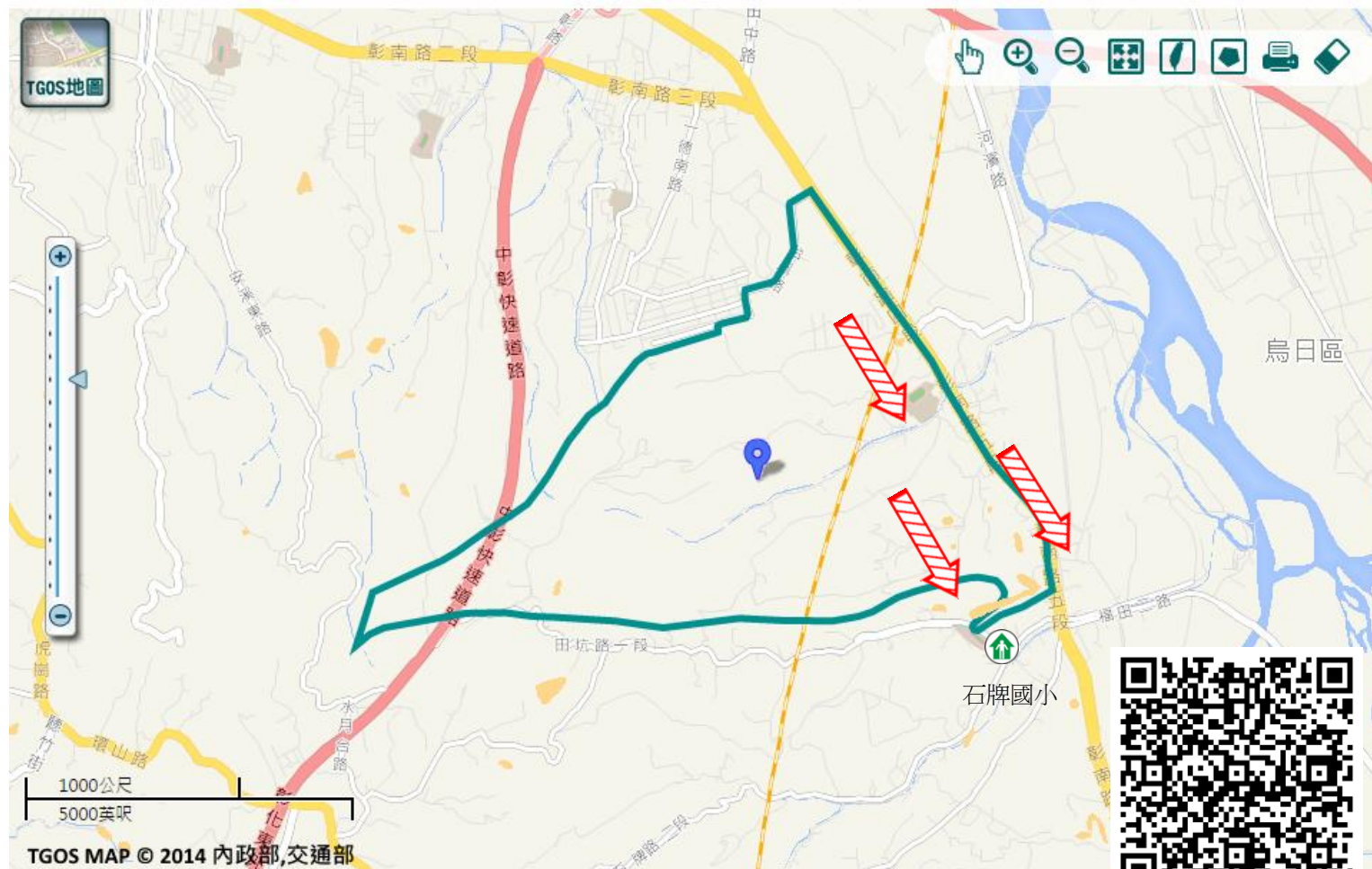
彰化市石牌國小 

地址：彰化縣彰化市石牌里田坑路一段9號














電話：04-7381672



彰化市公所112年12月製作



圖例

道路	標示	設施		坡地災害潛勢圖
 縣道	 疏散避難方向	 避難收容處所	 老人福利	 岩屑滑落
 行政區域界線	 適用坡地災害	 護理之家	 兒少福利	 土石流潛勢溪流
 村(里)界線	 身心障礙福	圖資來源：NCDR災害潛勢地圖網站(105年)		 土石流潛勢溪流影響範圍

彰化縣彰化市台鳳里水災簡易疏散避難圖

防災資訊

村(里)基本資料

• 總人口數：4993人

災害通報單位

*彰化縣災害應變中心

電話：04-7512148

*彰化市災害應變中心

電話：04-7201233

*快官派出所

電話：04-7381006

*東區消防分隊

電話：04-7200236

緊急聯絡人

*里長：劉寶存

電話：04-7388943

防災資料網站

*內政部消防署

<http://www.nfa.gov.tw>

*彰化縣政府消防局

<http://www.chfd.gov.tw>

*彰化縣彰化市公所


<http://www.changhua.gov.tw/>

避難原則

就地避難或垂直避難;低


窪地區前往避難處所

避難收容處所

快官社區活動中心 

地址：彰化縣彰化市彰南路四段566號之1

電話：0980-999784

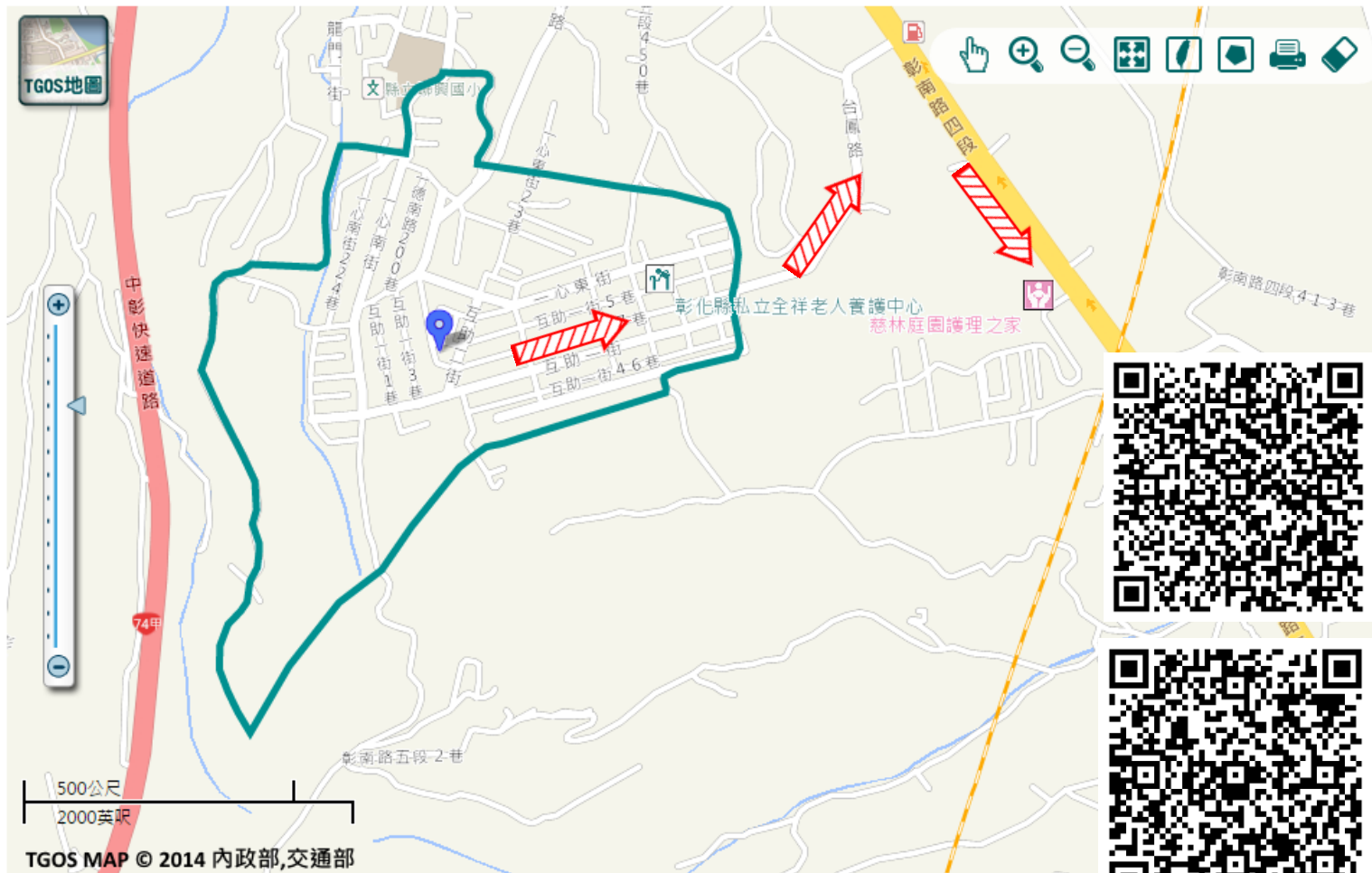
大快官藝文館 

地址：彰化縣彰化市彰南路五段8號

電話：04-7382838

彰化市公所112年12月製作

製作



500公尺
2000英尺

TGOS MAP © 2014 內政部,交通部

道路		標示			350mm / 24hr				
106	縣道		建議疏散避難方向		避難收容處所		老人福利		0.5 ~ 1.0 m
行政區域界線			適用水災災害		護理之家		兒少福利		1.0 ~ 2.0 m
村(里)界線			身心障礙福	圖資來源：NCDR災害潛勢地圖網站(105年)				2.0 ~ 3.0 m	
							> 3.0 m		

彰化縣彰化市台鳳里地震簡易疏散避難圖

防災資訊

村(里)基本資料

- 總人口數：4993人

災害通報單位

- *彰化縣災害應變中心
電話：04-7512148
- *彰化市災害應變中心
電話：04-7201233
- *快官派出所
電話：04-7381006
- *東區消防分隊
電話：04-7200236

緊急聯絡人

- *里長：劉寶存
電話：04-7388943

防災資料網站

- *內政部消防署
<http://www.nfa.gov.tw>
- *彰化縣政府消防局
<http://www.chfd.gov.tw>
- *彰化縣彰化市公所
<http://www.changhua.gov.tw/>

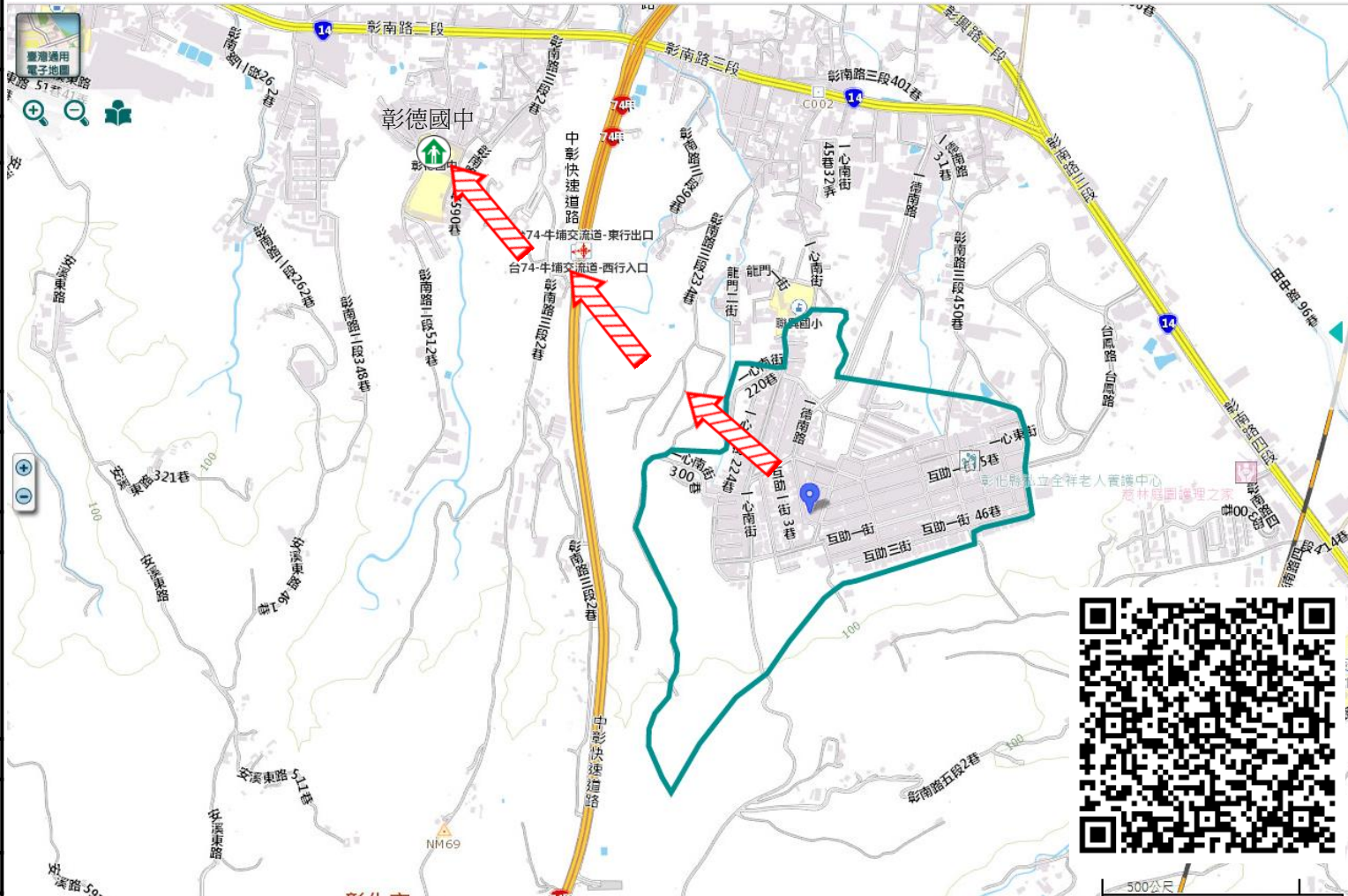
避難原則

前往開放空間或公園避難

避難收容處所

彰德國中勤學樓、育英樓穿堂
地址：彰化縣彰化市彰南路二段512巷97號
電話：04-7381791

彰化市公所112年12月製作



圖例

道路	標示			
106 縣道		建議疏散避難方向		避難收容處所
行政區域界線		適用地震災害		護理之家
村(里)界線		身心障礙福		兒少福利
				圖資來源：NCDR災害潛勢地圖網站(105年)

彰化縣彰化市崙平里水災簡易疏散避難圖

防災資訊

村(里)基本資料

• 總人口數：6086人

災害通報單位

*彰化縣災害應變中心

電話：04-7512148

*彰化市災害應變中心

電話：04-7201233

*荊桐派出所

電話：04-7523151

*東區消防分隊

電話：04-7200236

緊急聯絡人

*里長：梁麗水

電話：04-7639509

防災資料網站

*內政部消防署

<http://www.nfa.gov.tw>

*彰化縣政府消防局

<http://www.chfd.gov.tw>

*彰化縣彰化市公所


<http://www.changhua.gov.tw/>

避難原則

就地避難或垂直避難;低

窪地區前往避難處所

避難收容處所

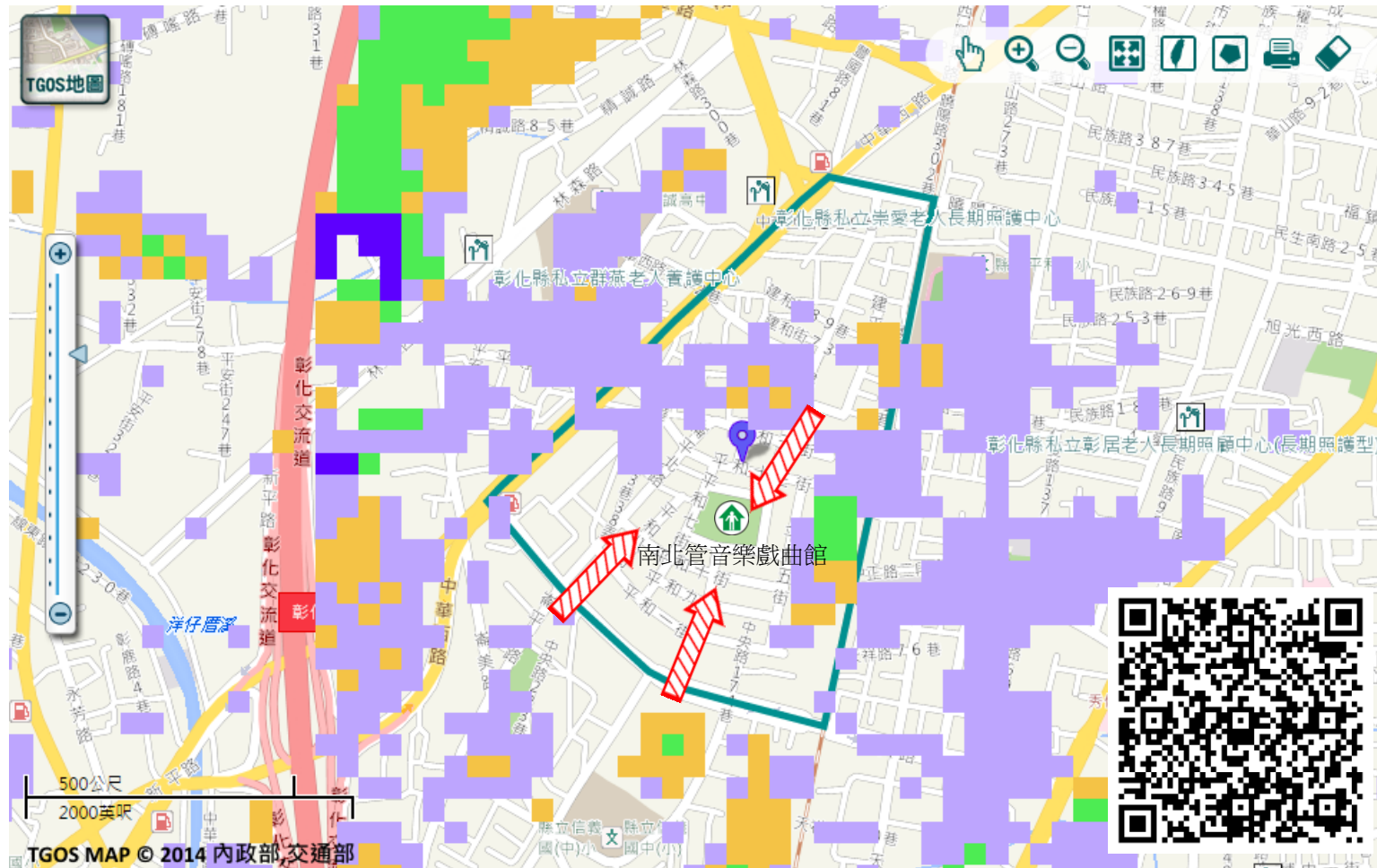
南北管音樂戲曲館 

地址：彰化縣彰化市平和七街66號

電話：04-7510709



彰化市公所112年12月製作




道路

106 縣道

行政區域界線


村(里)界線


標示

 建議疏散避難方向


 適用水災災害

 身心障礙福

 避難收容處所


 護理之家


圖資來源：NCDR災害潛勢地圖網站(105年)


 老人福利

 兒少福利

350mm / 24hr

 0.5 ~ 1.0 m

 1.0 ~ 2.0 m

 2.0 ~ 3.0 m

 > 3.0 m

彰化縣彰化市崙平里地震簡易疏散避難圖

防災資訊

村(里)基本資料

• 總人口數：6086人

災害通報單位

*彰化縣災害應變中心

電話：04-7512148

*彰化市災害應變中心

電話：04-7201233

*荊桐派出所

電話：04-7523151

*東區消防分隊

電話：04-7200236

緊急聯絡人

*里長：梁麗水

電話：04-7639509

防災資料網站

*內政部消防署

<http://www.nfa.gov.tw>

*彰化縣政府消防局

<http://www.chfd.gov.tw>

*彰化縣彰化市公所

<http://www.changhua.gov.tw/>

避難原則

前往開放空間或公園避難

避難收容處所

彰化市信義國中小 
 地址：彰化縣彰化市向陽街168號
 電話：04-7365888



彰化市公所112年12月製作



圖例	道路		標示					
		縣道		建議疏散避難方向		避難收容處所		老人福利
		行政區域界線		適用地震災害		護理之家		兒少福利
		村(里)界線		身心障礙福	圖資來源：NCDR災害潛勢地圖網站(105年)			

彰化縣彰化市向陽里地震簡易疏散避難圖

防災資訊

村(里)基本資料

• 總人口數：6802人

災害通報單位

*彰化縣災害應變中心

電話：04-7512148

*彰化市災害應變中心

電話：04-7201233

*荊桐派出所

電話：04-7523151

*東區消防分隊

電話：04-7200236

緊急聯絡人

*里長：游寬棟

電話：04-7639501

防災資料網站

*內政部消防署

<http://www.nfa.gov.tw>

*彰化縣政府消防局

<http://www.chfd.gov.tw>

*彰化縣彰化市公所

<http://www.changhua.gov.tw/>

避難原則

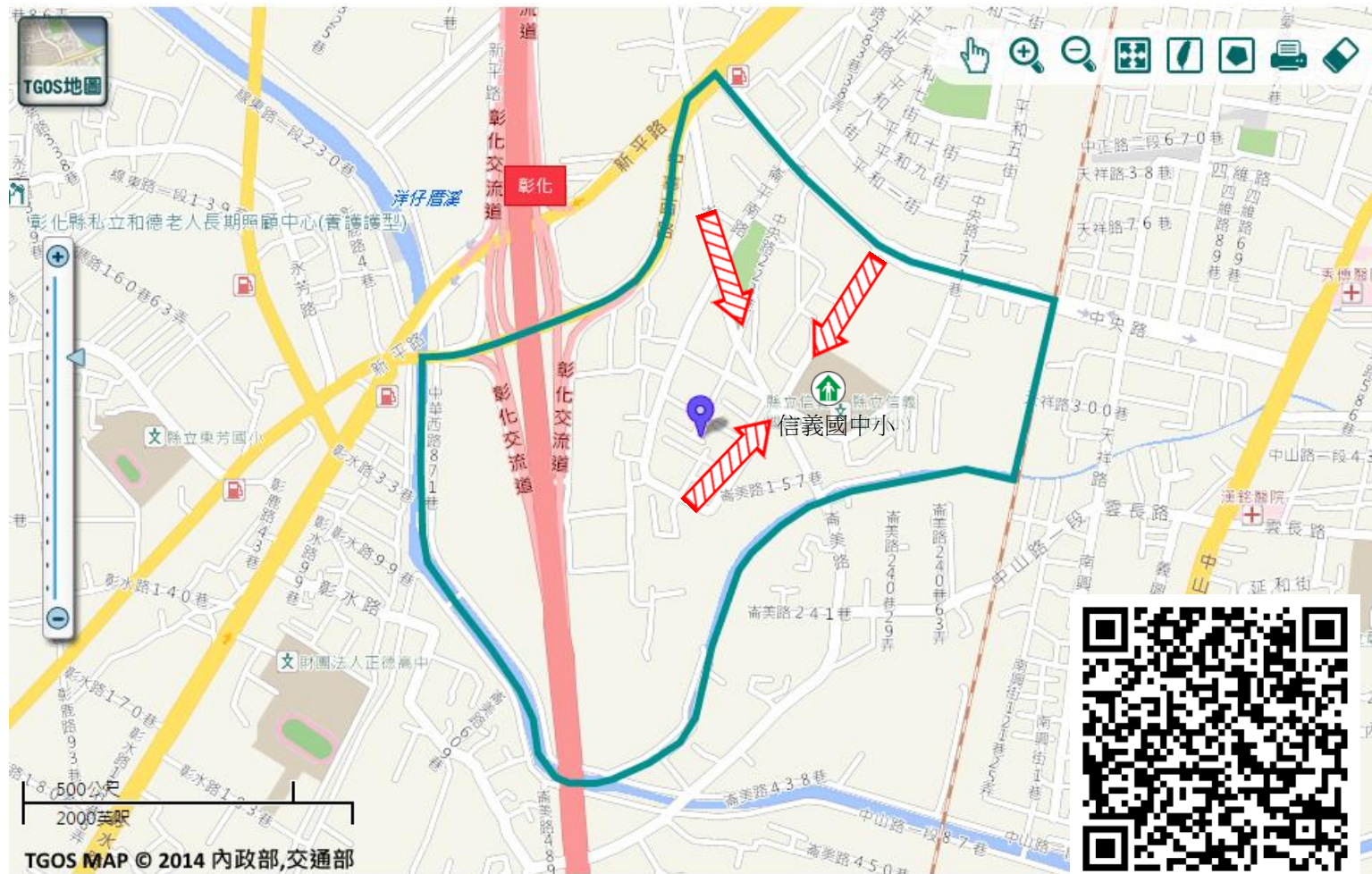
前往開放空間或公園避難

避難收容處所

彰化市信義國中小 
地址：彰化縣彰化市向陽街168號
電話：04-7365888



彰化市公所112年12月製作



TGOS MAP © 2014 內政部,交通部

圖例

道路		標示					
106	縣道		建議疏散避難方向		避難收容處所		老人福利
	行政區域界線		適用地震災害		護理之家		兒少福利
	村(里)界線		身心障礙福	圖資來源：NCDR災害潛勢地圖網站(105年)			