彰化縣政府113年第1期作辦理受污染食用作物劑除銷毀面積總表

序號	農地地段地號	劑除總面積 (平方公尺)	受污染食用作物銷毀面積 (平分公尺)	國有地面積 (平方公尺)
1	彰化市南興段722地號(東坵塊)	1585.43	1585.43	0
2	彰化市南興段722地號(西坵塊)	898.47	898.47	0
3	彰化市南興段723地號	1637.75	1637.75	0
4	彰化市南興段749地號,750地號	2654.81	2654.81	0
5	彰化市南興段752地號(西坵塊)	1220.24	1220.24	0
6	**彰化市南興段752地號(東坵塊)**	**2046.75**	**1919.46**	**127.29**
7	彰化市南興段748地號(南坵塊)	2012.75	2012.75	0
8	彰化市南興段748地號(北坵塊)	1882.37	1882.37	0
9	**彰化市南興段741地號(東坵塊)**	**919.36**	**909.29**	**10.07**
10	彰化市南興段741地號(西坵塊)	2462.05	2462.05	0
		17319.98	17182.62	137.36

彰化縣彰化市南興段722地號(東坵塊)/水稻(鎘1.0mg/Kg)

定位編號	TWD97/TM2 X	TWD97/TM2 Y	定位編號	TWD97/TM2 X	TWD97/TM2 Y
1	202171.00	2661604.98	15	202240.76	2661609.09
2	202171.49	2661603.40	16	202242.66	2661611.31
3	202172.47	2661599.52	17	202246.26	2661614.84
4	202172.92	2661598.40	18	202246.13	2661615.35
5	202174.21	2661597.92	19	202245.20	2661627.05
6	202176.35	2661598.16	20	202244.77	2661629.78
7	202187.52	2661600.50	21	202227.05	2661627.56
8	202197.81	2661601.95	22	202194.07	2661622.58
9	202202.84	2661601.99	23	202178.51	2661620.28
10	202204.38	2661601.87	24	202172.44	2661619.23
11	202212.01	2661602.92	25	202172.09	2661618.45
12	202226.03	2661605.30	26	202171.78	2661613.29
13	202232.98	2661606.34	27	202171.54	2661609.17
14	202238.22	2661607.59	28		

案件編號	X	Y	面積(平方公尺)	污染物項目	鎘	汞	鉛	鉻	鎳	銅	鋅	砷
				管制標準	5	5	500	250	200	200	600	60
				監測標準	2.5	2	300	175	130	120	260	30
24670彰化市南興段722地號(東坵塊)	202207.07	2661614.34	1585.43	mg/kg								

彰化縣彰化市南興段722地號(西坵塊)/水稻(鎘1.1mg/Kg)

定位編號	TWD97/TM2 X	TWD97/TM2 Y	定位編號	TWD97/TM2 X	TWD97/TM2 Y
1	202123.90	2661600.29	15	202170.40	2661622.51
2	202124.65	2661597.99	16	202170.07	2661625.29
3	202126.03	2661598.14	17	202169.51	2661625.72
4	202138.34	2661600.70	18	202164.81	2661625.17
5	202150.09	2661603.16	19	202157.12	2661623.62
6	202166.25	2661606.18	20	202141.53	2661620.05
7	202167.87	2661606.16	21	202126.69	2661616.55
8	202169.40	2661605.69	22	202121.79	2661615.36
9	202170.10	2661606.43	23	202121.43	2661614.28
10	202170.31	2661607.90	24	202121.67	2661612.65
11	202170.59	2661609.08	25	202122.40	2661608.85
12	202170.84	2661611.45	26	202123.33	2661604.79
13	202170.94	2661613.99	27	202123.71	2661602.43
14	202171.01	2661619.03			

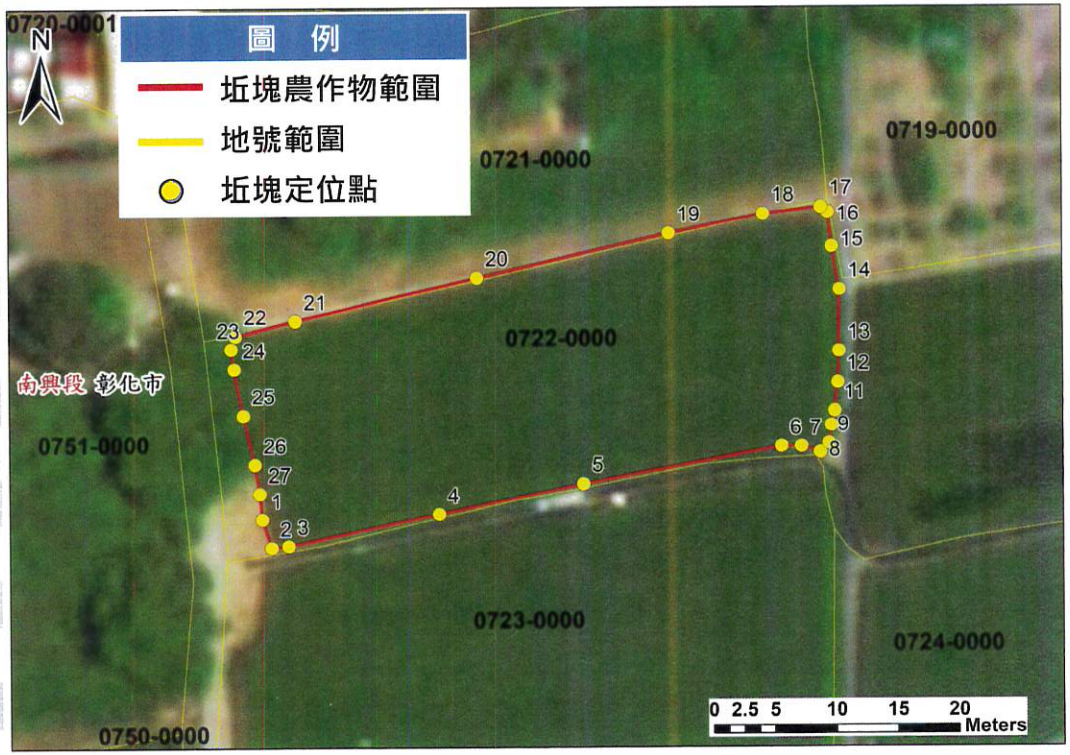

案件編號	X	Y	面積(平方公尺)	污染物項目	鎘	汞	鉛	鉻	鎳	銅	鋅	砷
				管制標準	5	5	500	250	200	200	600	60
				監測標準	2.5	2	300	175	130	120	260	30
24669彰化市南興段722地號(西坵塊)	202146.03	2661611.63	898.47	mg/kg								

彰化縣彰化市南興段723地號/水稻(鎘1.9mg/Kg)

定位編號	TWD97/TM2 X	TWD97/TM2 Y	定位編號	TWD97/TM2 X	TWD97/TM2 Y
1	202123.22	2661593.51	11	202170.65	2661568.32
2	202122.99	2661591.11	12	202171.03	2661595.65
3	202121.16	2661589.59	13	202170.98	2661597.59
4	202120.99	2661581.89	14	202170.15	2661602.06
5	202121.63	2661573.18	15	202169.74	2661603.06
6	202122.23	2661571.28	16	202168.62	2661604.24
7	202123.88	2661570.85	17	202167.43	2661604.66
8	202125.53	2661566.08	18	202165.95	2661604.51
9	202132.94	2661566.57	19	202152.35	2661602.07
10	202158.86	2661567.18	20	202123.51	2661596.07

案件編號	X	Y	面積(平方公尺)	污染物項目	鎘	汞	鉛	鉻	鎳	銅	鋅	砷
				管制標準	5	5	500	250	200	200	600	60
				監測標準	2.5	2	300	175	130	120	260	30
24668彰化市南興段723地號	202145.48	2661586.19	1637.75	mg/kg								

彰化縣彰化市南興段749地號,750地號/水稻(鎘1.8mg/Kg)

定位編號	TWD97/TM2 X	TWD97/TM2 Y	定位編號	TWD97/TM2 X	TWD97/TM2 Y
1	202061.79	2661563.77	11	202121.18	2661536.68
2	202070.40	2661567.12	12	202119.98	2661532.67
3	202094.15	2661576.31	13	202106.71	2661524.17
4	202116.83	2661582.84	14	202099.59	2661517.16
5	202117.79	2661575.20	15	202090.59	2661507.48
6	202117.83	2661572.54	16	202088.27	2661509.55
7	202118.65	2661561.83	17	202076.65	2661533.08
8	202117.10	2661561.50	18	202066.06	2661554.66
9	202117.25	2661556.50	19	202063.88	2661558.98
10	202118.83	2661556.33	20		

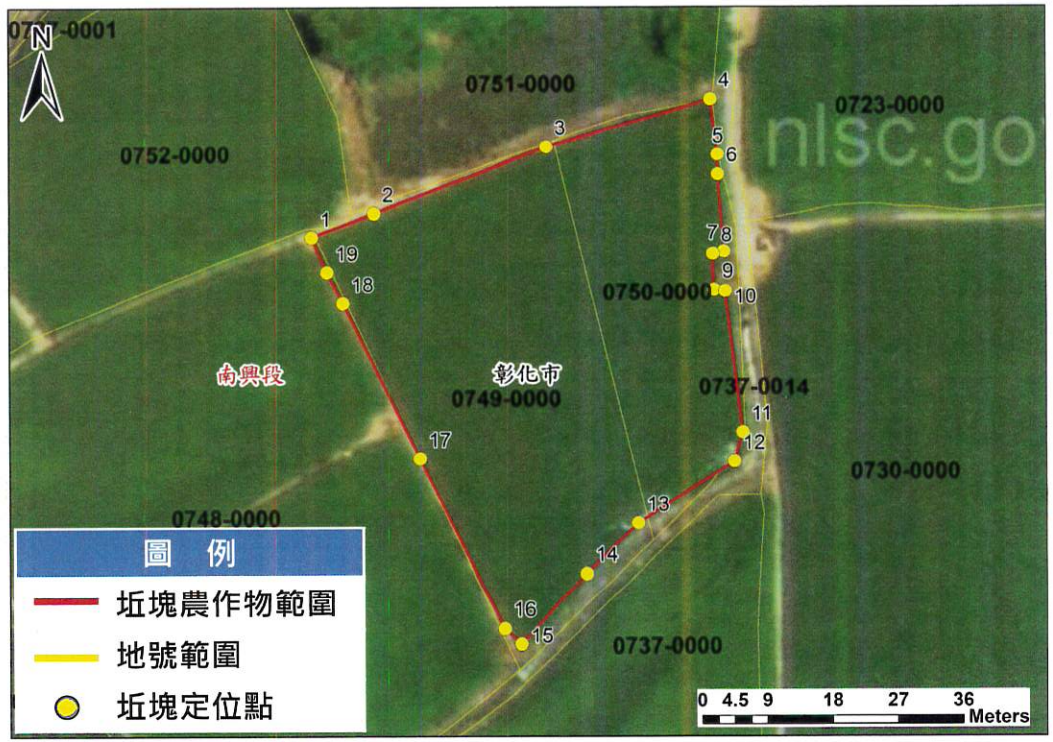

案件編號	X	Y	面積(平方公尺)	污染物項目	鎘	汞	鉛	鉻	鎳	銅	鋅	砷
				管制標準	5	5	500	250	200	200	600	60
				監測標準	2.5	2	300	175	130	120	260	30
24376彰化市南興段749地號,750地號	202099.06	2661548.21	2654.81	mg/kg								

彰化縣彰化市南興段752地號(西坵塊)/水稻(鎘0.6mg/Kg)

定位編號	TWD97/TM2 X	TWD97/TM2 Y
1	201988.55	2661527.13
2	202002.41	2661536.27
3	202022.33	2661548.95
4	202022.09	2661551.25
5	202011.77	2661566.16
6	202008.20	2661570.91
7	202005.09	2661571.69
8	202003.62	2661572.62
9	201989.16	2661562.87
10	201971.43	2661551.37
11	201982.27	2661536.31

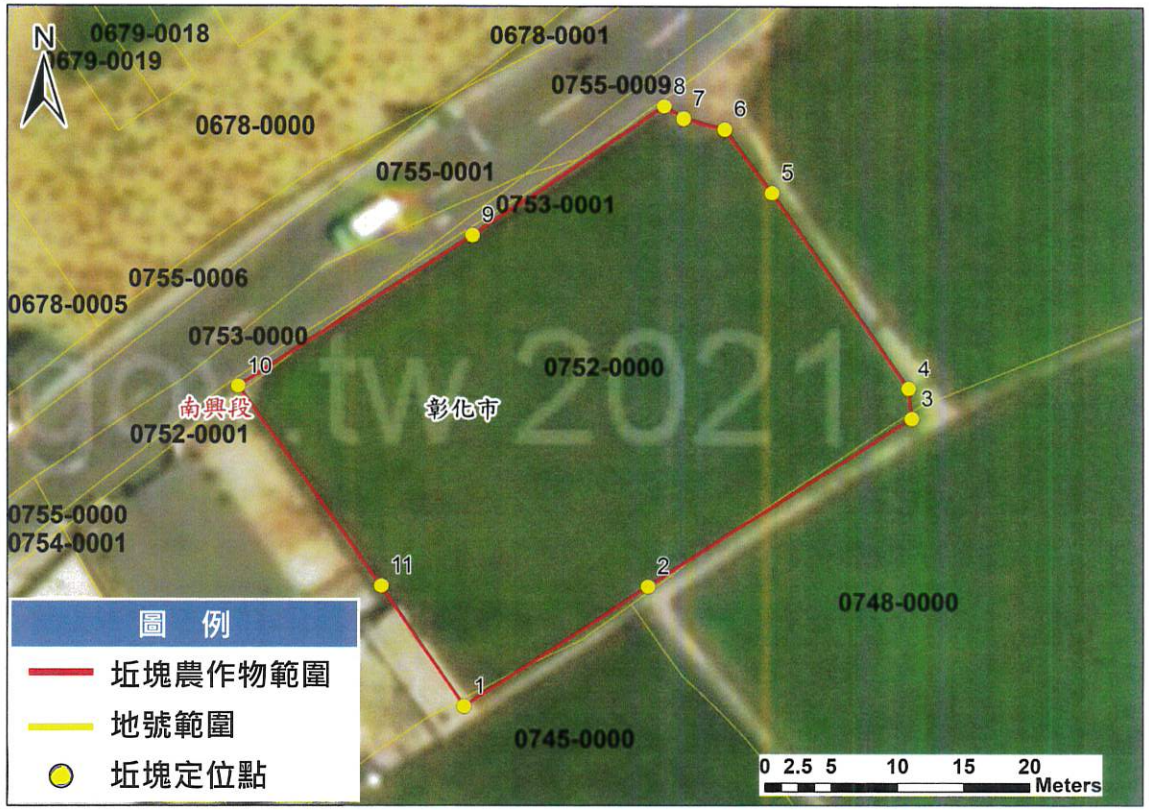

案件編號	X	Y	面積(平方公尺)	污染物項目	鎘	汞	鉛	鉻	鎳	銅	鋅	砷
				管制標準	5	5	500	250	200	200	600	60
				監測標準	2.5	2	300	175	130	120	260	30
24666彰化市南興段752地號(西坵塊)	201996.90	2661553.00	1220.24	mg/kg								

彰化縣彰化市南興段752地號(東坵塊),737-1地號/水稻(鎘0.9mg/Kg)

定位編號	TWD97/TM2 X	TWD97/TM2 Y	定位編號	TWD97/TM2 X	TWD97/TM2 Y
1	202009.02	2661573.72	11	202060.27	2661590.21
2	202012.95	2661566.95	12	202050.20	2661608.54
3	202023.48	2661551.83	13	202027.29	2661598.06
4	202025.09	2661549.93	14	202024.62	2661595.65
5	202025.99	2661550.03	15	202021.15	2661589.67
6	202057.53	2661563.49	16	202019.67	2661587.55
7	202060.55	2661564.97	17	202018.53	2661586.55
8	202064.55	2661566.95	18	202014.04	2661580.94
9	202066.67	2661570.18	19	202011.27	2661577.74
10	202065.18	2661578.93	20	202010.43	2661574.80

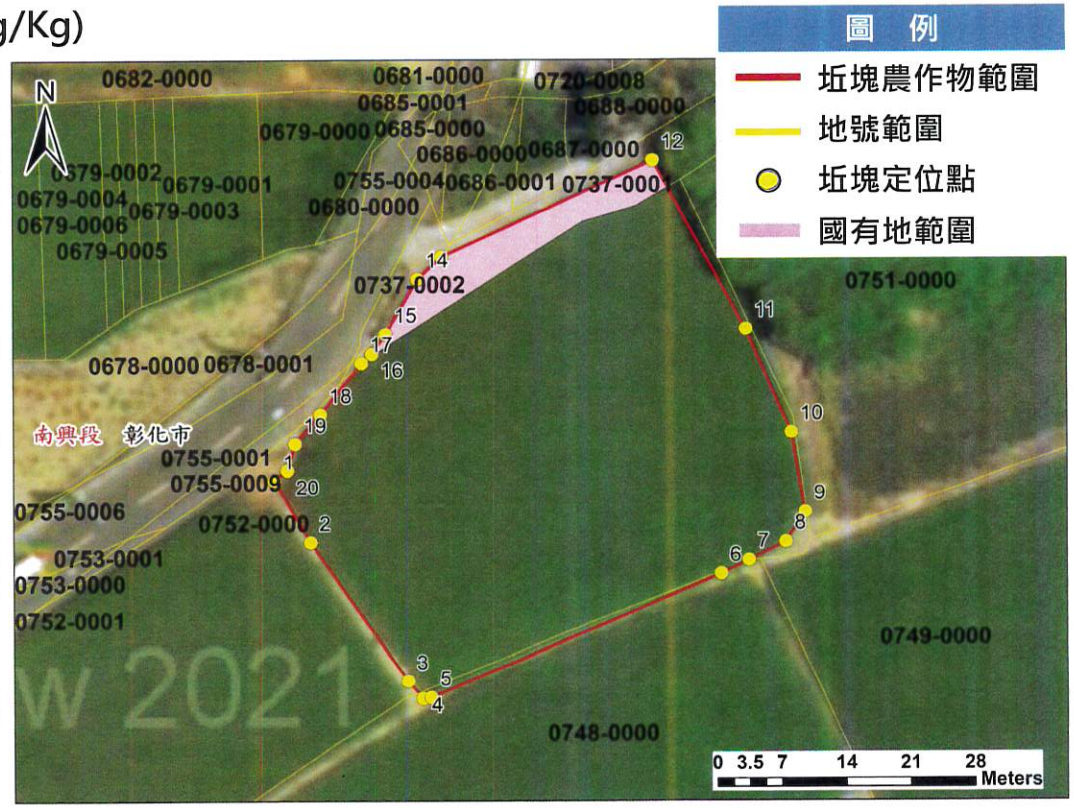

說明：國有地面積127.29平方公尺。

案件編號	X	Y	面積(平方公尺)	污染物項目	鎘	汞	鉛	鉻	鎳	銅	鋅	砷
				管制標準	5	5	500	250	200	200	600	60
				監測標準	2.5	2	300	175	130	120	260	30
24667彰化市南興段752地號(東坵塊),737-1地號	202036.74	2661581.04	1919.46	mg/kg								

彰化縣彰化市南興段748地號(南坵塊)/水稻(鎘1.7mg/Kg)

定位編號	TWD97/TM2 X	TWD97/TM2 Y
1	202054.38	2661474.80
2	202073.97	2661493.19
3	202086.89	2661504.00
4	202085.32	2661507.57
5	202086.44	2661508.98
6	202077.85	2661528.27
7	202075.57	2661532.79
8	202073.02	2661536.40
9	202065.26	2661533.27
10	202037.89	2661516.95
11	202025.62	2661507.76
12	202037.08	2661494.39

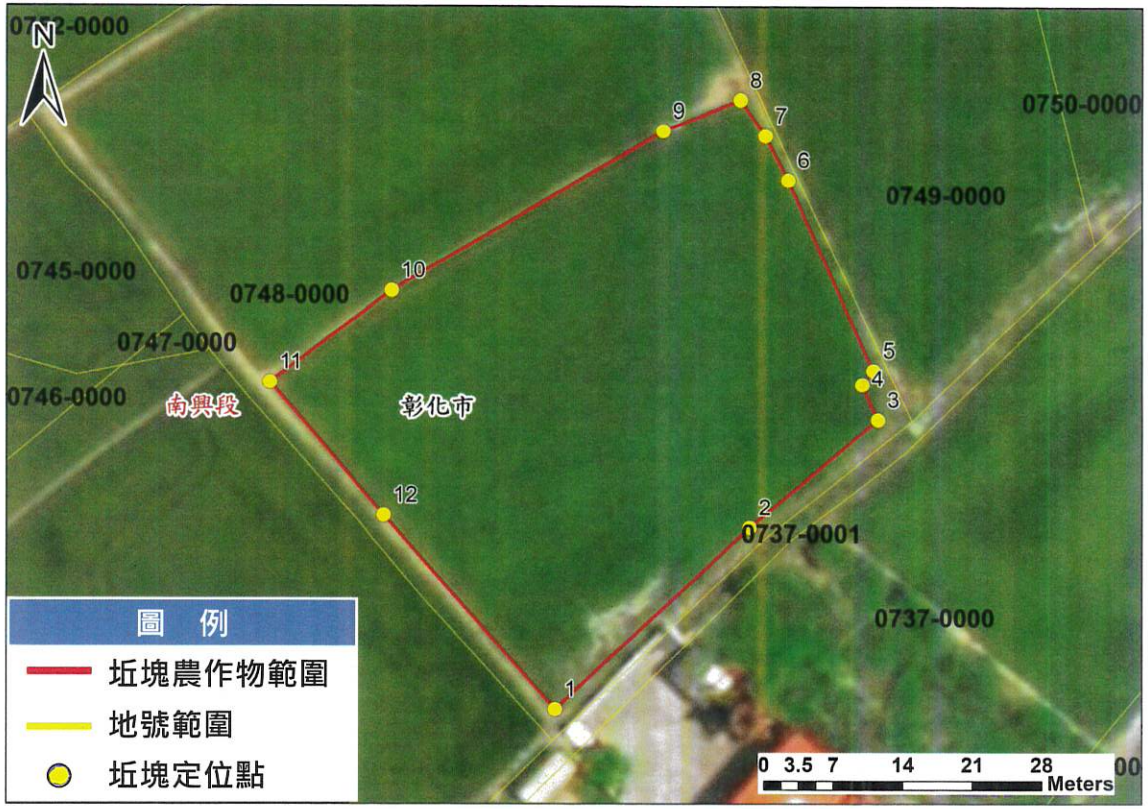

案件編號	X	Y	面積(平方公尺)	污染物項目	鎘	汞	鉛	鉻	鎳	銅	鋅	砷
				管制標準	5	5	500	250	200	200	600	60
				監測標準	2.5	2	300	175	130	120	260	30
24377彰化市南興段748地號(南坵塊)	202060.29	2661509.33	2012.75	mg/kg								

彰化縣彰化市南興段748地號(北坵塊)/水稻(鎘1.0mg/Kg)

定位編號	TWD97/TM2 X	TWD97/TM2 Y
1	202024.38	2661509.11
2	202048.57	2661524.66
3	202068.96	2661536.88
4	202069.73	2661539.11
5	202071.77	2661540.19
6	202063.05	2661558.59
7	202060.51	2661563.50
8	202058.93	2661562.95
9	202037.61	2661554.69
10	202026.24	2661549.36
11	202003.86	2661535.27
12	202016.58	2661518.52

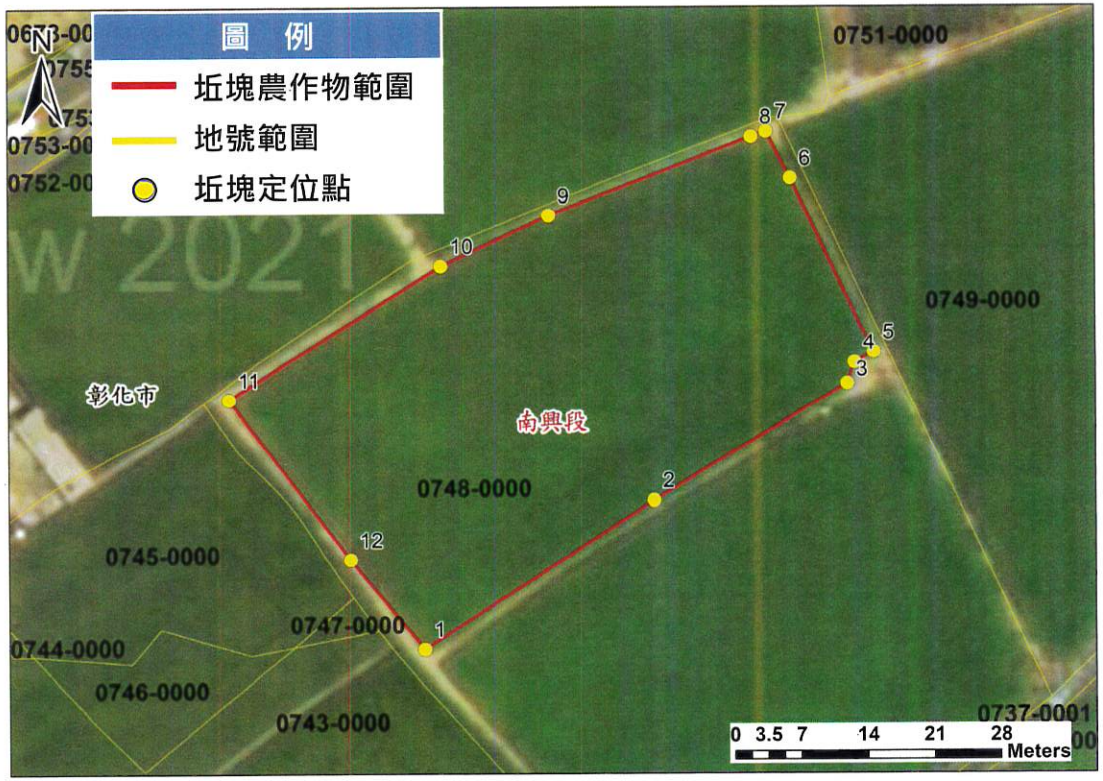

案件編號	X	Y	面積(平方公尺)	污染物項目	鎘	汞	鉛	鉻	鎳	銅	鋅	砷
				管制標準	5	5	500	250	200	200	600	60
				監測標準	2.5	2	300	175	130	120	260	30
24665彰化市南興段748地號(北坵塊)	202038.20	2661537.52	1882.37	mg/kg								

彰化縣彰化市南興段741地號(東坵塊)/水稻(鎘2.7mg/Kg)

定位編號	TWD97/TM2 X	TWD97/TM2 Y
1	201989.89	2661456.55
2	201987.44	2661456.94
3	201986.17	2661456.50
4	201984.53	2661454.63
5	201966.38	2661427.62
6	201969.18	2661425.06
7	201970.42	2661425.76
8	201989.32	2661412.89
9	201991.98	2661414.16
10	201994.14	2661414.11
11	202003.84	2661423.42
12	202008.71	2661428.97
13	201999.89	2661435.80
14	201992.02	2661446.12

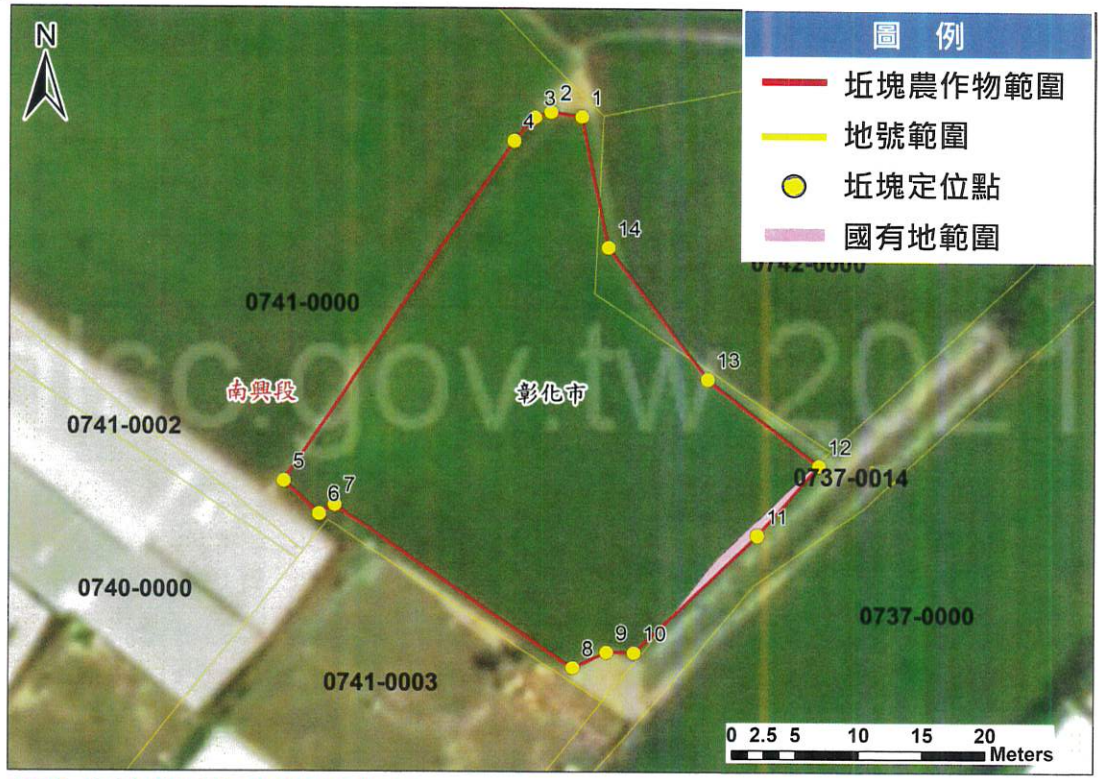

說明：國有地面積10.07平方公尺。

案件編號	X	Y	面積(平方公尺)	污染物項目	鎘	汞	鉛	鉻	鎳	銅	鋅	砷
				管制標準	5	5	500	250	200	200	600	60
				監測標準	2.5	2	300	175	130	120	260	30
24672彰化市南興段741地號(東坵塊)	201987.92	2661431.48	909.29	mg/kg								

彰化縣彰化市南興段741地號(西坵塊)/水稻(鎘1.6mg/Kg)

定位編號	TWD97/TM2 X	TWD97/TM2 Y
1	201964.35	2661427.07
2	201973.52	2661440.10
3	201984.17	2661455.16
4	201988.15	2661461.50
5	201974.59	2661473.86
6	201959.59	2661488.74
7	201950.85	2661496.86
8	201933.87	2661480.35
9	201918.75	2661466.16
10	201917.71	2661464.69
11	201924.21	2661459.80
12	201924.22	2661458.33

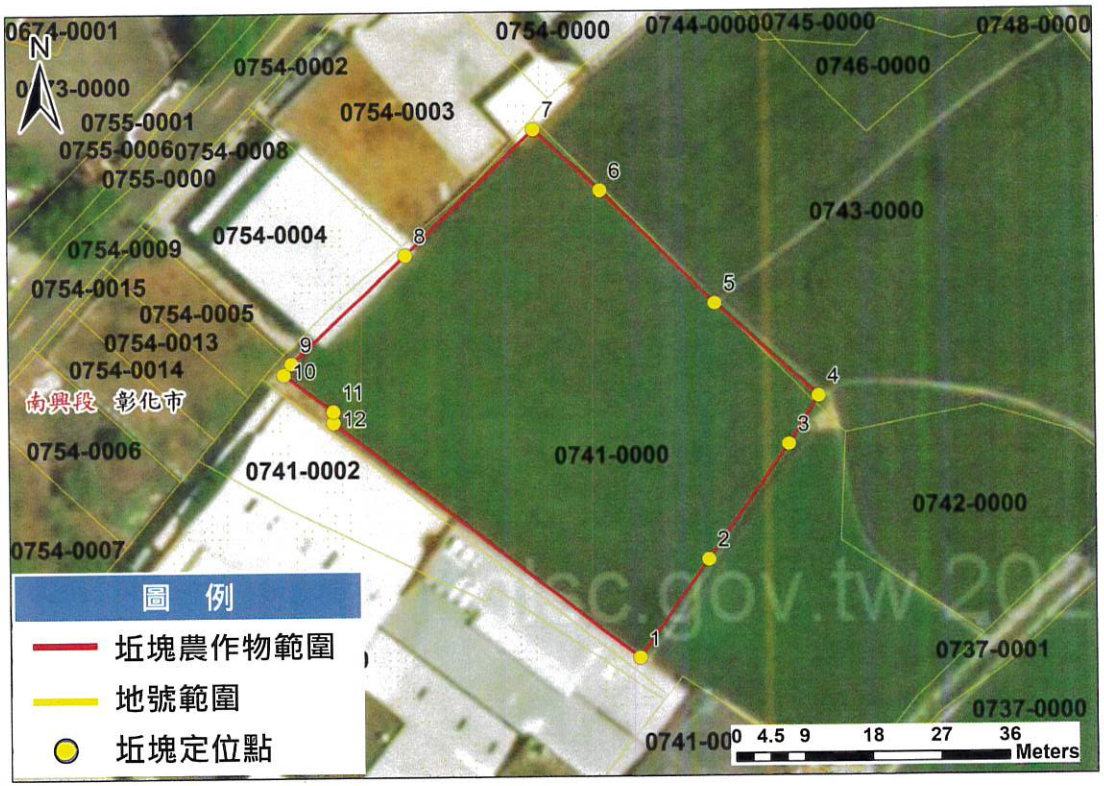

案件編號	X	Y	面積(平方公尺)	污染物項目	鎘	汞	鉛	鉻	鎳	銅	鋅	砷
				管制標準	5	5	500	250	200	200	600	60
				監測標準	2.5	2	300	175	130	120	260	30
24671彰化市南興段741地號(西坵塊)	201955.43	2661463.16	2462.05	mg/kg								